

BIULETYN INFORMACYJNY NR 351/2017

za okres od 17.12.2017 r. od godz. 7.00 do 18.12.2017 r. do godz. 7.00

poniedziałek, dnia 18.12.2017 r.


Najważniejsze zdarzenia z minionej doby



1. Olesin powiat miński – pożar budynku jednorodzinno parterowego, jedna ofiara śmiertelna.

ZESTAWIENIE DANYCH STATYSTYCZNYCH

Za okres: 17.12 – 18.12.2017 r.

	KOMENDA STOŁECZNA POLICJI	W analizowanym okresie	Od początku roku
	1) Odnotowano wypadków	2	2552
	2) Ofiary śmiertelne w wypadkach drogowych/ kolejowych/ lotniczych	0/0/0	150/17/2
	3) Osoby ranne w wypadkach drogowych/kolejowych/lotniczych	3/0/0	2937/14/3
	4) Utonięcia /wychłodzenia	0/0	19/8
	KOMENDA WOJEWÓDZKA POLICJI	W analizowanym okresie	Od początku roku
	1) Odnotowano wypadków	3	2144
	2) Ofiary śmiertelne w wypadkach drogowych/ kolejowych/ lotniczych	0/0/0	229/10/2
	3) Osoby ranne w wypadkach drogowych/kolejowych/lotniczych	5/0/0	2645/4/2
	4) Utonięcia/wychłodzenia	0/0	26/2
	KOMENDA WOJEWÓDZKA PAŃSTWOWEJ STRAŻY POŻARNEJ	W analizowanym okresie	Od początku roku
	1) Liczba pożarów	20	15732
	2) Ofiary śmiertelne w pożarach/zaczadzenia	1/0	57/6
	3) Osoby ranne w pożarach/podtrute CO	0/0	62/15
	NADWIŚLAŃSKI ODDZIAŁ STRAŻY GRANICZNEJ	W dniu 17.12.2017	Od 01.01.2017
	1) Ruch graniczny: schengen/non-schengen	29617/18577	12527816/6228959
	2) Złożone wnioski o nadanie statusu uchodźcy	0	771
	3) Cudzoziemcy, którym odmówiono wjazdu do RP/zatrzymano	2/3	714/1423

WYKAZ ZGROMADZEŃ PUBLICZNYCH I INNYCH WYDARZEŃ w dniu 18.12.2017 r.

Godziny imprezy	Rodzaj imprezy	Miejsce/Trasa	Organizator	Liczba osób	Uwagi
00.00-23.59	zgromadzenie	ul. Matejki, teren skweru Francois Mitterranda oraz chodnik pomiędzy skwerem Francois Mitterranda, a skrzyżowaniem ulicy Matejki z ulicą Wiejską (strona południowa)	osoba prywatna	2-20	postępowanie uproszczone / rozstawione namioty
06.00-08.00 18.00-21.00	zgromadzenie	Al. Ujazdowskie 1/3, przed Kancelarią Prezesa Rady Ministrów	osoba prywatna	4-10	postępowanie uproszczone / promowanie wartości demokratycznych
09.00-20.00	zgromadzenie	<u>zbiórka</u> Al. Ujazdowskie 1/3, przed siedzibą Prezesa Rady Ministrów, <u>przemarsz</u> na ul. Wiejską 12A (siedziba partii Platforma Obywatelska), dalej przed gmach Sejmu RP przy ul. Wiejskiej 4/6/8, a następnie przed Pałac Prezydencki przy ul. Krakowskie Przedmieście 48/50	osoba prywatna	do 11	bojkot "KOD-u" - domaganie się reform od Rządu, Prezydenta

ASF – AFRYKAŃSKI POMÓR ŚWIŃ	
Ogniska ASF trzody chlewnej	Liczba ognisk
	8
Przypadki ASF dzików	Liczba przypadków
	154

Na chwilę obecną powołano **252** komisje do spraw szacowania szkód w gospodarstwach rolnych i działach specjalnych produkcji rolnej, w których wystąpiły szkody spowodowane przez niekorzystne zjawiska atmosferyczne. (stan na 05.12.2017 r.)

ALARMY/POGOTOWIA PRZECIWPOWODZIOWE				
Nazwa organu ogłaszającego i odwołującego	Obszar obowiązywania	Pogotowie/alarm przeciwpowodziowy	Data i godzina wprowadzenia	Data i godzina odwołania
Wójt Gminy Czosnów	Gmina Czosnów	ALARM	04.12.2017 r. od godz. 12.00	Obowiązuje
Wójt Gminy Radzymin	Gmina Radzymin	POGOTOWIE	28.11.2017 r. od godz. 12.00	Obowiązuje

JAKOŚĆ POWIETRZA

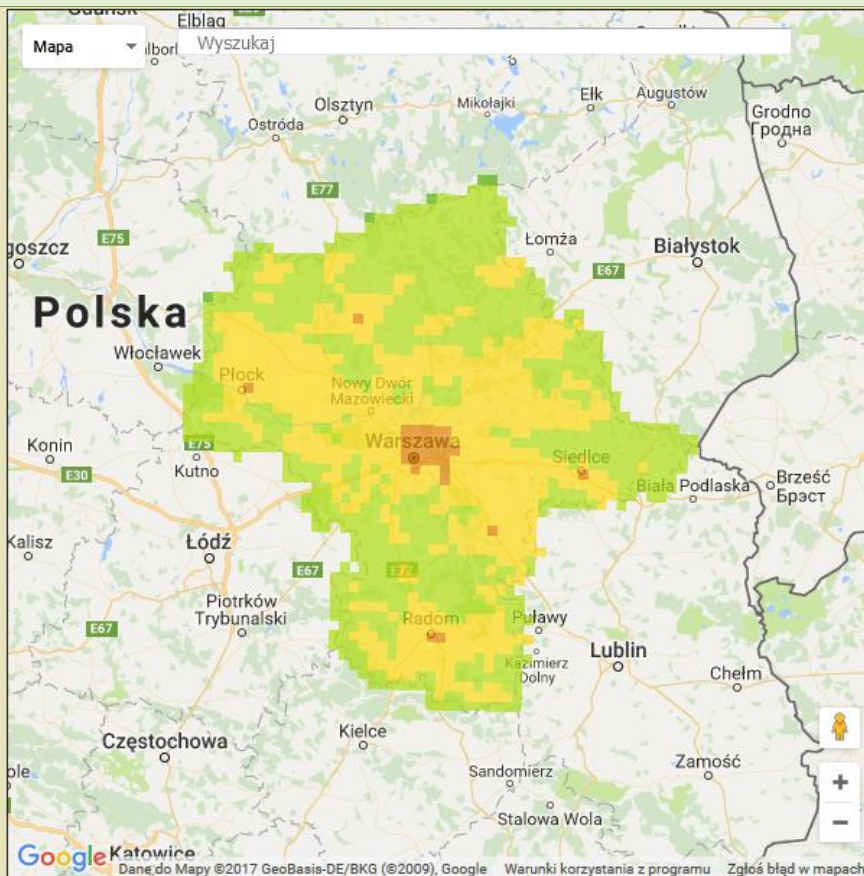
Wyniki pomiarów zanieczyszczeń powietrza za minioną dobę [w $\mu\text{g}/\text{m}^3$] na automatycznych stacjach WIOŚ w Warszawie

Wybierz datę: 2017-12-17, Nd Zestawienie dobowe (średnie)- Stacje automatyczne

Stacja	Pomiar	PM10 [$\mu\text{g}/\text{m}^3$]	PM2.5 [$\mu\text{g}/\text{m}^3$]	O ₃ [$\mu\text{g}/\text{m}^3$]		NO ₂ [$\mu\text{g}/\text{m}^3$]	SO ₂ [$\mu\text{g}/\text{m}^3$]	CO [$\mu\text{g}/\text{m}^3$]		C ₆ H ₆ [$\mu\text{g}/\text{m}^3$]
		Pył zawieszony PM10 S24h	Pył zawieszony PM 2.5 S24h	S24h	S8max	Dwutlenek azotu S24h	Dwutlenek siarki S24h	Tlenek węgla S24h	S8max	Benzen S24h
Belsk-IGFPAN				24.9	38.1	12.3	2	396	444	
Granica-KPN				12.9	20.8	8.7	0.8			
Guty Duże				29.9	34.6	6.7	1.6			
Konstancin-Jeziorna		63.4	49.1	14.1	22.4	8.6	-6.2	634	1074	3
Legionowo-Zegrzyńska			62.2	13.6	23.1	24.7	7.8			
Otwock-Brzozowa			97.6	13.2	20.7	20.8	4.3	1136	2478	
Piastów-Pułaskiego			65	13.4	18.8	29.5	5.1			
Płock-Gimnazjum				23.5	33.4	26	2.7	547	1147	2.8
Płock-Reja		55.3	43.1	15.7	24.6	26.6	4.2	803	1516	2.5
Radom-Tochtermana		74	57.2	16.4	26.3	28.1	6.1	1191	1757	2
Siedlce-Konarskiego		137.5	129.6							
Warszawa-Komunikacyjna		69.7	55.1			50.5		1284	1922	3.1
Warszawa-Marszałkowska		57.3	52			33		793	1066	
Warszawa-Podleśna				13.4	23.2					
Warszawa-Targówek		55.1		13	19.9	33.5	5.4			
Warszawa-Ursynów		53.2	40.3	19.7	27.4	36.7	7.3			
Żyrardów-Roosevelta		102.3	77.7							

PROGNOZA JAKOŚCI POWIETRZA NA DZIŚ

Śred. 24h
Max 1h
1h*



* Ze względów technicznych mapa dynamiczna może działać wolniej.

Indeks jakości powietrza

Bardzo dobry
Dobry
Umiarkowany
Dostateczny
Zły
Bardzo zły

Warunki meteorologiczne

Temperatura powietrza



-2 °C

Prędkość i kierunek wiatru



SWW
2 m/s

Opad atmosferyczny



Poziomy jakości powietrza

Bardzo dobry
Dobry
Umiarkowany
Dostateczny
Zły
Bardzo zły

Więcej informacji o poziomach i indeksie jakości powietrza znajdziesz w zakładkach [Skala jakości powietrza](#) oraz [Indeks jakości powietrza](#)

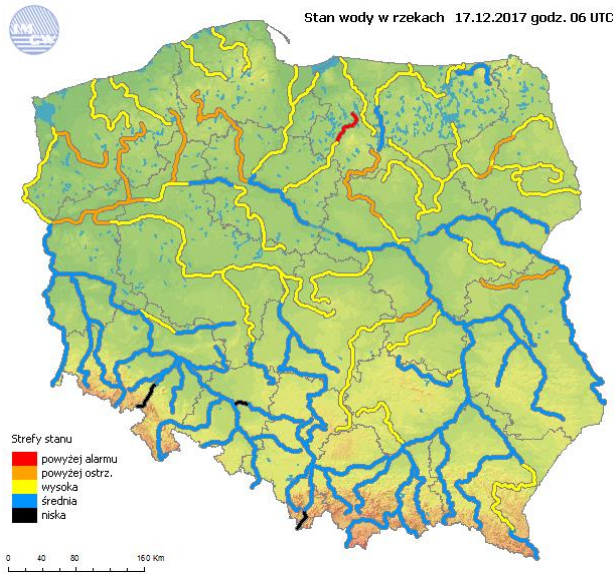
WOJEWÓDZKIE CENTRUM ZARZĄDZANIA KRYZYSOWEGO

Plac Bankowy 3/5, 00-950 Warszawa, tel.: (22) 595-13-00; 595-13-01; 987; fax.: (22) 620-19-40; 695-63-53;

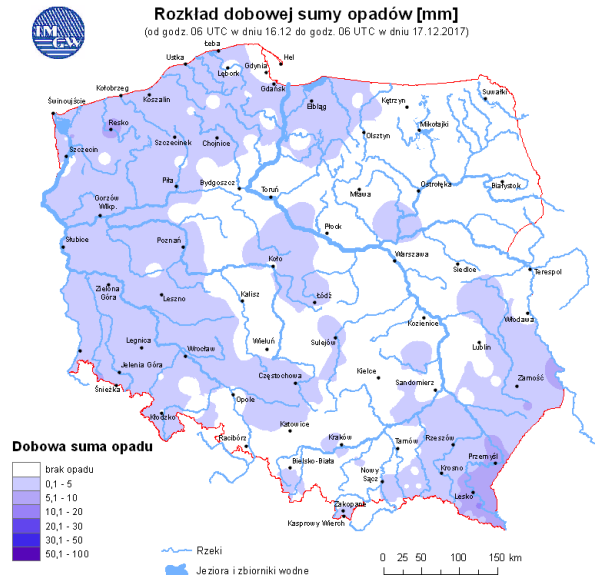
www.mazowieckie.pl

INFORMACJE HYDROLOGICZNO - METEOROLOGICZNE

Stan wody w rzekach



Rozkład dobowej sumy opadów



Prognoza pogody dla Polski na dziś



Prognoza pogody dla Polski na jutro



Ostrzeżenia METEO

BRAK

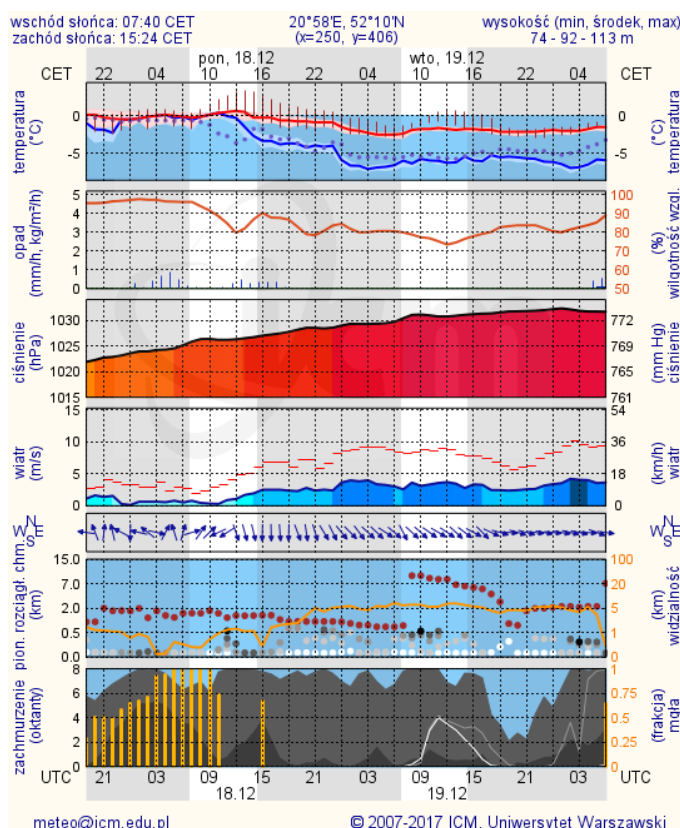
Ostrzeżenia HYDRO

BRAK

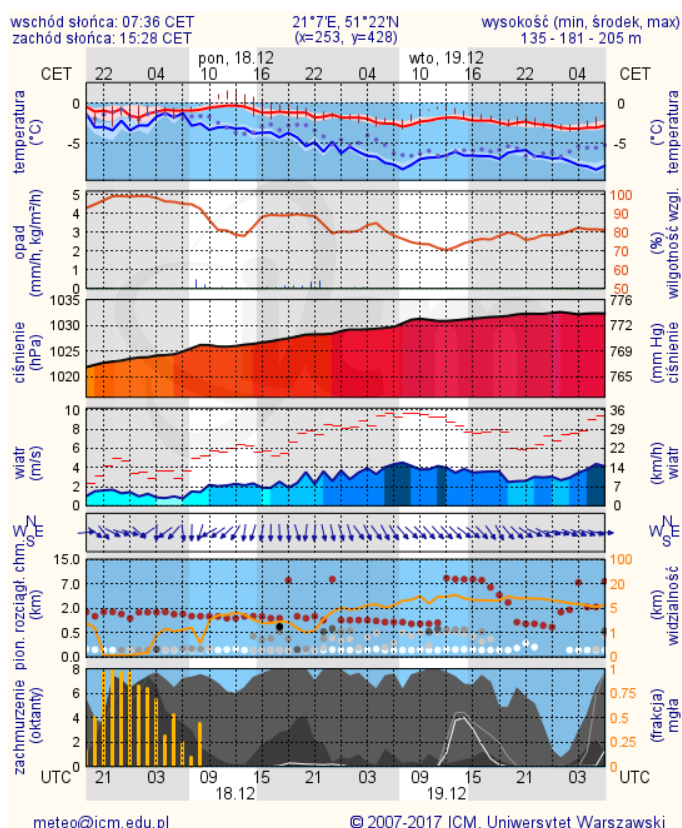
METEOROGRAMY

dla głównych miast województwa mazowieckiego:

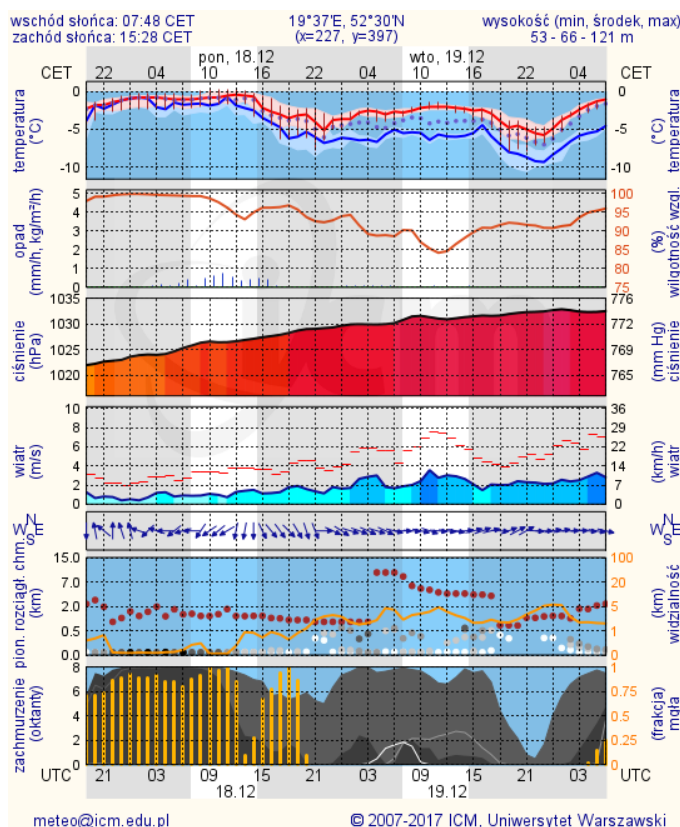
Warszawa



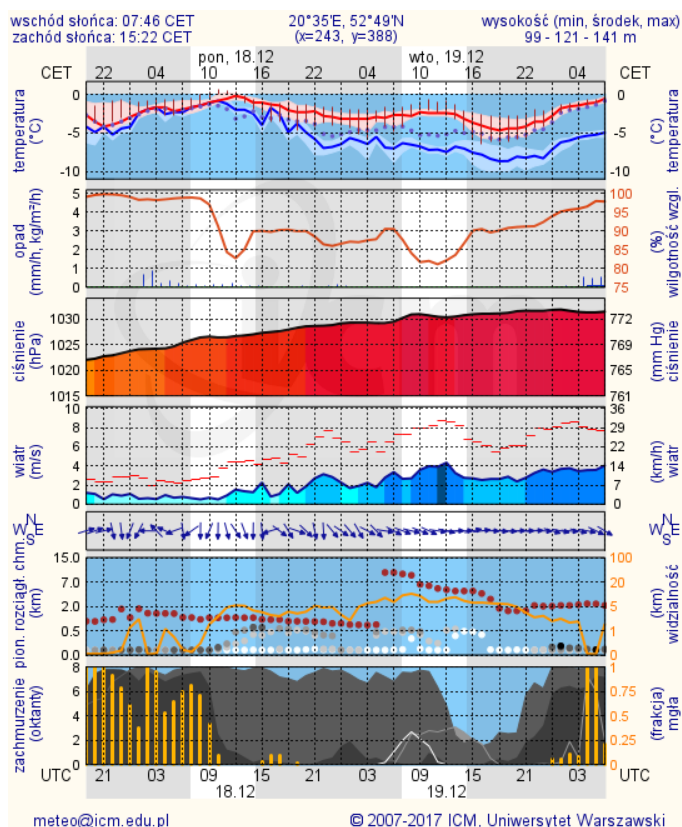
Radom



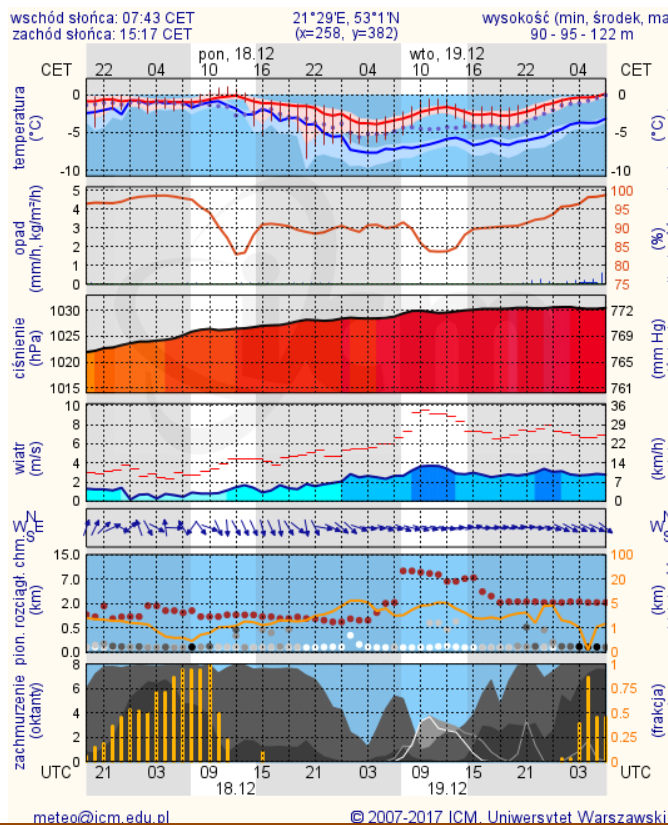
Płock



Ciechanów



Ostrołęka



Siedlce

