



BIULETYN INFORMACYJNY NR 344/2017

za okres od 10.12.2017 r. od godz. 7.00 do 11.12.2017 r. do godz. 7.00

poniedziałek, dnia 11.12.2017 r.

Najważniejsze zdarzenia z minionej doby



1. m. Dębówka (pow. piaseczyński) – likwidacja ogniska ASF

2.

3.

ZESTAWIENIE DANYCH STATYSTYCZNYCH

Za okres: 10.12 – 11.12.2017 r.

	KOMENDA STOŁECZNA POLICJI	W analizowanym okresie	Od początku roku
	1) Odnotowano wypadków	5	2503
	2) Ofiary śmiertelne w wypadkach drogowych/ kolejowych/ lotniczych	0/0/0	148/16/2
	3) Osoby ranne w wypadkach drogowych/kolejowych/lotniczych	0/0/0	2872/14/3
	4) Utonięcia /wychłodzenia	0/0	19/8
	KOMENDA WOJEWÓDZKA POLICJI	W analizowanym okresie	Od początku roku
	1) Odnotowano wypadków	5	2103
	2) Ofiary śmiertelne w wypadkach drogowych/ kolejowych/ lotniczych	1/0/0	223/10/2
	3) Osoby ranne w wypadkach drogowych/kolejowych/lotniczych	5/0/0	2598/4/2
	4) Utonięcia/wychłodzenia	0/0	26/2
	KOMENDA WOJEWÓDZKA PAŃSTWOWEJ STRAŻY POŻARNEJ	W analizowanym okresie	Od początku roku
	1) Liczba pożarów	28	15537
	2) Ofiary śmiertelne w pożarach/zaczadzenia	1/0	55/6
	3) Osoby ranne w pożarach/podtrute CO	1/0	58/15
	NADWIŚLAŃSKI ODDZIAŁ STRAŻY GRANICZNEJ	W dniu 09.12.2017	Od 01.01.2017
	1) Ruch graniczny: schengen/non-schengen	29670/15572	12310467/6114891
	2) Złożone wnioski o nadanie statusu uchodźcy	0	756
	3) Cudzoziemcy, którym odmówiono wjazdu do RP/zatrzymano	0/4	700/1387

WYKAZ ZGROMADZEŃ PUBLICZNYCH I INNYCH WYDARZEŃ w dniu 11.12.2017 r.

Godziny imprezy	Rodzaj imprezy	Miejsce/Trasa	Organizator	Liczba osób	Uwagi
0.00-23.59	zgromadzenie	ul. Matejki, teren skweru Francois Mitterranda oraz chodnik pomiędzy skwerem Francois Mitterranda, a skrzyżowaniem ulicy Matejki z ulicą Wiejską (strona południowa)	osoba prywatna	2-20	postępowanie uproszczone / rozstawione namioty
9.00-20.00	zgromadzenie	zbiórka Al. Ujazdowskie 1/3, przed siedzibą Prezesa Rady Ministrów, przemarsz na ul. Wiejską 12A (siedziba partii Platforma Obywatelska), dalej przed gmach Sejmu RP przy ul. Wiejskiej 4/6/8, a następnie przed Pałac Prezydencki przy ul. Krakowskie Przedmieście 48/50	osoba prywatna	do 11	bojkot "KOD-u" - domaganie się reform od Rządu, Prezydenta
16.00-20.00	zgromadzenie	Al. Ujazdowskie 1/3, przed Kancelarią Prezesa Rady Ministrów	osoba prywatna	15	postępowanie uproszczone / promowanie wartości demokratycznych
18.00-19.00	zgromadzenie	ul. Krakowskie Przedmieście 46/48, przed Pałacem Prezydenckim	osoba prywatna	ok. 30	postępowanie uproszczone / sprawa kresowa - sprawa narodowa

ASF – AFRYKAŃSKI POMÓR ŚWIŃ	
Ogniska ASF trzody chlewnej	Liczba ognisk
	8
Przypadki ASF dzików	Liczba przypadków
	112

Na chwilę obecną powołano **252** komisje do spraw szacowania szkód w gospodarstwach rolnych i działach specjalnych produkcji rolnej, w których wystąpiły szkody spowodowane przez niekorzystne zjawiska atmosferyczne. (stan na 05.12.2017 r.)

JAKOŚĆ POWIETRZA

Wyniki pomiarów zanieczyszczeń powietrza za minioną dobę [w $\mu\text{g}/\text{m}^3$] na automatycznych stacjach WIOŚ w Warszawie

Wybierz datę: 2017-12-09, So Zestawienie dobowe (średnie)- Stacje automatyczne

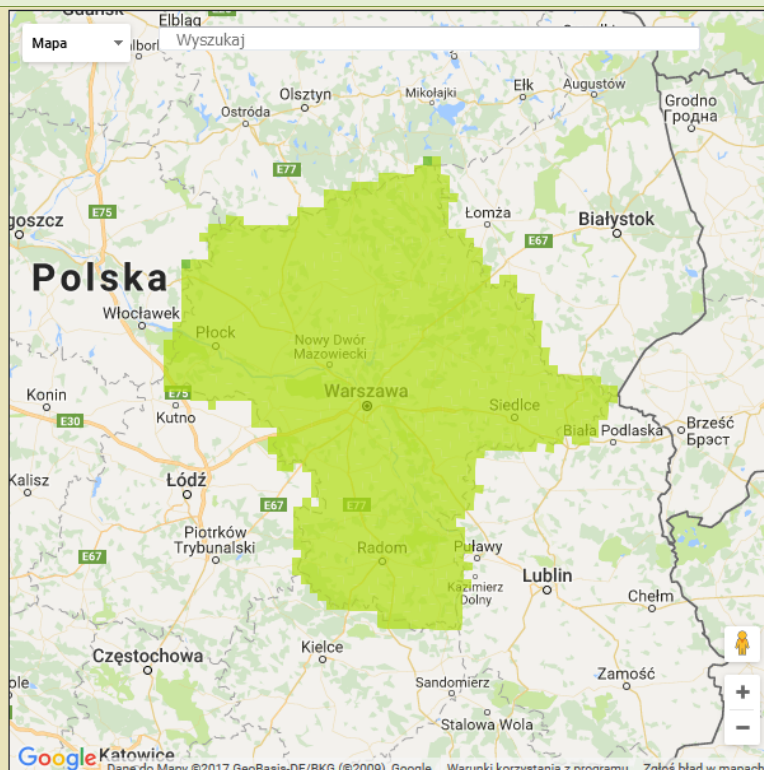
Stacja	Pomiary	PM10 [$\mu\text{g}/\text{m}^3$]	PM2.5 [$\mu\text{g}/\text{m}^3$]	O ₃ [$\mu\text{g}/\text{m}^3$]		NO ₂ [$\mu\text{g}/\text{m}^3$]	SO ₂ [$\mu\text{g}/\text{m}^3$]	CO [$\mu\text{g}/\text{m}^3$]		C ₆ H ₆ [$\mu\text{g}/\text{m}^3$]
		Pył zawieszony PM10 S24h	Pył zawieszony PM 2.5 S24h	S24h	S8max	Dwutlenek azotu S24h	Dwutlenek siarki S24h	Tlenek węgla S24h	S8max	Benzen S24h
Belsk-IGFAN				36	47.9	11.6	1.9	306	413	
Granica-KPN				28.7	39.2	10.5	2.7			
Guty Duże				47	54.3	6.4	1.8			
Konstancin-Jeziorna		39.2	30.2	24	33.2	20	9.3	967	1077	1.7
Legionowo-Zegrzyńska			22.3	23.9	30.1	26.4	7.9			
Otwock-Brzozowa			52.4	13.9	24.5	26	2.7	1181	1430	
Piastów-Pułaskiego			30.1	25.7	31.4	58.4	13			
Płock-Gimnazjum				39.4	43.6	12	4.1	283	320	0.5
Płock-Reja		21.5	17.3	35.2	40.4	17	3.3	837	883	0.8
Radom-Tochtermana		54.9	39.5	17.4	24.5	30.3	5.2	900	975	1.5
Siedlce-Konarskiego		39.3	35.4							
Warszawa-Komunikacyjna		50.1	37.1			53.3		988	1231	2.2
Warszawa-Marszałkowska		42.5	35.2			38.8		525	674	
Warszawa-Podleśna				22.5	30					
Warszawa-Targówek		25.2		24.1	28.5	33	5.4			
Warszawa-Ursynów		36.2	26.4	28	32.2	32.7	8			
Żyrardów-Roosevelta		41.9	31.6							

PROGNOZA JAKOŚCI POWIETRZA NA DZIŚ

Sred. 24h

Max 1h

1h*



* Ze względów technicznych mapa dynamiczna może działać wolniej.

Indeks jakości powietrza

Bardzo dobry
Dobry
Umiarkowany
Dostateczny
Zły
Bardzo zły

Warunki meteorologiczne

Temperatura powietrza



-1 °C

Prędkość i kierunek wiatru



SSW
3.4 m/s

Opad atmosferyczny



Poziomy jakości powietrza

Bardzo dobry
Dobry
Umiarkowany
Dostateczny
Zły
Bardzo zły

Więcej informacji o poziomach i indeksie jakości powietrza znajdziesz w zakładkach [Skala jakości powietrza](#) oraz [Indeks jakości powietrza](#)

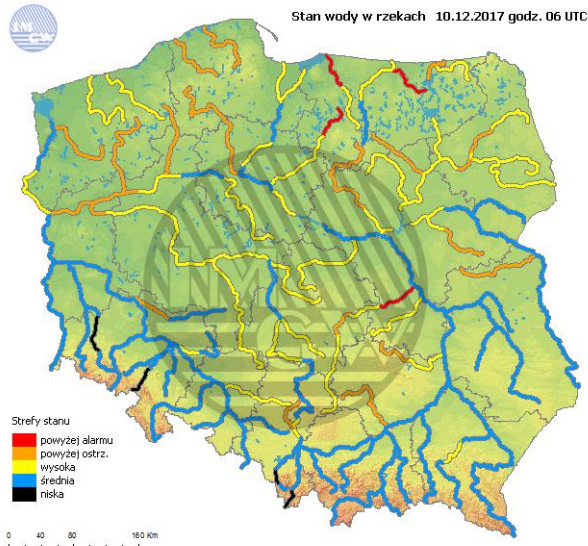
WOJEWÓDZKIE CENTRUM ZARZĄDZANIA KRYZYSOWEGO

Plac Bankowy 3/5, 00-950 Warszawa, tel.: (22) 595-13-00; 595-13-01; 987; fax.: (22) 620-19-40; 695-63-53;

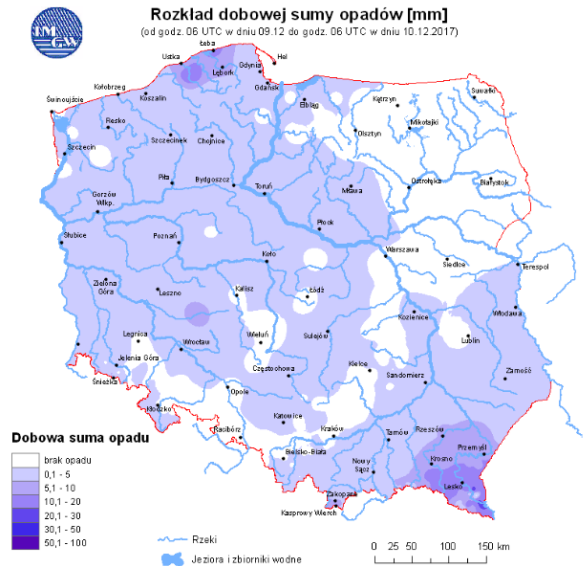
www.mazowieckie.pl

INFORMACJE HYDROLOGICZNO - METEOROLOGICZNE

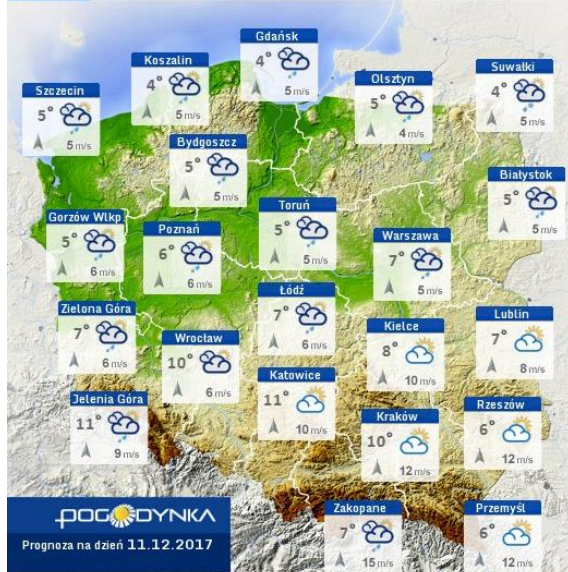
Stan wody w rzekach



Rozkład dobowej sumy opadów



Prognoza pogody dla Polski na dziś



Prognoza pogody dla Polski na jutro



Ostrzeżenia METEO

BRAK

Ostrzeżenia HYDRO

BRAK

ALARMY/POGOTOWIA PRZECIWPOWODZIOWE

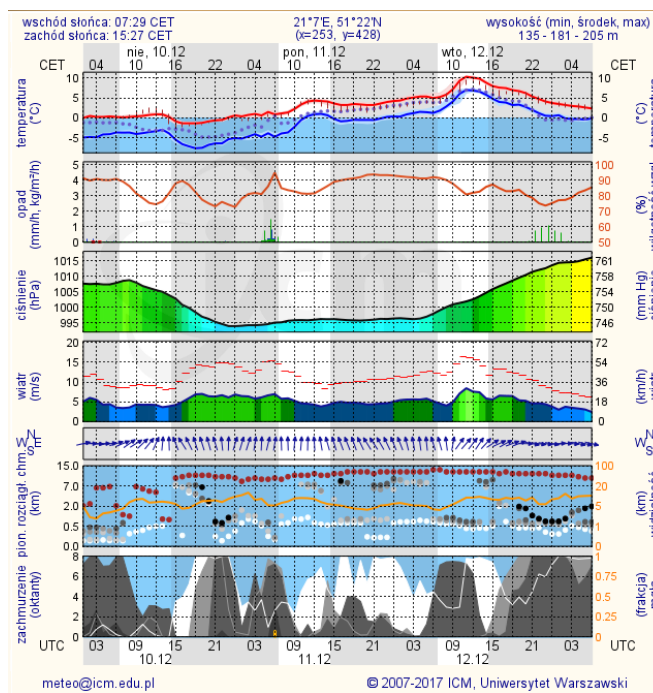
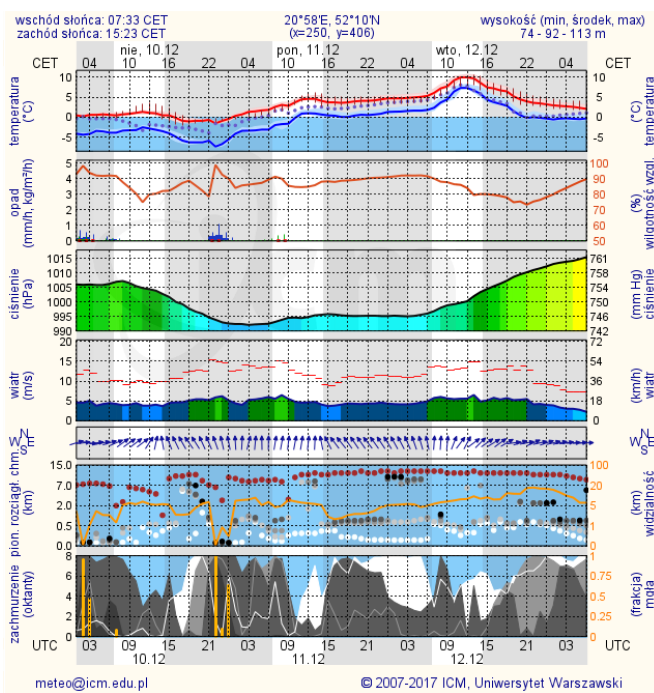
Nazwa organu ogłaszającego i odwołującego	Obszar obowiązywania	Pogotowie/alarm przeciwpowodziowy	Data i godzina wprowadzenia	Data i godzina odwołania
Wójt Gminy Czosnów	Gmina Czosnów	ALARM	04.12.2017 r. od godz. 12.00	Obowiązuje
Wójt Gminy Radzymin	Gmina Radzymin	POGOTOWIE	28.11.2017 r. od godz. 12.00	Obowiązuje

METEOROGRAMY

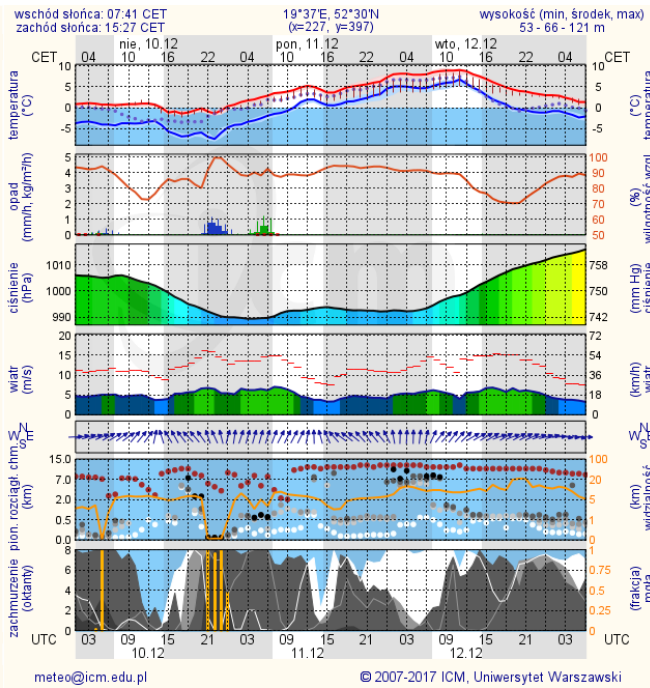
dla głównych miast województwa mazowieckiego:

Warszawa

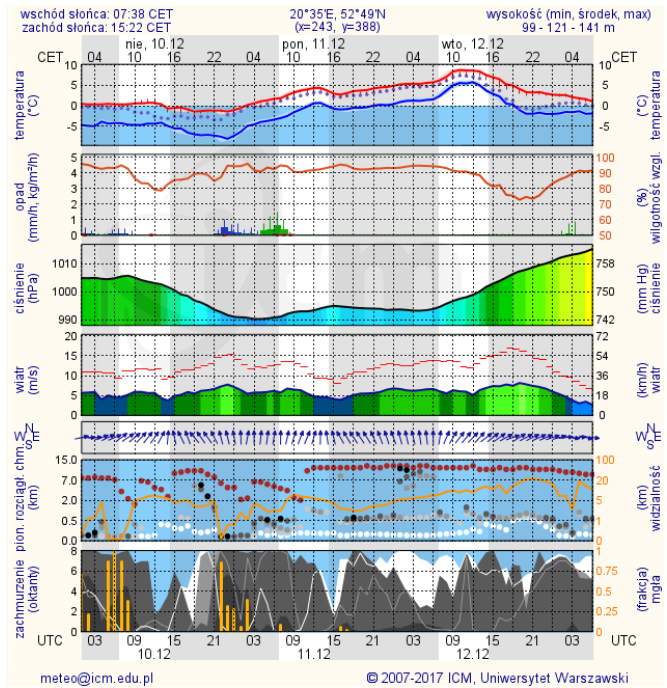
Radom



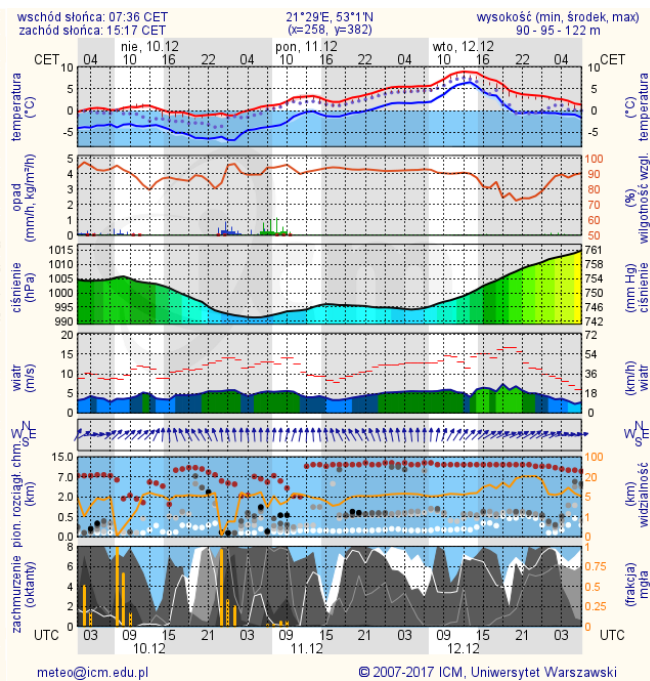
Płock



Ciechanów



Ostrołęka



Siedlce

