

## BIULETYN INFORMACYJNY NR 342/2017

za okres od 08.12.2017 r. od godz. 7.00 do 09.12.2017 r. do godz. 7.00

sobota, dnia 09.12.2017 r.



### Najważniejsze zdarzenia z minionej doby

1. **Góra Kalwaria** (pow. piaseczyński) – wypadek drogowy na DK-50, jedna ofiara śmiertelna.
2. **ASF** – kolejne dwa potwierdzone przypadki ASF u dzików.

## ZESTAWIENIE DANYCH STATYSTYCZNYCH Za okres: 08.12 – 09.12.2017 r.

	<b>KOMENDA STOŁECZNA POLICJI</b>	<b>W analizowanym okresie</b>	<b>Od początku roku</b>
	1) Odnotowano wypadków	7	2490
	2) Ofiary śmiertelne w wypadkach drogowych/ kolejowych/ lotniczych	1/0/0	148/16/2
	3) Osoby ranne w wypadkach drogowych/kolejowych/lotniczych	10/0/0	2852/14/3
	4) Utonięcia /wychłodzenia	0/0	19/8
	<b>KOMENDA WOJEWÓDZKA POLICJI</b>	<b>W analizowanym okresie</b>	<b>Od początku roku</b>
	1) Odnotowano wypadków	8	2094
	2) Ofiary śmiertelne w wypadkach drogowych/ kolejowych/ lotniczych	0/0/0	221/10/2
	3) Osoby ranne w wypadkach drogowych/kolejowych/lotniczych	9/0/0	2589/4/2
	4) Utonięcia/wychłodzenia	0/0	26/2
	<b>KOMENDA WOJEWÓDZKA PAŃSTWOWEJ STRAŻY POŻARNEJ</b>	<b>W analizowanym okresie</b>	<b>Od początku roku</b>
	1) Liczba pożarów	16	15481
	2) Ofiary śmiertelne w pożarach/zaczadzenia	0/0	54/6
	3) Osoby ranne w pożarach/podtrute CO	4/0	55/15
	<b>NADWIŚLAŃSKI ODDZIAŁ STRAŻY GRANICZNEJ</b>	<b>W dniu 08.12.2017</b>	<b>Od 01.01.2017</b>
	1) Ruch graniczny: schengen/non-schengen	34062/16365	12256583/6084371
	2) Złożone wnioski o nadanie statusu uchodźcy	3	755
	3) Cudzoziemcy, którym odmówiono wjazdu do RP/zatrzymano	1/4	693/1382

## WYKAZ ZGROMADZEŃ PUBLICZNYCH I INNYCH WYDARZEŃ w dniu 09.12.2017 r.


Godziny imprezy	Rodzaj imprezy	Miejsce/Trasa	Organizator	Liczba osób	Uwagi
00.00-10.00	zgromadzenie	zbieg ulic: Wiejska i Matejki	osoba prywatna	500	postępowanie uproszczone / demonstracja - bdb
00.00-18.00	zgromadzenie	ul. Krakowskie Przedmieście 15/17, przed Galerią Kordegarda	osoba prywatna	800 - 1000	postępowanie uproszczone / protest w obronie Ojczyzny (praworządnej Polski, ładu konstytucyjnego, zasad demokratycznego państwa)
00.00-24.00	zgromadzenie	ul. Matejki, teren skweru François Mitterranda oraz chodnik pomiędzy skwerem François Mitterranda, a skrzyżowaniem ulicy Matejki z ulicą Wiejską (strona południowa)	osoba prywatna	2-20	postępowanie uproszczone / rozstawione namioty
09.00-20.00	zgromadzenie	zbiórka Al. Ujazdowskie 1/3, przed siedzibą Prezesa Rady Ministrów, przemarsz na ul. Wiejską 12A (siedziba partii Platforma Obywatelska), dalej przed gmach Sejmu RP przy ul. Wiejskiej 4/6/8, a następnie przed Pałac Prezydencki przy ul. Krakowskie Przedmieście 48/50	osoba prywatna	do 11	bojkot "KOD-u" - domaganie się reform od Rządu, Prezydenta
10.00-12.00	zgromadzenie	pl. Szembeka	osoba prywatna	15	postępowanie uproszczone / promowanie wartości demokratycznych; działania pro frekwencyjne w wyborach samorządowych
11.00-11.20	zgromadzenie	zbiórka pl. Zamkowy, przemarsz trasą: pl. Zamkowy, Miodowa, Senatorska, Nowy Przejazd, Al. Solidarności, Targowa, Zieleniecka, rondo Waszyngtona, most i wiadukt Poniatowskiego, Al. Jerozolimskie, al. Jana Pawła II, Świętokrzyska, Marszałkowska, Senatorska	osoba prywatna	bdb	Warszawska Masa Krytyczna
12.00-16.00 16.00-18.00 18.00-22.00 22.00-6.00	zgromadzenie	Al. Ujazdowskie 1/3, przed Kancelarią Prezesa Rady Ministrów	osoba prywatna	15	postępowanie uproszczone / promowanie wartości demokratycznych
15.00-16.30	zgromadzenie	al. Solidarności 81, przed wejściem do Urzędu Wojewódzkiego	osoba prywatna	ok. 100	postępowanie uproszczone / "Dość Dyktatu Wojewody. Pikieta w obronie ulic"
18.00-24.00	zgromadzenie	ul. Krakowskie Przedmieście 15, przed galerią Kordegarda	osoba prywatna	1000	postępowanie uproszczone / bdb

ASF – AFRYKAŃSKI POMÓR ŚWIŃ	
Ogniska ASF trzody chlewnej	Liczba ognisk
	8
Przypadki ASF dzików	Liczba przypadków
	112

Na chwilę obecną powołano **252** komisje do spraw szacowania szkód w gospodarstwach rolnych i działach specjalnych produkcji rolnej, w których wystąpiły szkody spowodowane przez niekorzystne zjawiska atmosferyczne. (stan na 05.12.2017 r.)

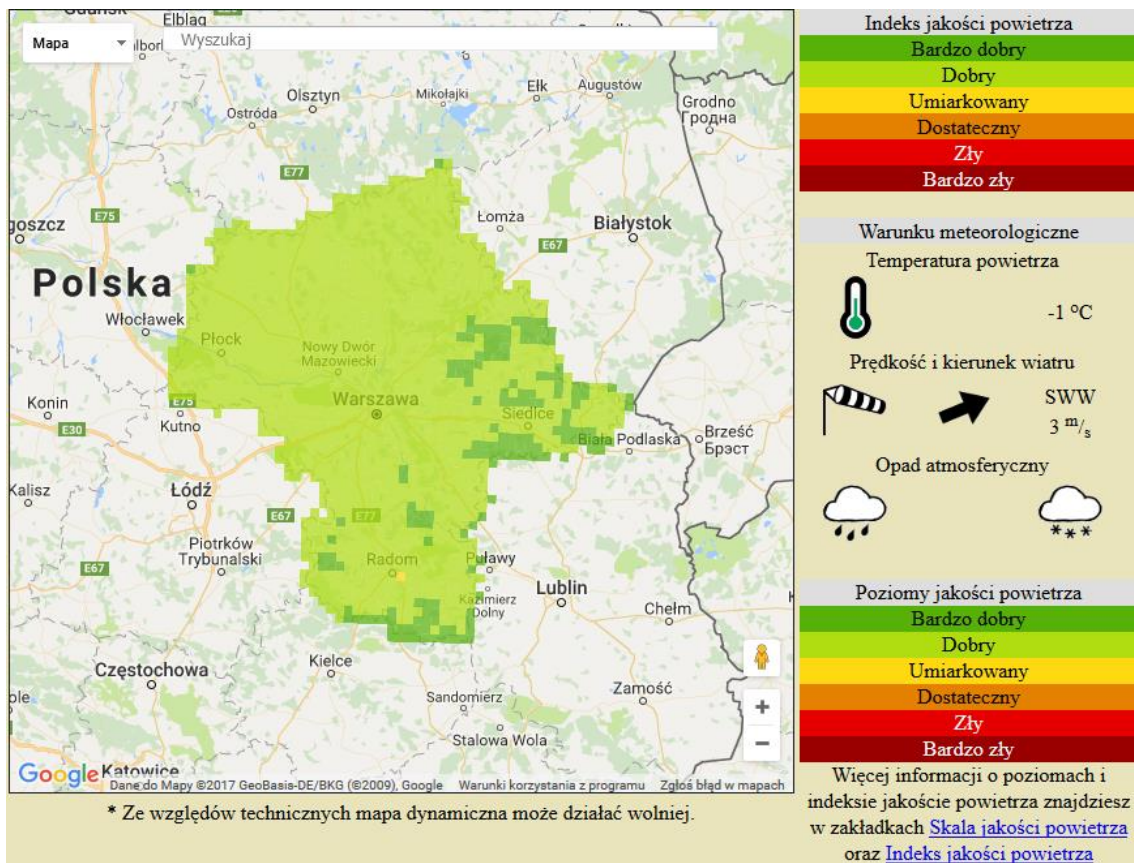
# JAKOŚĆ POWIETRZA

Wyniki pomiarów zanieczyszczeń powietrza za minioną dobę [w  $\mu\text{g}/\text{m}^3$ ] na automatycznych stacjach WIOŚ w Warszawie

Wybierz datę: 2017-12-08, Pt  Zestawienie dobowe (średnie)- Stacje automatyczne

Stacja	Pomiar PM10 [ $\mu\text{g}/\text{m}^3$ ] Pył zawieszony PM10 S24h	PM2.5 [ $\mu\text{g}/\text{m}^3$ ] Pył zawieszony PM 2.5 S24h	O <sub>3</sub> [ $\mu\text{g}/\text{m}^3$ ] Ozon		NO <sub>2</sub> [ $\mu\text{g}/\text{m}^3$ ] Dwutlenek azotu S24h	SO <sub>2</sub> [ $\mu\text{g}/\text{m}^3$ ] Dwutlenek siarki S24h	CO [ $\mu\text{g}/\text{m}^3$ ] Tlenek węgla		C <sub>6</sub> H <sub>6</sub> [ $\mu\text{g}/\text{m}^3$ ] Benzen S24h
			S24h	S8max			S24h	S8max	
Belsk-IGFPAN			38.7	45.7	13	4.3	328	384	
Granica-KPN			31.2	37.7	15.1	3			
Guty Duże			42.3	47.2	9.3	2.3			
Konstancin-Jeziorna	28.4	22.6	34	40.5	17.7	11	868	939	1.2
Legionowo-Zegrzyńska		17.9	24.4	33.3	28.8	8.8			
Otwock-Brzozowa		33.1	19.7	23.9	25.1	3.3	979	1073	
Piastów-Pułaskiego		25.6	26.9	36.7	47.1	15.7			
Płock-Gimnazjum			35.4	41.6	16.7	6.3	217	270	0.5
Płock-Reja	22.3	18.1	31.5	37.2	22.2	3.6	871	956	0.9
Radom-Tochtermana	44.4	33.1	23.7	34.5	33.3	8.5	865	1003	1.1
Siedlce-Konarskiego	34	29.5							
Warszawa-Komunikacyjna	46.2	34.2			55.3		969	1222	2.2
Warszawa-Marszałkowska	38.6	33.9			38.5		532	669	
Warszawa-Podleśna			20.3	28.3					
Warszawa-Targówek	25.1		22.5	33.4	35.1	5.3			
Warszawa-Ursynów	30.4	23.3	28.6	35.3	34.5	8.2			
Żyrardów-Roosevelta	34.9	27.5							

## PROGNOZA JAKOŚCI POWIETRZA NA DZIS



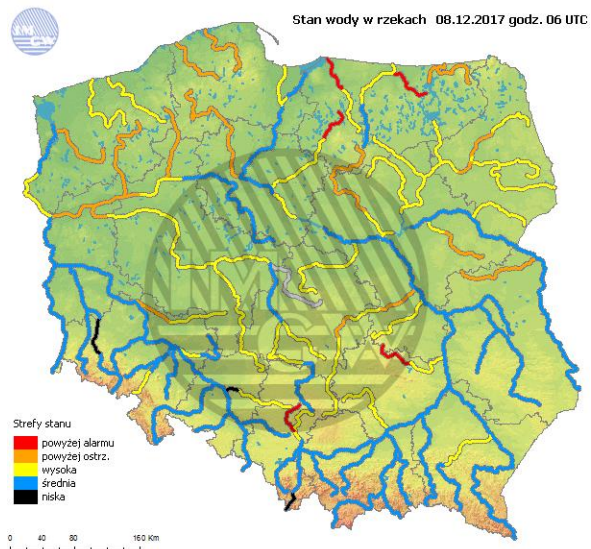
WOJEWÓDZKIE CENTRUM ZARZĄDZANIA KRYZYSOWEGO

Plac Bankowy 3/5, 00-950 Warszawa, tel.: (22) 595-13-00; 595-13-01; 987; fax.: (22) 620-19-40; 695-63-53;

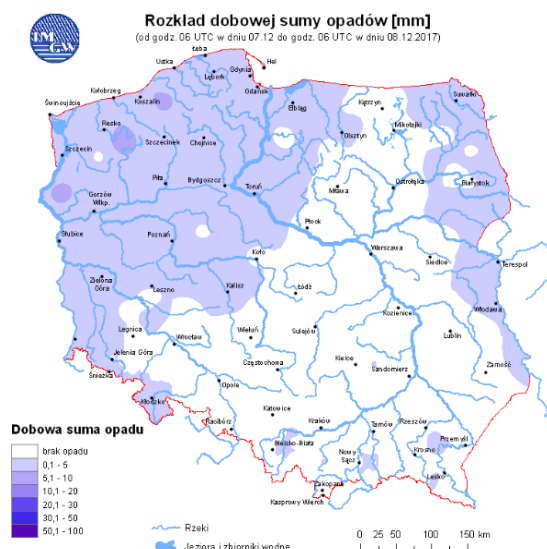
[www.mazowieckie.pl](http://www.mazowieckie.pl)

# INFORMACJE HYDROLOGICZNO - METEOROLOGICZNE

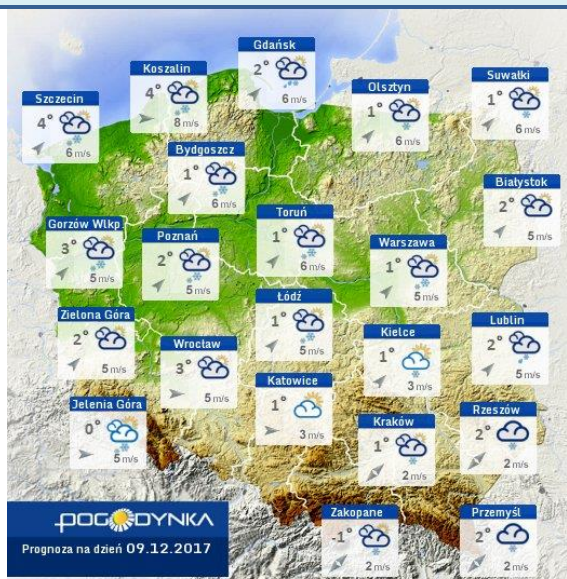
## Stan wody w rzekach



## Rozkład dobowej sumy opadów



## Prognoza pogody dla Polski na dziś



## Prognoza pogody dla Polski na jutro



## Ostrzeżenia METEO

**BRAK**

## Ostrzeżenia HYDRO

**BRAK**

## ALARMY/POGOTOWIA PRZECIWPOWODZIOWE

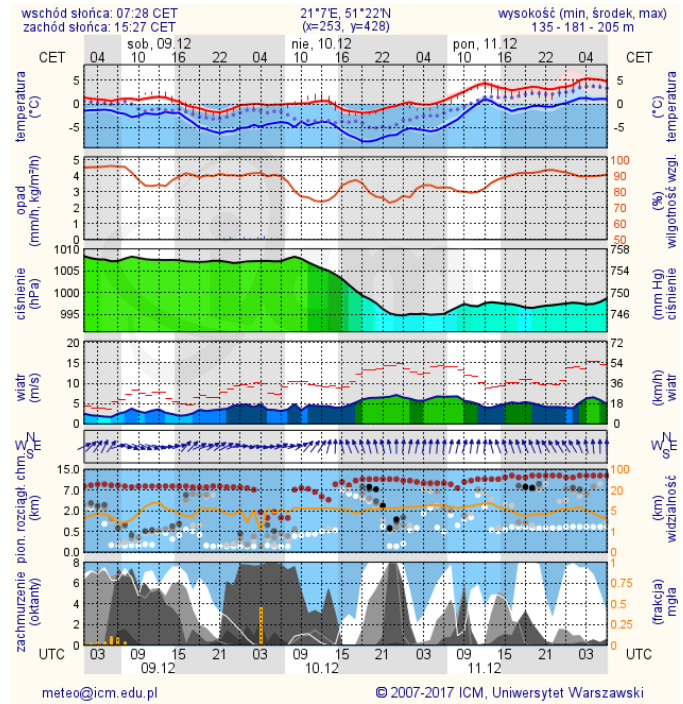
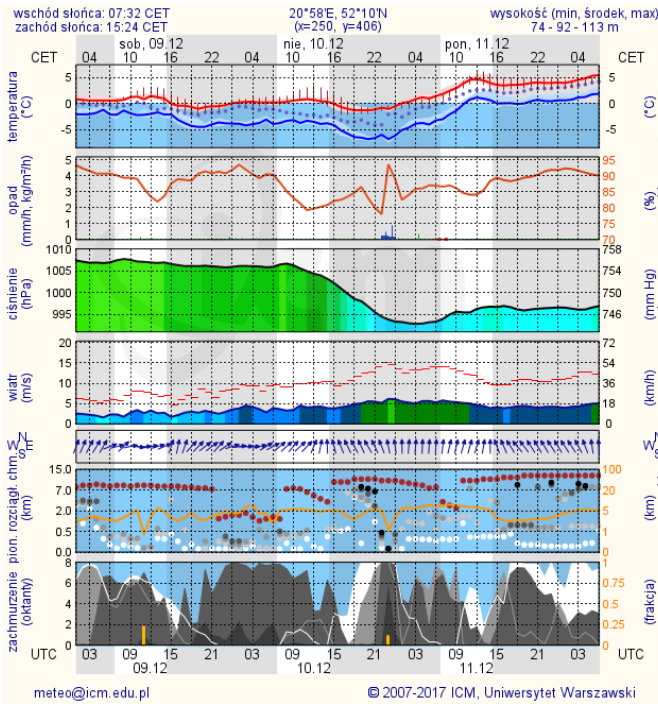
Nazwa organu ogłaszającego i odwołującego	Obszar obowiązywania	Pogotowie/alarm przeciwpowodziowy	Data i godzina wprowadzenia	Data i godzina odwołania
Wójt Gminy Czostków	Gmina Czostków	ALARM	04.12.2017 r. od godz. 12.00	Obowiązuje
Wójt Gminy Radzymin	Gmina Radzymin	POGOTOWIE	28.11.2017 r. od godz. 12.00	Obowiązuje

# METEOROGRAMY

## dla głównych miast województwa mazowieckiego:

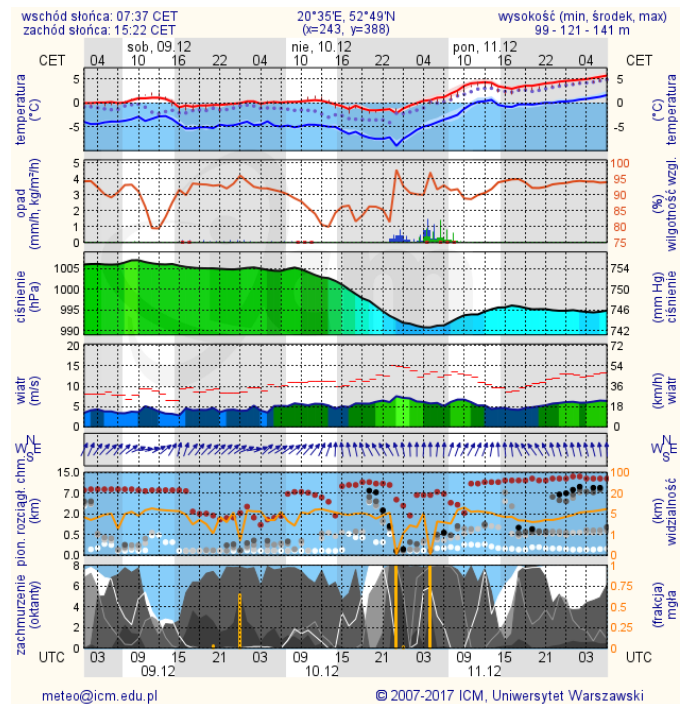
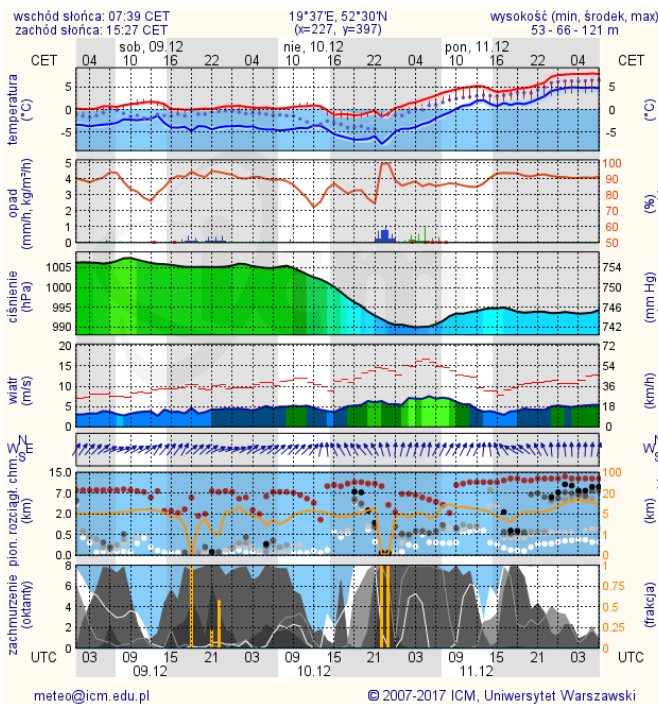
### Warszawa

### Radom



### Płock

### Ciechanów



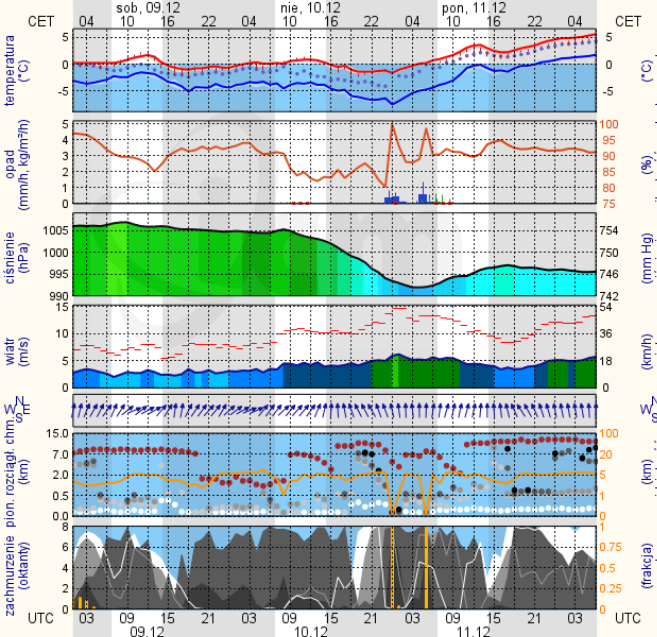
## Ostrołęka

## Siedlce

wschód słońca: 07:35 CET  
zachód słońca: 15:17 CET

21°29'E, 53°11'N  
(x=258, y=382)

wysokość (min, środek, max)  
90 - 95 - 122 m



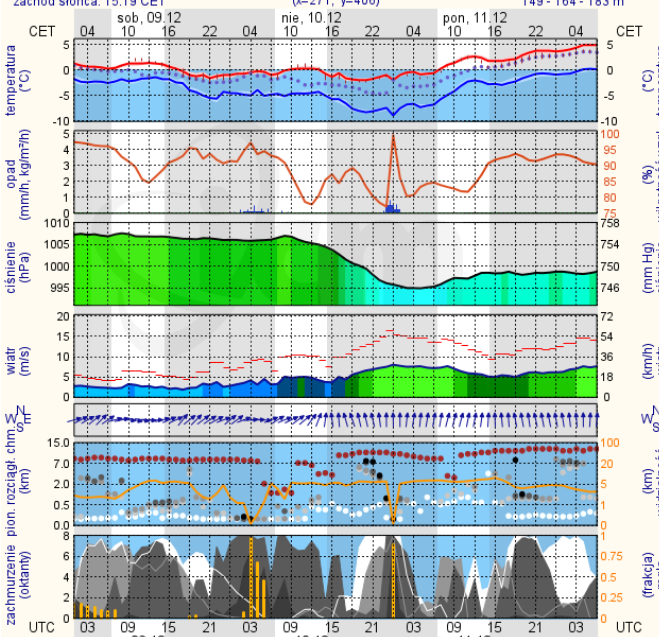
meteo@icm.edu.pl

© 2007-2017 ICM, Uniwersytet Warszawski

wschód słońca: 07:27 CET  
zachód słońca: 15:19 CET

22°12'E, 52°8'N  
(x=271, y=406)

wysokość (min, środek, max)  
149 - 164 - 183 m



meteo@icm.edu.pl

© 2007-2017 ICM, Uniwersytet Warszawski