

**BIULETYN INFORMACYJNY NR 339/2017**  
**za okres od 05.12.2017 r. od godz. 7.00 do 06.12.2017 r. do godz. 7.00**

środa, dnia 06.12.2017 r.

**Najważniejsze zdarzenia z minionej doby**



1. **Czosnów** powiat nowodworski – wprowadzenie alarmu przeciwpowodziowego.
2. **Radzymin** powiat wołomiński – wprowadzenie pogotowia przeciwpowodziowego.
3. **Warszawa** Kanał Bródnowski – 45 przypadek utonięcia w 2017 r. na terenie woj. mazowieckiego.
4. **Warszawa Wilanów** tereny wiślane – 101 przypadek ASF na terenie woj. mazowieckiego.
5. **Cieciszew i Dębówka** powiat piaseczyński – 102 i 103 przypadek ASF na terenie woj. mazowieckiego.
6. **Wólka** powiat warszawski zachodni – 104 przypadek ASF na terenie woj. mazowieckiego.
7. **Jabłonna** powiat legionowski – 105 przypadek ASF na terenie woj. mazowieckiego.
8. **Warszawa** stacja Wilanowska – sprawdzenie pirotechniczne.
9. **Marki** powiat wołomiński – wypadek drogowy jedna ofiara śmiertelna.

**ZESTAWIENIE DANYCH STATYSTYCZNYCH**  
**Za okres: 05.12 – 06.12.2017 r.**

	<b>KOMENDA STOŁECZNA POLICJI</b>	<b>W analizowanym okresie</b>	<b>Od początku roku</b>
	1) Odnotowano wypadków	8	2448
	2) Ofiary śmiertelne w wypadkach drogowych/ kolejowych/ lotniczych	1/0/0	144/16/2
	3) Osoby ranne w wypadkach drogowych/kolejowych/lotniczych	10/0/0	2809/14/3
	4) Utonięcia /wychłodzenia	0/0	19/8
	<b>KOMENDA WOJEWÓDZKA POLICJI</b>	<b>W analizowanym okresie</b>	<b>Od początku roku</b>
	1) Odnotowano wypadków	3	2063
	2) Ofiary śmiertelne w wypadkach drogowych/ kolejowych/ lotniczych	0/0/0	218/10/2
	3) Osoby ranne w wypadkach drogowych/kolejowych/lotniczych	5/0/0	2560/4/2
	4) Utonięcia/wychłodzenia	0/0	26/2
	<b>KOMENDA WOJEWÓDZKA PAŃSTWOWEJ STRAŻY POŻARNEJ</b>	<b>W analizowanym okresie</b>	<b>Od początku roku</b>
	1) Liczba pożarów	31	15410
	2) Ofiary śmiertelne w pożarach/zaczadzenia	0/0	52/6
	3) Osoby ranne w pożarach/podtrute CO	0/0	49/15

	<b>NADWIŚLAŃSKI ODDZIAŁ STRAŻY GRANICZNEJ</b>	<b>W dniu 05.12.2017</b>	<b>Od 01.01.2017</b>
	1) Ruch graniczny: schengen/non-schengen	29704/15327	12160425/6037390
	2) Złożone wnioski o nadanie statusu uchodźcy	4	745
	3) Cudzoziemcy, którym odmówiono wjazdu do RP/zatrzymano	0/6	689/1358

### WYKAZ ZGROMADZEŃ PUBLICZNYCH I INNYCH WYDARZEŃ w dniu 06.12.2017 r.

Godziny imprezy	Rodzaj imprezy	Miejsce/Trasa	Organizator	Liczba osób	Uwagi
całodobowo	zgromadzenie	ul. Matejki na odcinku od Al. Ujazdowskich do ul. Wiejskiej oraz przy ul. Wiejskiej do skrzyżowania z ul. Maszyńskiego	osoba prywatna	3000	protest przeciwko ustawom dotyczącym Krajowej Rady Sądowniczej i Sądu Najwyższego
0.00-23.59	zgromadzenie	ul. Matejki, teren skweru Francois Mitterranda oraz chodnik pomiędzy skwerem Francois Mitterranda, a skrzyżowaniem ulicy Matejki z ulicą Wiejską (strona południowa)	osoba prywatna	50-100	postępowanie uproszczone / rozstawione namioty, planowane czasowe ustawienie sceny
9.00-20.00	zgromadzenie	<u>zbiórka</u> Al. Ujazdowskie 1/3, przed siedzibą Prezesa Rady Ministrów, <u>przemarsz</u> na ul. Wiejską 12A (siedziba partii Platforma Obywatelska), dalej przed gmach Sejmu RP przy ul. Wiejskiej 4/6/8, a następnie przed Pałac Prezydencki przy ul. Krakowskie Przedmieście 48/50	osoba prywatna	do 11	bojkot "KOD-u" - domaganie się reform od Rządu, Prezydenta
20.00-23.00	zgromadzenie	Al. Ujazdowskie 1/3, przed Kancelarią Prezesa Rady Ministrów	osoba prywatna	5	postępowanie uproszczone / promowanie wartości demokratycznych - obrona ładu konstytucyjnego

ASF – AFRYKAŃSKI POMÓR ŚWIŃ	
Ogniska ASF trzody chlewnej	Liczba ognisk
	<b>8</b>
Przypadki ASF dzików	Liczba przypadków
	<b>105</b>

Na chwilę obecną powołano **252** komisje do spraw szacowania szkód w gospodarstwach rolnych i działach specjalnych produkcji rolnej, w których wystąpiły szkody spowodowane przez niekorzystne zjawiska atmosferyczne. (załącznik – stan na 05.12.2017 r.)

# JAKOŚĆ POWIETRZA

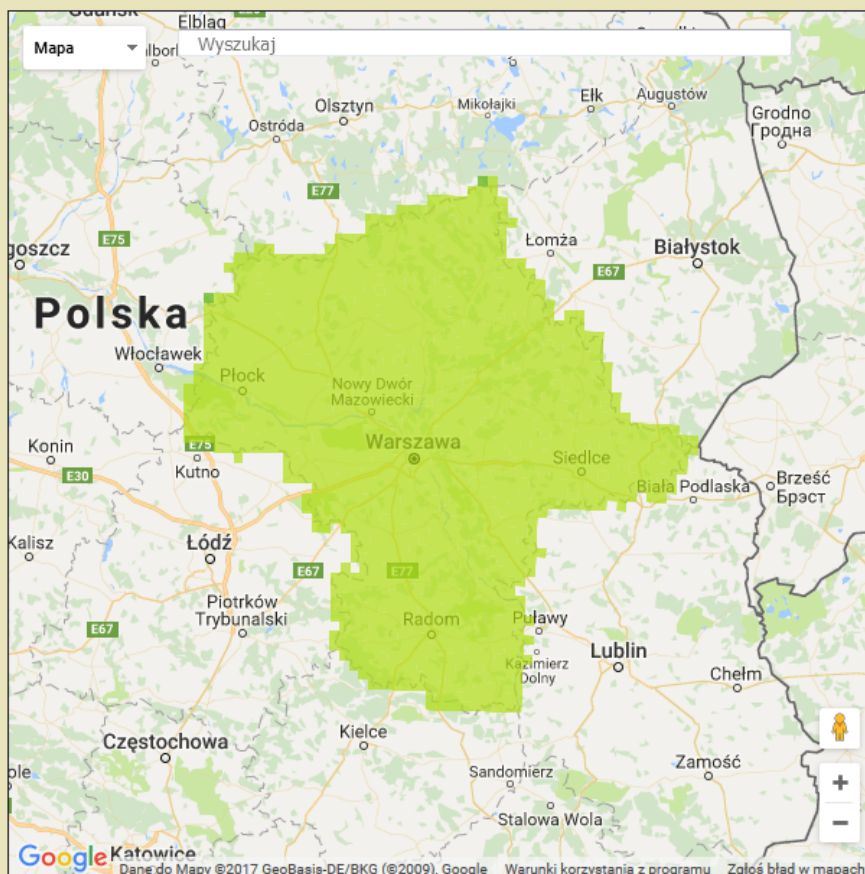
## Wyniki pomiarów zanieczyszczeń powietrza za minioną dobę [w µg/m³] na automatycznych stacjach WIOŚ w Warszawie

Wybierz datę: 2017-12-05, Wt Zestawienie dobowe (średnie)- Stacje automatyczne

Stacja	Pomiar Pył zawieszony PM10 S24h	PM2.5 [µg/m³] Pył zawieszony PM 2.5 S24h	O <sub>3</sub> [µg/m³] Ozon		NO <sub>2</sub> [µg/m³] Dwutlenek azotu S24h	SO <sub>2</sub> [µg/m³] Dwutlenek siarki S24h	CO [µg/m³] Tlenek węgla		C <sub>6</sub> H <sub>6</sub> [µg/m³] Benzen S24h
			S24h	S8max			S24h	S8max	
Belsk-IGFPAN			48.9	52.5	7.2	1.4	193	226	
Granica-KPN			39.2	44.7	9.5	2.7			
Guty Duże			53	58	4.5	1.2			
Konstancin-Jeziorna	23.5	18.7	40.3	44.2	6.9	4.2	756	820	0.7
Legionowo-Zegrzyńska		13.5	37.1	44.3	18.3	4.8			
Otwock-Brzozowa		20.2	37.4	40.7	14.9	2.6	788	850	
Piastów-Pułaskiego		20.2	31.9	36.2	27.5	9			
Płock-Gimnazjum			38.9	41.4	12.4	0.7	172	239	0.3
Płock-Reja	18	14.8	37.5	41.1	15.8	2.1	769	836	0.6
Radom-Tochtermana	29.6	22.8	34.5	42.3	21.1	3.6	681	755	0.7
Siedlce-Konarskiego	19.8	19.1							
Warszawa-Komunikacyjna	27.9	25.9			44.1		780	1052	1.5
Warszawa-Marszałkowska	32.4	29.4			33.7		443	553	
Warszawa-Podleśna			36	45.6					
Warszawa-Targówek	18		23	32.2	31.9	14.4			
Warszawa-Ursynów	26.2	20.3	34.4	39.6	28.1	5.9			
Żyrardów-Roosevelta	26	20.4							

## PROGNOZA JAKOŚCI POWIETRZA NA DZIŚ

Śred. 24h  
Max 1h  
1h\*



### Indeks jakości powietrza

Bardzo dobry  
Dobry  
Umiarkowany  
Dostateczny  
Zły  
Bardzo zły

### Warunku meteorologiczne

Temperatura powietrza



0 °C

Prędkość i kierunek wiatru



W  
4.6 m/s

Opad atmosferyczny



### Poziomy jakości powietrza

Bardzo dobry  
Dobry  
Umiarkowany  
Dostateczny  
Zły  
Bardzo zły

Więcej informacji o poziomach i indeksie jakości powietrza znajdziesz w zakładkach [Skala jakości powietrza](#) oraz [Indeks jakości powietrza](#)

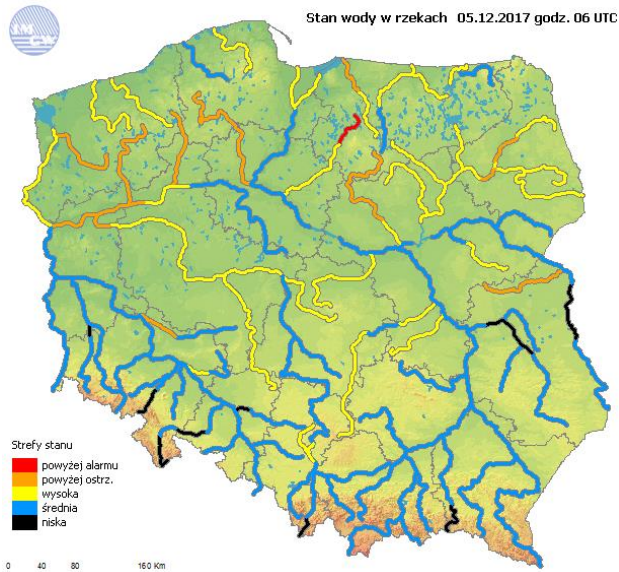
\* Ze względów technicznych mapa dynamiczna może działać wolniej.

## WOJEWÓDZKIE CENTRUM ZARZĄDZANIA KRYZYSOWEGO

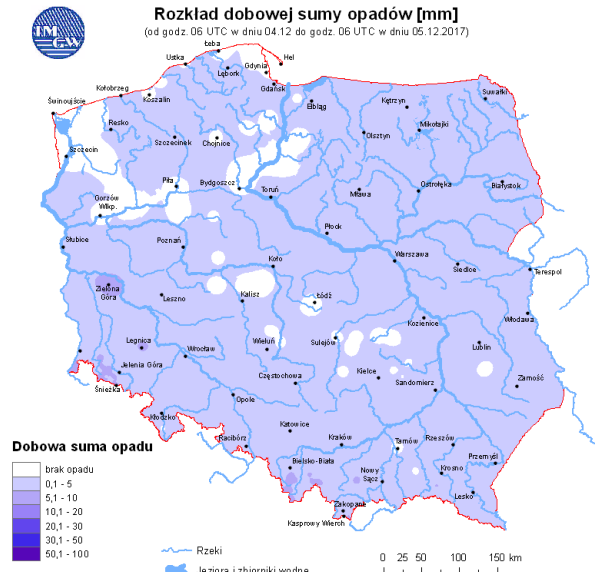
Plac Bankowy 3/5, 00-950 Warszawa, tel.: (22) 595-13-00; 595-13-01; 987; fax.: (22) 620-19-40; 695-63-53;  
[www.mazowieckie.pl](http://www.mazowieckie.pl)

# INFORMACJE HYDROLOGICZNO - METEOROLOGICZNE

## Stan wody w rzekach



## Rozkład dobowej sumy opadów



## Prognoza pogody dla Polski na dziś



## Prognoza pogody dla Polski na jutro



## Ostrzeżenia METEO

**BRAK**

## Ostrzeżenia HYDRO

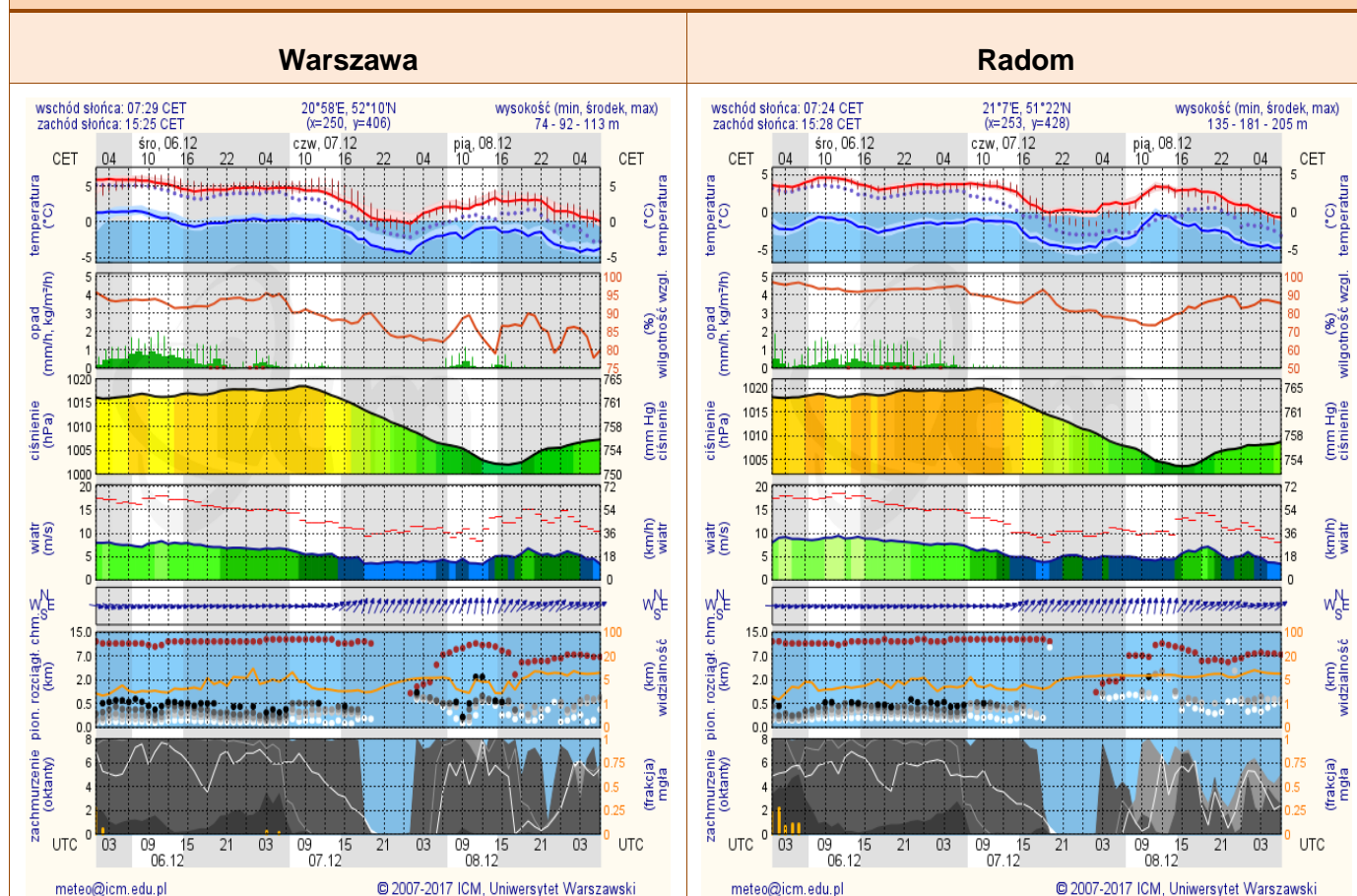
**BRAK**

## ALARMY/POGOTOWIA PRZECIWPOWODZIOWE

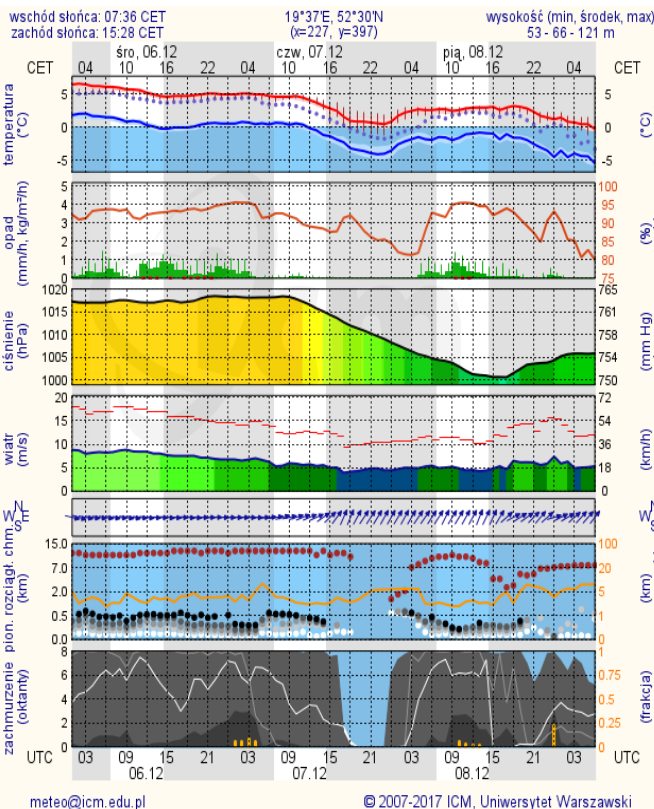
Nazwa organu ogłaszającego i odwołującego	Obszar obowiązywania	Pogotowie/alarm przeciwpowodziowy	Data i godzina wprowadzenia	Data i godzina odwołania
Wójt Gminy Nowe Miasto – Szef Obrony Cywilnej Gminy	Gmina Nowe Miasto	POGOTOWIE	04.12.2017 r. od godz. 12.00	Obowiązuje
Wójt Gminy Czosnów	Gmina Czosnów	ALARM	04.12.2017 r. od godz. 12.00	Obowiązuje
Wójt Gminy Radzymin – Szef Obrony Cywilnej Gminy	Gmina Radzymin	POGOTOWIE	28.11.2017 r. od godz. 12.00	Obowiązuje

## METEOROGRAMY

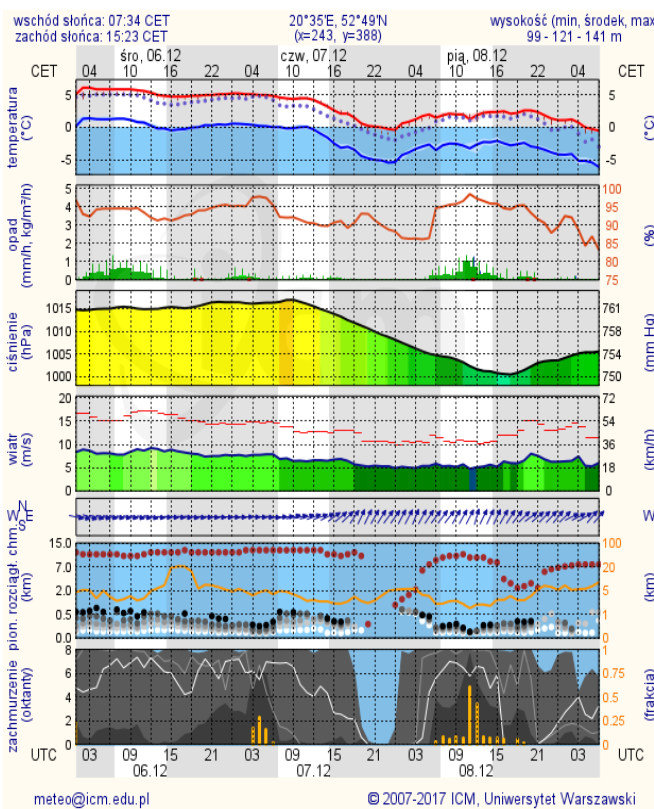
dla głównych miast województwa mazowieckiego:



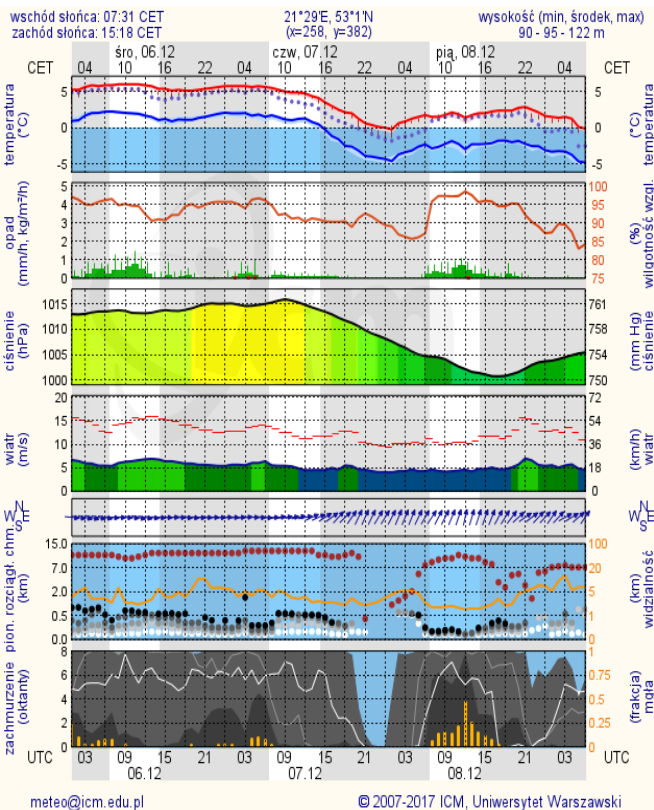
## Płock



## Ciechanów



## Ostrołęka



## Siedlce

