


BIULETYN INFORMACYJNY NR 338/2017

za okres od 04.12.2017 r. od godz. 7.00 do 05.12.2017 r. do godz. 7.00

wtorek, dnia 05.12.2017 r.

Najważniejsze zdarzenia z minionej doby

- 
1. m. **Goworowo**, pow. ostrołęcki – sklep Biedronka, jedna ofiara śmiertelna.
 2. **Nowe Miasto**, pow. płoński – wprowadzenie pogotowia przeciwpowodziowego.
 3. m. **Kacprowice**, pow. radomski - pożar dachu budynku gospodarczego.

ZESTAWIENIE DANYCH STATYSTYCZNYCH

Za okres: 04.12 – 05.12.2017 r.

	KOMENDA STOŁĘCZNA POLICJI	W analizowanym okresie	Od początku roku
	1) Odnotowano wypadków	8	2440
	2) Ofiary śmiertelne w wypadkach drogowych/ kolejowych/ lotniczych	0/0/0	143/16/2
	3) Osoby ranne w wypadkach drogowych/kolejowych/lotniczych	8/0/0	2799/14/3
	4) Utonięcia /wychłodzenia	0/0	19/8
	KOMENDA WOJEWÓDZKA POLICJI	W analizowanym okresie	Od początku roku
	1) Odnotowano wypadków	2	2060
	2) Ofiary śmiertelne w wypadkach drogowych/ kolejowych/ lotniczych	0/0/0	218/10/2
	3) Osoby ranne w wypadkach drogowych/kolejowych/lotniczych	2/0/0	2555/4/2
	4) Utonięcia/wychłodzenia	0/0	26/2
	KOMENDA WOJEWÓDZKA PAŃSTWOWEJ STRAŻY POŻARNEJ	W analizowanym okresie	Od początku roku
	1) Liczba pożarów	14	15379
	2) Ofiary śmiertelne w pożarach/zaczadzenia	0/0	52/6
	3) Osoby ranne w pożarach/podtrute CO	1/0	49/15
	NADWIŚLAŃSKI ODDZIAŁ STRAŻY GRANICZNEJ	W dniu 04.12.2017	Od 01.01.2017
	1) Ruch graniczny: schengen/non-schengen	33954/15050	12130721/6022063
	2) Złożone wnioski o nadanie statusu uchodźcy	2	741
	3) Cudzoziemcy, którym odmówiono wjazdu do RP/zatrzymano	5/1	689/1352

WYKAZ ZGROMADZEŃ PUBLICZNYCH I INNYCH WYDARZEŃ w dniu 05.12.2017 r.

Godziny imprezy	Rodzaj imprezy	Miejsce/Trasa	Organizator	Liczba osób	Uwagi
całodobowo	zgromadzenie	ul. Matejki, teren skweru Francois Mitterranda oraz chodnik pomiędzy skwerem Francois Mitterranda, a skrzyżowaniem ulicy Matejki z ulicą Wiejską (strona południowa)	osoba prywatna	50-100	postępowanie uproszczone / rozstawione namioty, planowane czasowe ustawienie sceny
00.00-23.59	zgromadzenie	ul. Matejki, teren skweru Francois Mitterranda oraz chodnik pomiędzy skwerem Francois Mitterranda, a skrzyżowaniem ulicy Matejki z ulicą Wiejską (strona południowa)	osoba prywatna	2-20	postępowanie uproszczone / rozstawiony namiot o wym. 3x6 m
09.00-20.00	zgromadzenie	zbiórka Al. Ujazdowskie 1/3, przed siedzibą Prezesa Rady Ministrów, przemarsz na ul. Wiejską 12A (siedziba partii Platforma Obywatelska), dalej przed gmach Sejmu RP przy ul. Wiejskiej 4/6/8, a następnie przed Pałac Prezydencki przy ul. Krakowskie Przedmieście 48/50	osoba prywatna	do 11	bojkot "KOD-u" - domaganie się reform od Rządu, Prezydenta
10.00-24.00	zgromadzenie	ul. Matejki na odcinku od Al. Ujazdowskich do ul. Wiejskiej oraz przy ul. Wiejskiej do skrzyżowania z ul. Maszyńskiego	osoba prywatna	3000	protest przeciwko ustawom dotyczącym Krajowej Rady Sądowniczej i Sądu Najwyższego
12.00-16.00 20.00-06.00	zgromadzenie	Al. Ujazdowskie 1/3, przed Kancelarią Prezesa Rady Ministrów	osoba prywatna	20-25	postępowanie uproszczone / promowanie wartości demokratycznych - obrona ładu konstytucyjnego
18.00-20.00	zgromadzenie	rondo Dmowskiego, przed wejściem do stacji metra "Centrum"	osoba prywatna	15	postępowanie uproszczone / bdb

ASF – AFRYKAŃSKI POMÓR ŚWIŃ	
Ogniska ASF trzody chlewnej	Liczba ognisk
	8
Przypadki ASF dzików	Liczba przypadków
	95

Na chwilę obecną powołano **252** komisje do spraw szacowania szkód w gospodarstwach rolnych i działach specjalnych produkcji rolnej, w których wystąpiły szkody spowodowane przez niekorzystne zjawiska atmosferyczne. (załącznik – stan na 29.11.2017 r.)

JAKOŚĆ POWIETRZA

Wyniki pomiarów zanieczyszczeń powietrza za minioną dobę [w $\mu\text{g}/\text{m}^3$] na automatycznych stacjach WIOŚ w Warszawie

Wybierz datę: 2017-12-04, Pn Zestawienie dobowe (średnie)- Stacje automatyczne

Stacja	Pomiar		O ₃ [$\mu\text{g}/\text{m}^3$]		NO ₂ [$\mu\text{g}/\text{m}^3$]	SO ₂ [$\mu\text{g}/\text{m}^3$]	CO [$\mu\text{g}/\text{m}^3$]		C ₆ H ₆ [$\mu\text{g}/\text{m}^3$]
	PM10 [$\mu\text{g}/\text{m}^3$] <i>Pył zawieszony PM10</i> S24h	PM2.5 [$\mu\text{g}/\text{m}^3$] <i>Pył zawieszony PM 2.5</i> S24h	Ozon S24h	S8max	Dwutlenek azotu S24h	Dwutlenek siarki S24h	Tlenek węgla S24h	S8max	Benzen S24h
Belsk-IGFPAN			30.1	36.8	10.8	2.1	184	270	
Granica-KPN			26.8	34	11.9	3			
Guty Duże			48	53.2	5.2	1.2			
Konstancin-Jeziorna	35.1	28.1	24	30.5	18.7	4.6	837	1393	1.4
Legionowo-Zegrzyńska		24.8	23.1	34.5	22	6.3			
Otwock-Brzozowa		32	18.7	22.8	20.7	3.2	899	1696	
Piastów-Pułaskiego		28.9	17.9	24.3	34.2	11.4			
Płock-Gimnazjum			30.4	36.9	15.9	2.2	164	331	0.5
Płock-Reja	22.5	18.4	29.7	37.1	18.9	2.9	801	918	0.8
Radom-Tochtermana	42	33	20.1	21.7	23.2	5.1	754	1193	1.2
Siedlce-Konarskiego	30.3	29.4							
Warszawa-Komunikacyjna	40.2	37.1			42.3		832	1205	2.2
Warszawa-Marszałkowska	49.1	45.4			29.9		473	795	
Warszawa-Podleśna			21.6	31.8					
Warszawa-Targówek	29		15.3	20.1	30.8	16			
Warszawa-Ursynów	36.4	28.3	21	25.7	34.2	7.3			
Żyrardów-Roosevelta	35.1	27.9							

PROGNOZA JAKOŚCI POWIETRZA NA DZIŚ

Sred. 24h

Max 1h

1h*

Indeks jakości powietrza

- Bardzo dobry
- Dobry
- Umiarkowany
- Dostateczny
- Zły
- Bardzo zły

Warunki meteorologiczne

Temperatura powietrza

-1 °C

Prędkość i kierunek wiatru

W 4.2 m/s

Opad atmosferyczny

Poziomy jakości powietrza

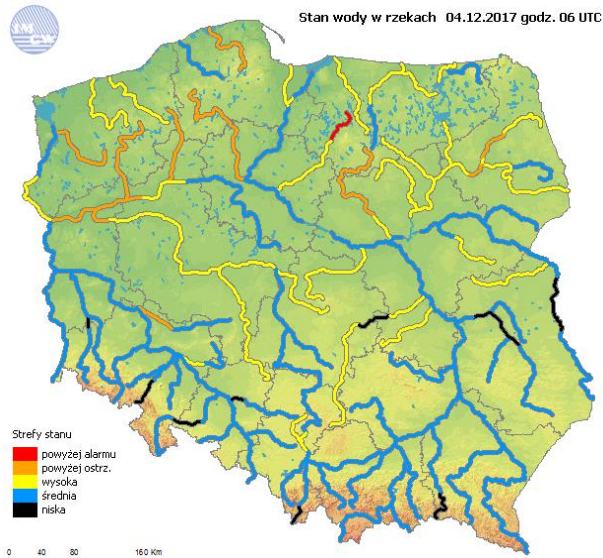
- Bardzo dobry
- Dobry
- Umiarkowany
- Dostateczny
- Zły
- Bardzo zły

Więcej informacji o poziomach i indeksie jakości powietrza znajdziesz w zakładkach [Skala jakości powietrza](#) oraz [Indeks jakości powietrza](#)

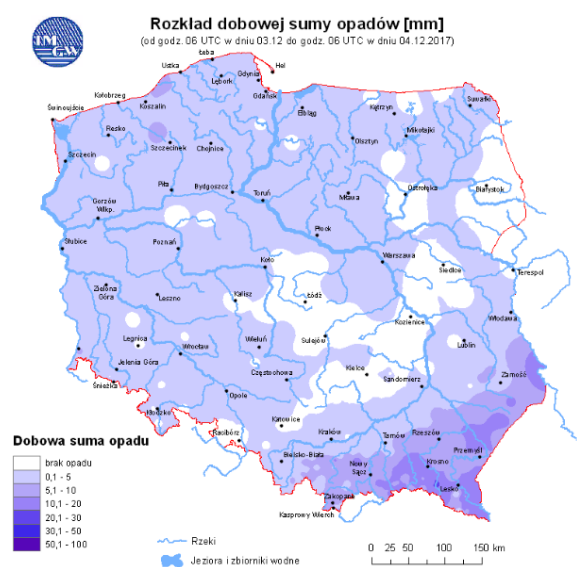
* Ze względów technicznych mapa dynamiczna może działać wolniej.

INFORMACJE HYDROLOGICZNO - METEOROLOGICZNE

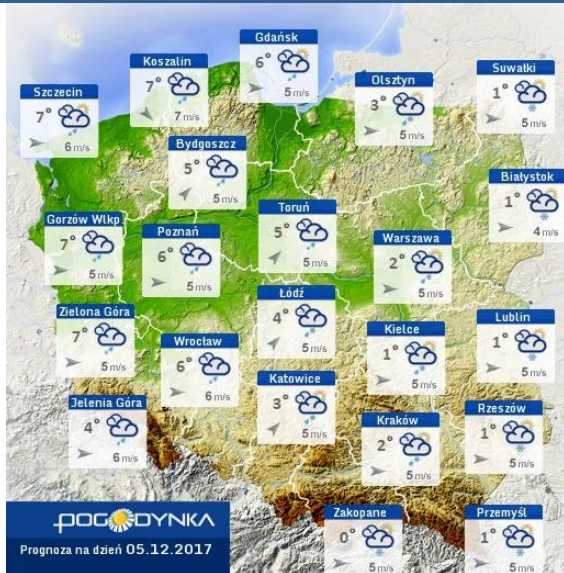
Stan wody w rzekach



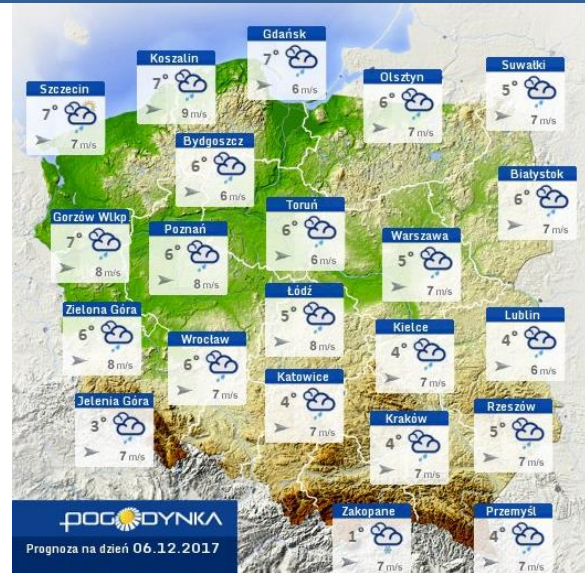
Rozkład dobowej sumy opadów



Prognoza pogody dla Polski na dziś



Prognoza pogody dla Polski na jutro



Ostrzeżenia METEO

BRAK

Ostrzeżenia HYDRO

BRAK

ALARMY/POGOTOWIA PRZECIWPOWODZIOWE

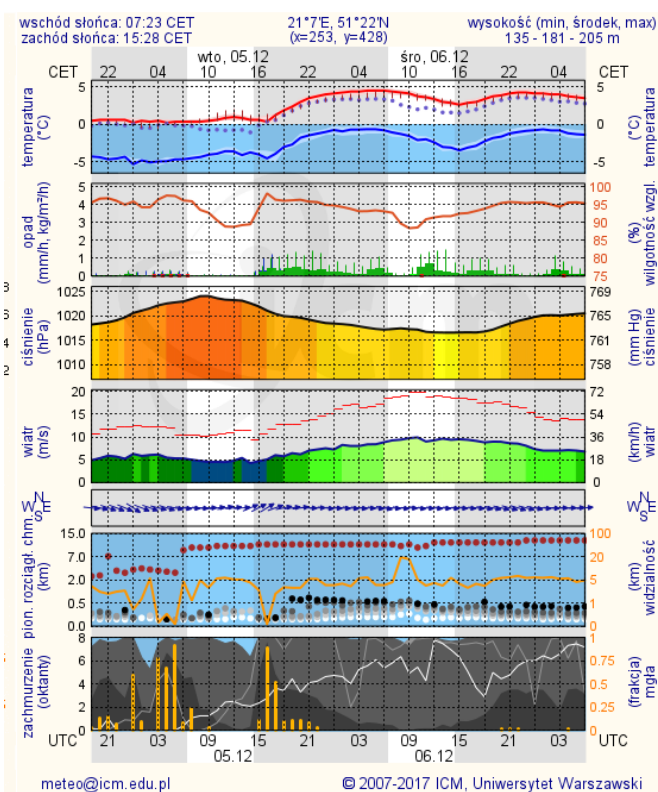
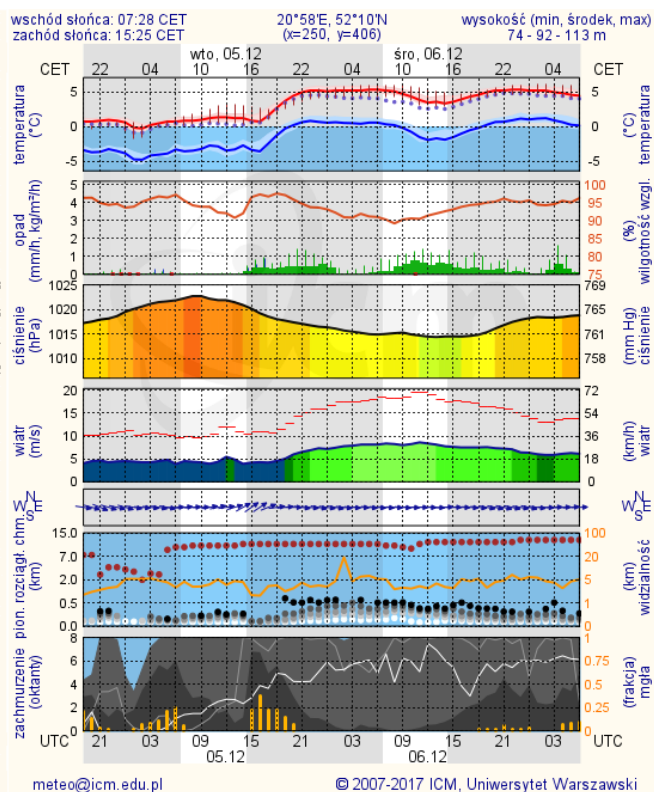
Nazwa organu ogłaszającego i odwołującego	Obszar obowiązywania	Pogotowie/alarm przeciwpowodziowy	Data i godzina wprowadzenia	Data i godzina odwołania
Wójt Gminy Nowe Miasto – Szef Obrony Cywilnej Gminy	Gmina Nowe Miasto	POGOTOWIE	04.12.2017 r. od godz. 12.00	Obowiązuje

METEOROGRAMY

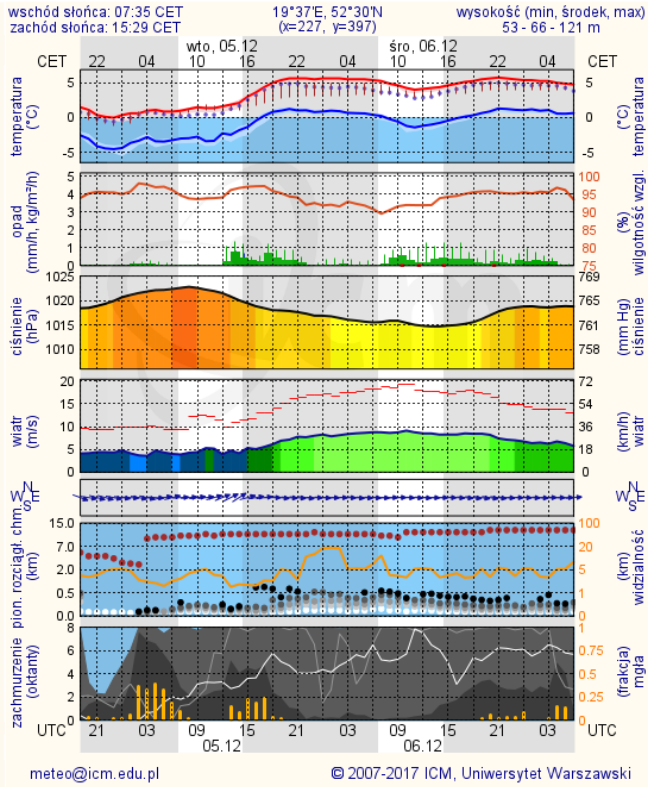
dla głównych miast województwa mazowieckiego:

Warszawa

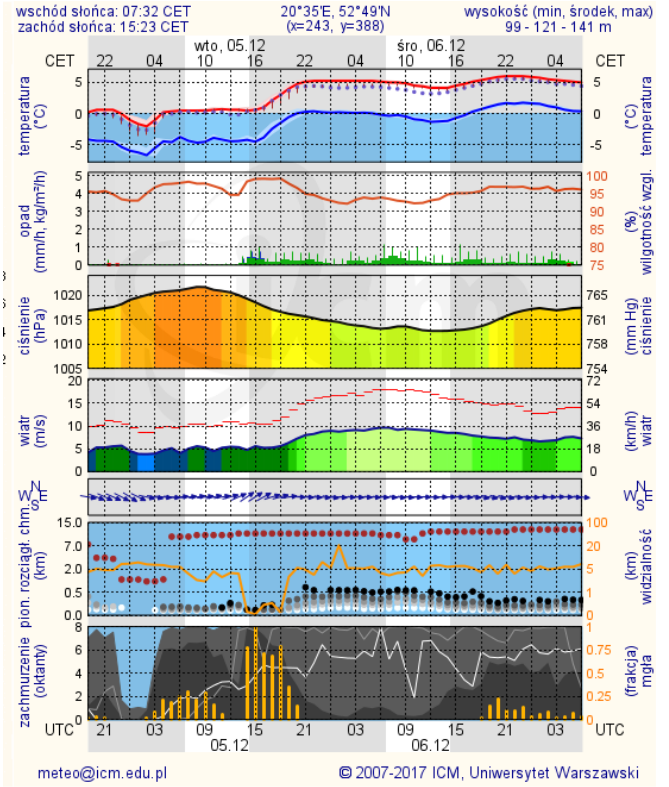
Radom



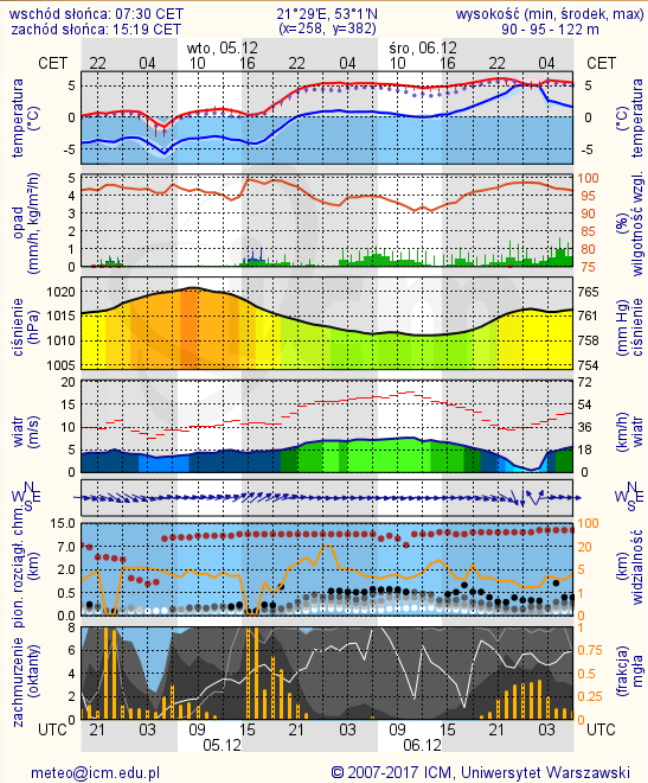
Płock



Ciechanów



Ostrołęka



Siedlce

