

BIULETYN INFORMACYJNY NR 337/2017

za okres od 03.12.2017 r. od godz. 7.00 do 04.12.2017 r. do godz. 7.00

poniedziałek, dnia 04.12.2017 r.

Najważniejsze zdarzenia z minionej doby



1. m. Żabieniec (pow. piaseczyński) - pożar drewnianego budynku jednorodzinny, 1 ofiara śmiertelna.

2. m. Wólka Łagowska (pow. zwoleński) - DK 12, zderzenie busa i sam. osobowego, 1 osoba ranna.

3. woj. mazowieckie - 1033 odbiorców bez prądu (PGE Warszawa - 3 linie, 32 stacje) - godz. 06.00.

ZESTAWIENIE DANYCH STATYSTYCZNYCH

Za okres: 03.12 – 04.12.2017 r.

	KOMENDA STOŁECZNA POLICJI	W analizowanym okresie	Od początku roku
	1) Odnotowano wypadków	2	2432
	2) Ofiary śmiertelne w wypadkach drogowych/ kolejowych/ lotniczych	1/0/0	143/16/2
	3) Osoby ranne w wypadkach drogowych/kolejowych/lotniczych	1/0/0	2791/14/3
	4) Utonięcia /wychłodzenia	1/0	19/8
	KOMENDA WOJEWÓDZKA POLICJI	W analizowanym okresie	Od początku roku
	1) Odnotowano wypadków	8	2058
	2) Ofiary śmiertelne w wypadkach drogowych/ kolejowych/ lotniczych	1/0/0	218/10/2
	3) Osoby ranne w wypadkach drogowych/kolejowych/lotniczych	11/0/0	2553/4/2
	4) Utonięcia/wychłodzenia	0/0	26/2
	KOMENDA WOJEWÓDZKA PAŃSTWOWEJ STRAŻY POŻARNEJ	W analizowanym okresie	Od początku roku
	1) Liczba pożarów	24	15379
	2) Ofiary śmiertelne w pożarach/zaczadzenia	1/0	52/6
	3) Osoby ranne w pożarach/podtrute CO	0/0	49/15
	NADWIŚLAŃSKI ODDZIAŁ STRAŻY GRANICZNEJ	W dniu 03.12.2017	Od 01.01.2017
	1) Ruch graniczny: schengen/non-schengen	29811/18620	12096767/6007013
	2) Złożone wnioski o nadanie statusu uchodźcy	0	739
	3) Cudzoziemcy, którym odmówiono wjazdu do RP/zatrzymano	1/1	684/1351

WYKAZ ZGROMADZEŃ PUBLICZNYCH I INNYCH WYDARZEŃ w dniu 04.12.2017 r.

Godziny imprezy	Rodzaj imprezy	Miejsce/Trasa	Organizator	Liczba osób	Uwagi
całodobowo	zgromadzenie	ul. Matejki, teren skweru Francois Mitterranda oraz chodnik pomiędzy skwerem Francois Mitterranda, a skrzyżowaniem ulicy Matejki z ulicą Wiejską (strona południowa)	osoba prywatna	2-20	postępowanie uproszczone / rozstawiony namiot o wym. 3x6 m
całodobowo	zgromadzenie	ul. Matejki, teren skweru Francois Mitterranda oraz chodnik pomiędzy skwerem Francois Mitterranda, a skrzyżowaniem ulicy Matejki z ulicą Wiejską (strona południowa)	osoba prywatna	50-100	postępowanie uproszczone / rozstawione namioty, planowane czasowe ustawienie
9.00-20.00	zgromadzenie	zbiórka Al. Ujazdowskie 1/3, przed siedzibą Prezesa Rady Ministrów, przemarsz na ul. Wiejską 12A (siedziba partii Platforma Obywatelska), dalej przed gmach Sejmu RP przy ul. Wiejskiej 4/6/8, a następnie przed Pałac Prezydencki przy ul. Krakowskie Przedmieście 48/50	osoba prywatna	do 11	bojkot "KOD-u" - domaganie się reform od Rządu, Prezydenta
10.00-14.00 20.00-6.00	zgromadzenie	Al. Ujazdowskie 1/3, przed Kancelarią Prezesa Rady Ministrów	osoba prywatna	3-15	postępowanie uproszczone / promowanie wartości demokratycznych - obrona ładu konstytucyjnego
10.00-24.00	zgromadzenie	ul. Wiejska 4/6/8, przed gmachem Sejmu RP	osoba prywatna	500	promowanie wartości demokratycznych,
15.00-17.00	zgromadzenie	Piaseczno ul. Kościuszki (pomiędzy Sądem Rejonowym, a Urzędem Miasta i Gminy Piaseczno)	osoba prywatna	ok. 50	sprawy przedszkolne w Gminie Piaseczno - wręczenie petycji Burmistrzowi Miasta i Gminy Piaseczno

ASF – AFRYKAŃSKI POMÓR ŚWIŃ	
Ogniska ASF trzody chlewnej	Liczba ognisk
	8
Przypadki ASF dzików	Liczba przypadków
	95

Na chwilę obecną powołano **252** komisje do spraw szacowania szkód w gospodarstwach rolnych i działach specjalnych produkcji rolnej, w których wystąpiły szkody spowodowane przez niekorzystne zjawiska atmosferyczne. (załącznik – stan na 29.11.2017 r.)

JAKOŚĆ POWIETRZA

Wyniki pomiarów zanieczyszczeń powietrza za minioną dobę [w $\mu\text{g}/\text{m}^3$] na automatycznych stacjach WIOŚ w Warszawie

Wybierz datę: 2017-12-03, Nd Zestawienie dobowe (średnie)- Stacje automatyczne

Stacja	Pomiar	PM10 [$\mu\text{g}/\text{m}^3$]	PM2.5 [$\mu\text{g}/\text{m}^3$]	O ₃ [$\mu\text{g}/\text{m}^3$]		NO ₂ [$\mu\text{g}/\text{m}^3$]	SO ₂ [$\mu\text{g}/\text{m}^3$]	CO [$\mu\text{g}/\text{m}^3$]		C ₆ H ₆ [$\mu\text{g}/\text{m}^3$]
		Pył zawieszony PM10 S24h	Pył zawieszony PM 2.5 S24h	S24h	S8max	Dwutlenek azotu S24h	Dwutlenek siarki S24h	Tlenek węgla S24h	S8max	Benzen S24h
Belsk-IGFPAN				13.8	20.5	13.4	1.5	256	294	
Granica-KPN				4.8	6.8	12.2	2.7			
Guty Duże										
Konstancin-Jeziorna		80.4	63.4	3.6	6.7	11.9	4.1	1401	1757	5.4
Legionowo-Zegrzyńska			58.9	2.9	4	22.7	5.7			
Otwock-Brzozowa			114.8	4.2	5.8	21.8	5.6	1871	2966	
Piastów-Pułaskiego			77.3	4.8	6.4	33.6	9.1			
Płock-Gimnazjum				14.5	22.1	18.2	3.7	397	590	2.2
Płock-Reja		48	37.6	12.7	19.6	20.6	4	1010	1133	2.1
Radom-Tochtermana		92.1	65.2	4.1	6	28.8	7.3	1189	1895	2.9
Siedlce-Konarskiego		52.5	47.5							
Warszawa-Komunikacyjna		79.8	66.5			45		1290	1535	4.2
Warszawa-Marszałkowska		76.4	72.3			36.5		787	839	
Warszawa-Podleśna				2.8	7					
Warszawa-Targówek		57		2.3	3.2	35.7	3.7			
Warszawa-Ursynów		65.5	51.2	9.7	11.1	37.2	6.9			
Żyrardów-Roosevelta		89.2	69.7							

PROGNOZA JAKOŚCI POWIETRZA NA DZIŚ

Śred. 24h

Max 1h

1h*

Indeks jakości powietrza

- Bardzo dobry
- Dobry
- Umiarkowany
- Dostateczny
- Zły
- Bardzo zły

Warunki meteorologiczne

Temperatura powietrza

-1 °C

Prędkość i kierunek wiatru

W 4.1 m/s

Opad atmosferyczny

Poziomy jakości powietrza

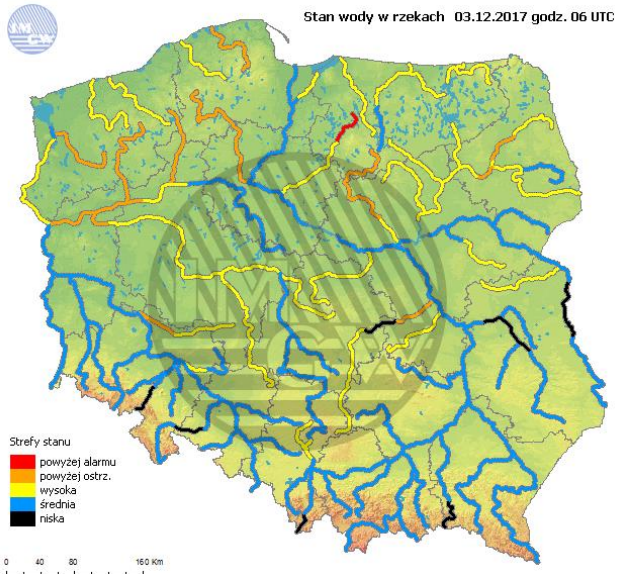
- Bardzo dobry
- Dobry
- Umiarkowany
- Dostateczny
- Zły
- Bardzo zły

Więcej informacji o poziomach i indeksie jakości powietrza znajdziesz w zakładkach [Skala jakości powietrza](#) oraz [Indeks jakości powietrza](#)

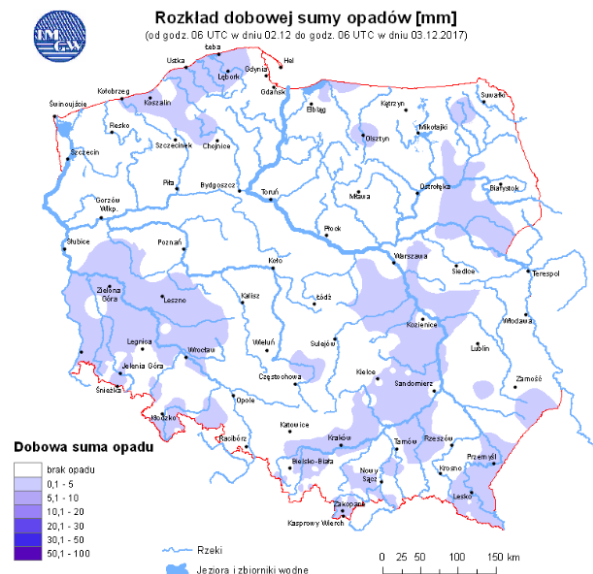
* Ze względów technicznych mapa dynamiczna może działać wolniej.

INFORMACJE HYDROLOGICZNO - METEOROLOGICZNE

Stan wody w rzekach



Rozkład dobowej sumy opadów



Prognoza pogody dla Polski na dziś



Prognoza pogody dla Polski na jutro



Ostrzeżenia METEO

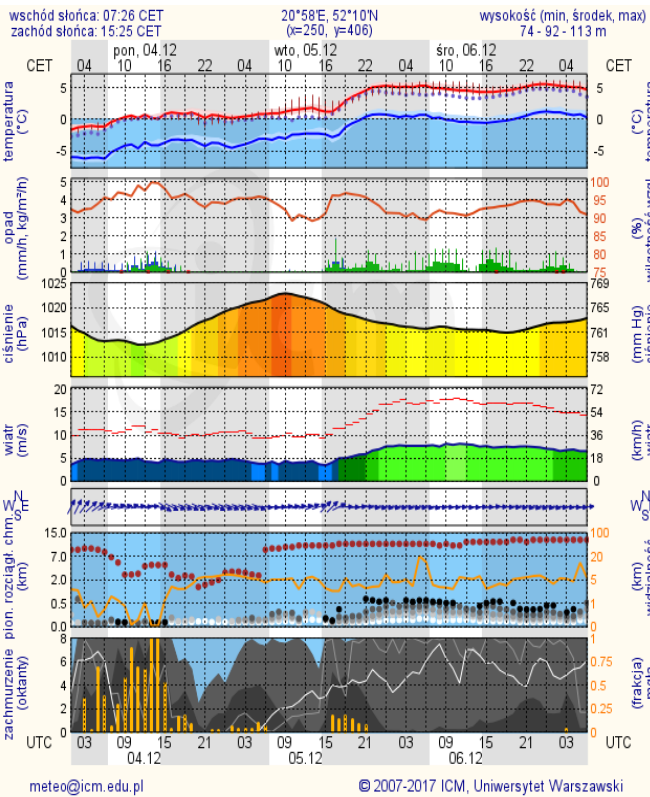
BRAK

Ostrzeżenia HYDRO

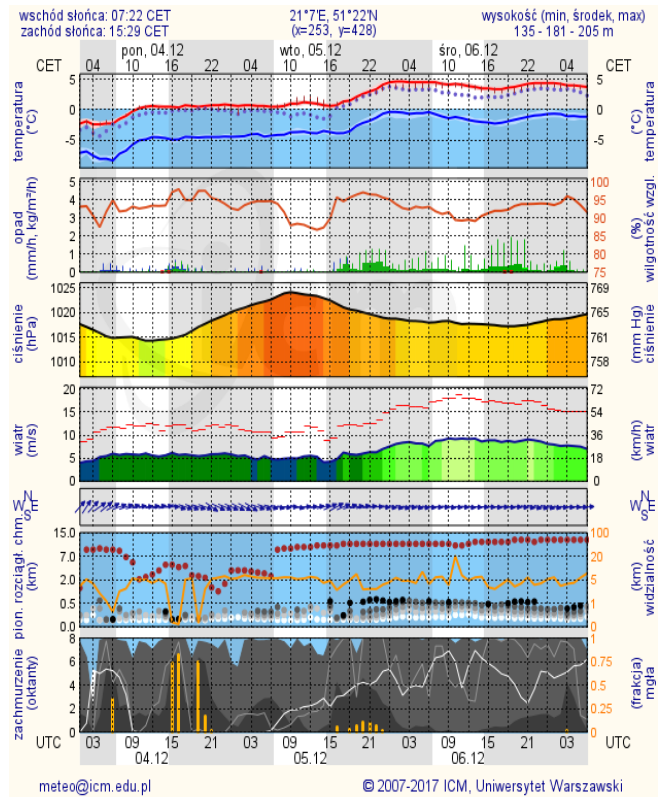
BRAK

METEOROGRAMY

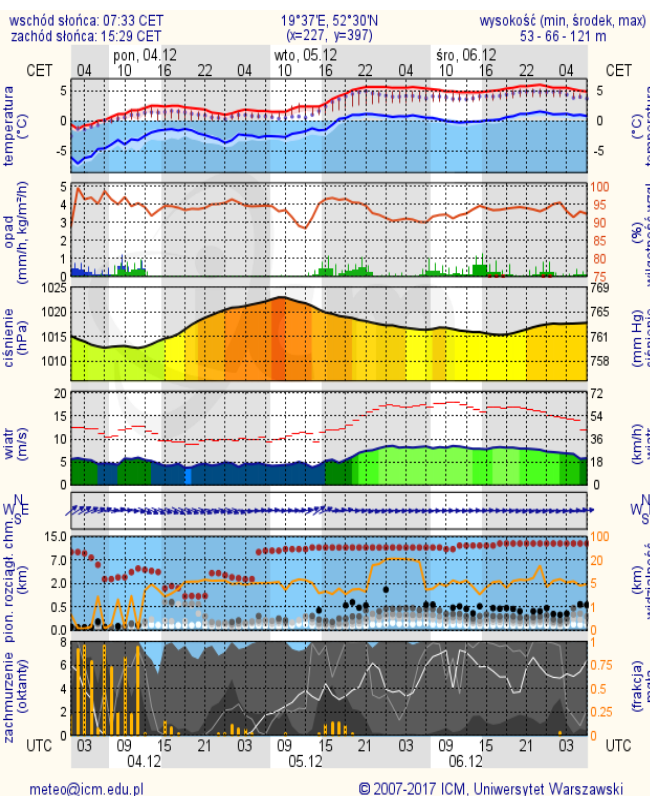
Warszawa



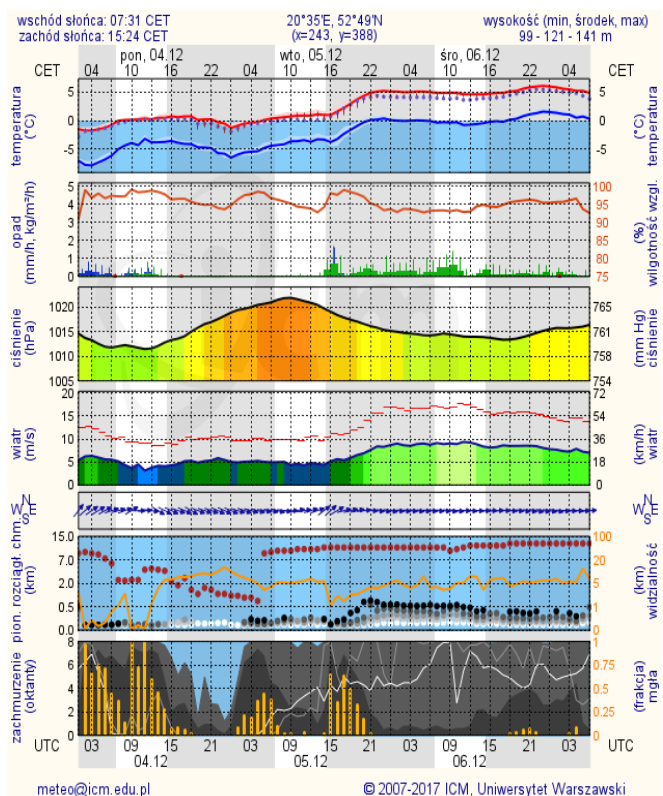
Radom



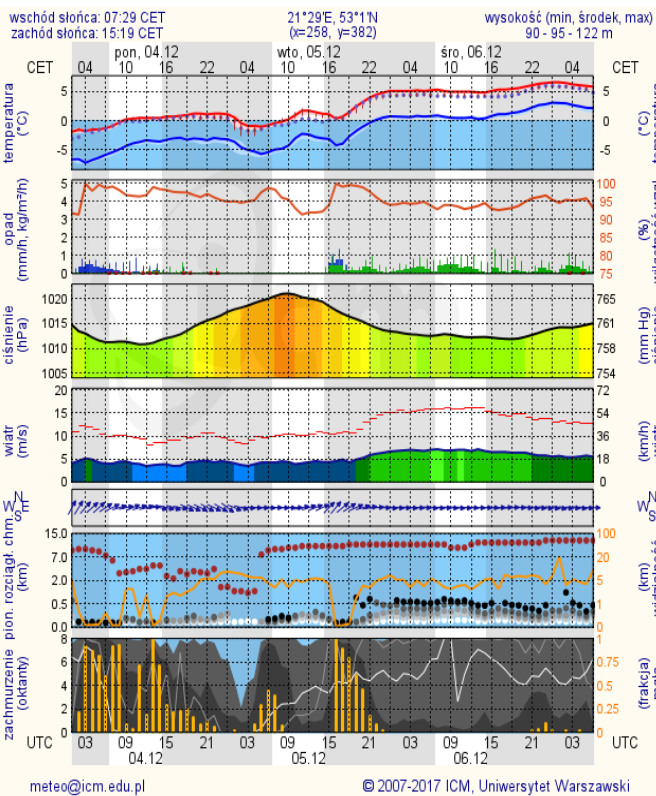
Płock



Ciechanów



Ostrołęka



Siedlce

