

BIULETYN INFORMACYJNY NR 313/2017

za okres od 09.11.2017 r. od godz. 7.00 do 10.11.2017 r. do godz. 7.00

piątek, dnia 10.11.2017 r.



Najważniejsze zdarzenia z minionej doby

1. **Otwock** ul. Armii Krajowej 2 – Sąd Rejonowy, sprawdzenie pirotechniczne – fałszywy alarm.
2. **Łomna** powiat nowodworski – DK 7 wypadek drogowy jedna ofiara śmiertelna.
- 3.

ZESTAWIENIE DANYCH STATYSTYCZNYCH

Za okres: 09.11 – 10.11.2017 r.

	KOMENDA STOŁECZNA POLICJI	W analizowanym okresie	Od początku roku
	1) Odnotowano wypadków	6	2259
	2) Ofiary śmiertelne w wypadkach drogowych/ kolejowych/ lotniczych	1/0/0	128/15/2
	3) Osoby ranne w wypadkach drogowych/kolejowych/lotniczych	6/0/0	2610/11/3
	4) Utonięcia /wychłodzenia	0/0	16/7
	KOMENDA WOJEWÓDZKA POLICJI	W analizowanym okresie	Od początku roku
	1) Odnotowano wypadków	6	1900
	2) Ofiary śmiertelne w wypadkach drogowych/ kolejowych/ lotniczych	0/0/0	200/8/2
	3) Osoby ranne w wypadkach drogowych/kolejowych/lotniczych	7/0/0	2360/4/2
	4) Utonięcia/wychłodzenia	0/0	26/2
	KOMENDA WOJEWÓDZKA PAŃSTWOWEJ STRAŻY POŻARNEJ	W analizowanym okresie	Od początku roku
	1) Liczba pożarów	29	14757
	2) Ofiary śmiertelne w pożarach/zaczadzenia	0/0	47/6
	3) Osoby ranne w pożarach/podtrute CO	0/0	317/13
	NADWIŚLAŃSKI ODDZIAŁ STRAŻY GRANICZNEJ	W dniu 09.11.2017	Od 01.01.2017
	1) Ruch graniczny: schengen/non-schengen	32400/17533	113018612/5618414
	2) Złożone wnioski o nadanie statusu uchodźcy	2	691
	3) Cudzoziemcy, którym odmówiono wjazdu do RP/zatrzymano	29/1	601/1266

WYKAZ ZGROMADZEŃ PUBLICZNYCH, IMPREZ MASOWYCH I INNYCH WYDARZEŃ w dniu 10.11.2017 r.


Godziny imprezy	Rodzaj imprezy	Miejsce/Trasa	Organizator	Liczba osób	Uwagi
całodobowo	zgromadzenie	rondo Romana Dmowskiego	osoba prywatna	100	upamiętnienie 99. rocznicy odzyskania niepodległości - zwrócenie uwagi na promowanie patriotyzmu wśród obywateli
całodobowo	zgromadzenie	ul. Matejki, teren skweru Francois Mitterranda oraz chodnik pomiędzy skwerem Francois Mitterranda, a skrzyżowaniem ulicy Matejki z ulicą Wiejską (strona południowa)	osoba prywatna	2-20	postępowanie uproszczone / bdb
6.00-12.00	zgromadzenie	Al. Ujazdowskie 1/3, przed Kancelarią Prezesa Rady Ministrów	osoba prywatna	10	postępowanie uproszczone / promowanie wartości demokratycznych
6.00-22.00	zgromadzenie	od ul. Świętojańskiej przez pl. Zamkowy, ul. Krakowskie Przedmieście do ul. Karowej	osoba prywatna	10 000	oddanie holdu ofiarom katastrofy w Smoleńsku
8.00-22.00	zgromadzenie	pl. Na Rozdrożu, przed pomnikiem Romana Dmowskiego	osoba prywatna	ok. 50	ukazanie roli Romana Dmowskiego i Krzyża z Giewontu w odzyskaniu niepodległości przez Polskę

ASF – AFRYKAŃSKI POMÓR ŚWIŃ	
Ogniska ASF trzody chlewnej	Liczba ognisk
	8
Przypadki ASF dzików	Liczba przypadków
	72

Na chwilę obecną powołano **249** komisji do spraw szacowania szkód w gospodarstwach rolnych i działach specjalnych produkcji rolnej, w których wystąpiły szkody spowodowane przez niekorzystne zjawiska atmosferyczne. (załącznik – stan na 06.11.2017 r.)

JAKOŚĆ POWIETRZA

Wyniki pomiarów zanieczyszczeń powietrza za minioną dobę [w µg/m³] na automatycznych stacjach WIOŚ w Warszawie

Wybierz datę: 2017-11-09, Cz  Zestawienie dobowe (średnie)- Stacje automatyczne

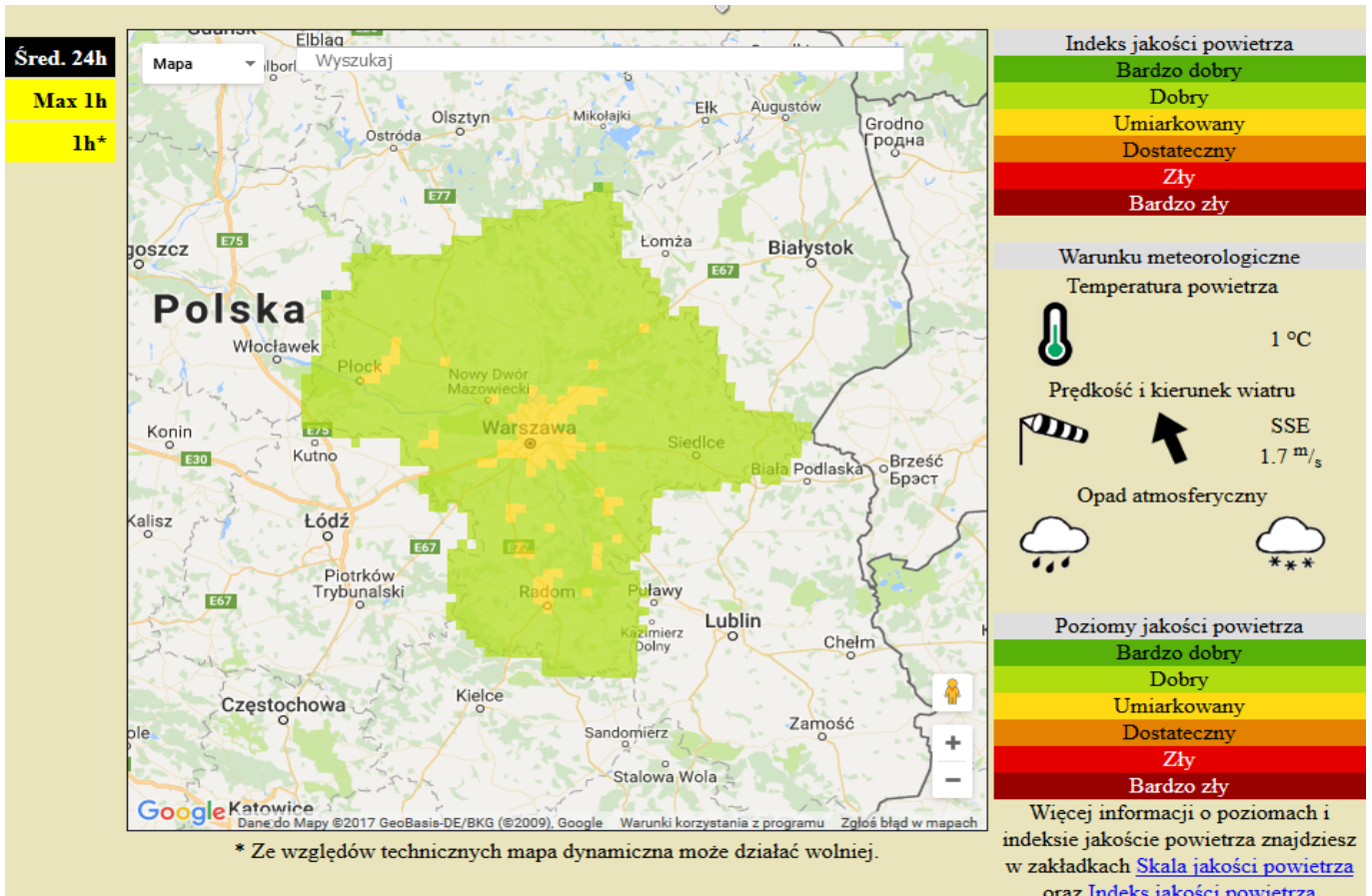
Stacja	Pomiar Pył zawieszony PM10 S24h	PM2.5 [µg/m ³] Pył zawieszony PM 2.5 S24h	O ₃ [µg/m ³] Ozon		NO ₂ [µg/m ³] Dwutlenek azotu S24h	SO ₂ [µg/m ³] Dwutlenek siarki S24h	CO [µg/m ³] Tlenek węgla		C ₆ H ₆ [µg/m ³] Benzen S24h
			S24h	S8 _{max}			S24h	S8 _{max}	
Belsk-IGFPAN			9	22.4	15.1	1.7	318	476	
Granica-KPN			14.5	21.4	12.6	3.2			
Guty Duże			29.1	43.4	5.3	1.4			
Konstancin-Jeziorna	38.4	28	12.3	29.4	16.2	15.7	535	679	1.1
Legionowo-Zegrzyńska		25.1	14.4	28.2	18.6	2.9			
Otwock-Brzozowa		26.2	15.4	28.5	13.2	2.6	586	748	
Piastów-Pulaskiego		33.5	11.7	18.5	22.9	6.5			
Płock-Gimnazjum			22.8	31.6	19.7	1.1	322	419	1
Płock-Reja	38.1	28.7	23.8	33.7	19.5	3	673	716	1.3
Radom-Tochtermana	52.1	35.4	7.3	13.1	19.5	3.4	605	756	1.2
Siedlce-Konarskiego	31.6	28							
Warszawa-Komunikacyjna	53.4	40.7			40.2		827	1201	2.4
Warszawa-Marszałkowska	45.6	38			29.5		495	621	
Warszawa-Podleśna			9.2	19					
Warszawa-Targówek	36.2		10.2	21.8	24	2.6			
Warszawa-Ursynów	38.8	27.4	16.8	28.2	22.5	4.9			
Żyrardów-Roosevelta	51.7	36.9							

WOJEWÓDZKIE CENTRUM ZARZĄDZANIA KRYZYSOWEGO

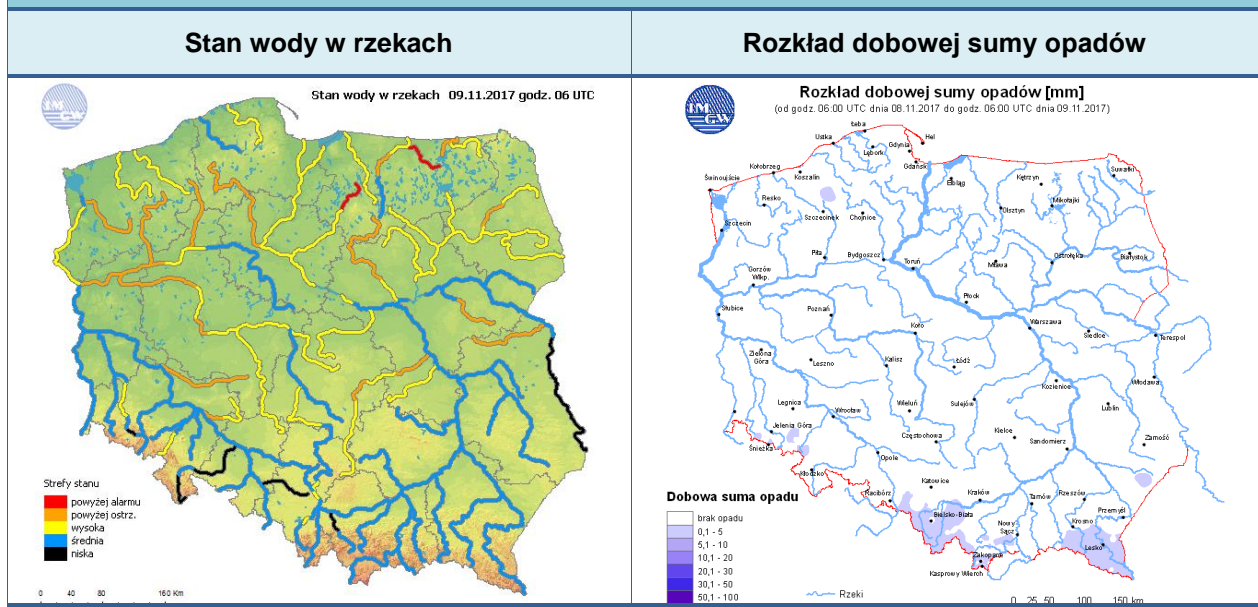
Plac Bankowy 3/5, 00-950 Warszawa, tel.: (22) 595-13-00; 595-13-01; 987; fax.: (22) 620-19-40; 695-63-53;

www.mazowieckie.pl

PROGNOZA JAKOŚCI POWIETRZA NA DZIŚ



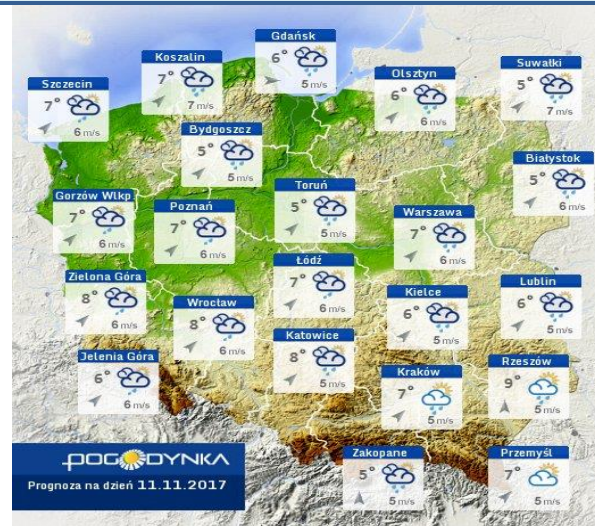
INFORMACJE HYDROLOGICZNO - METEOROLOGICZNE



Prognoza pogody dla Polski na dziś



Prognoza pogody dla Polski na jutro



Ostrzeżenia METEO

BRAK

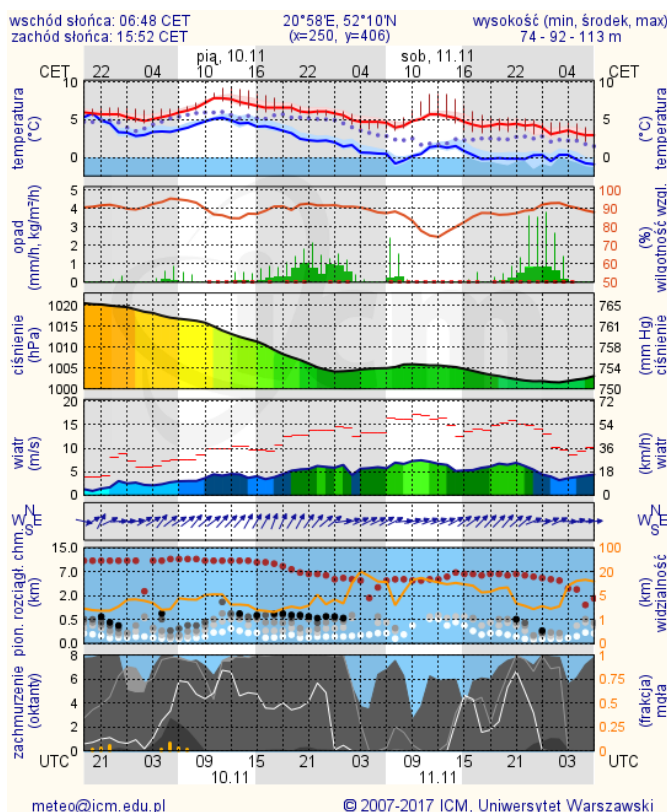
Ostrzeżenia HYDRO

BRAK

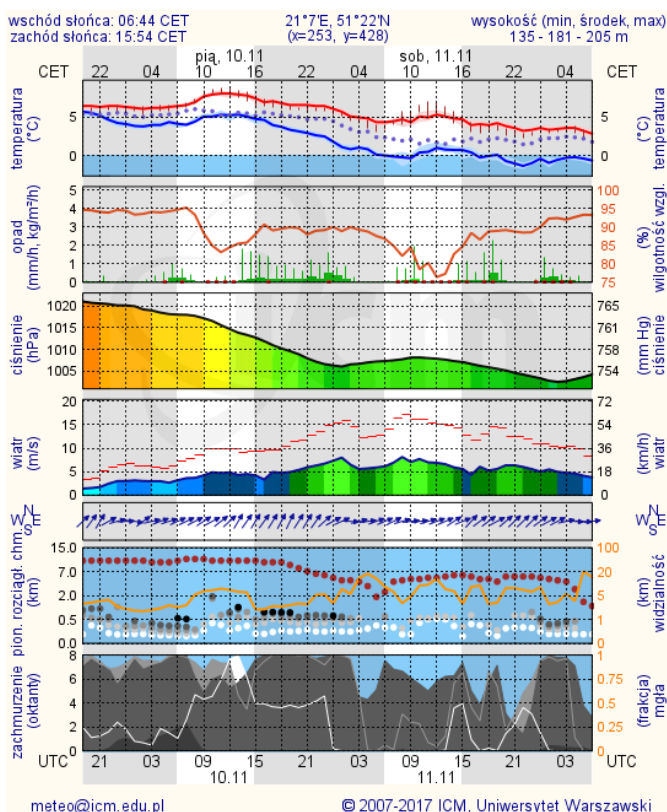
METEOROGRAMY

dla głównych miast województwa mazowieckiego:

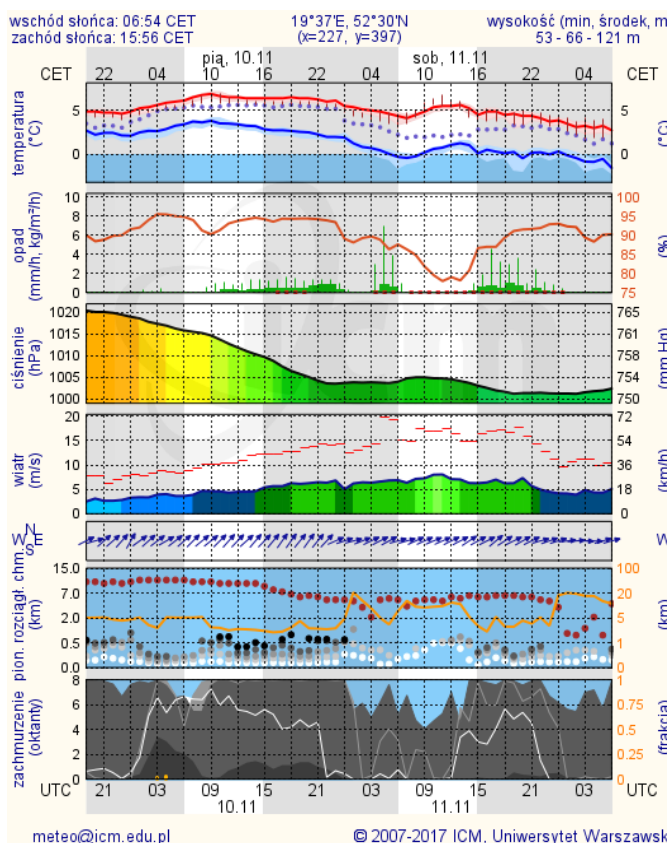
Warszawa



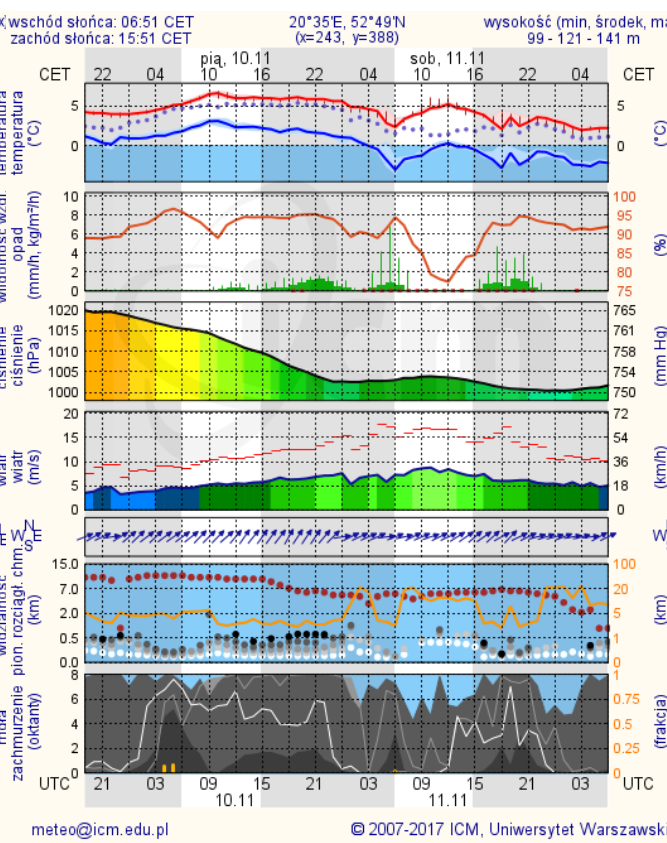
Radom



Płock

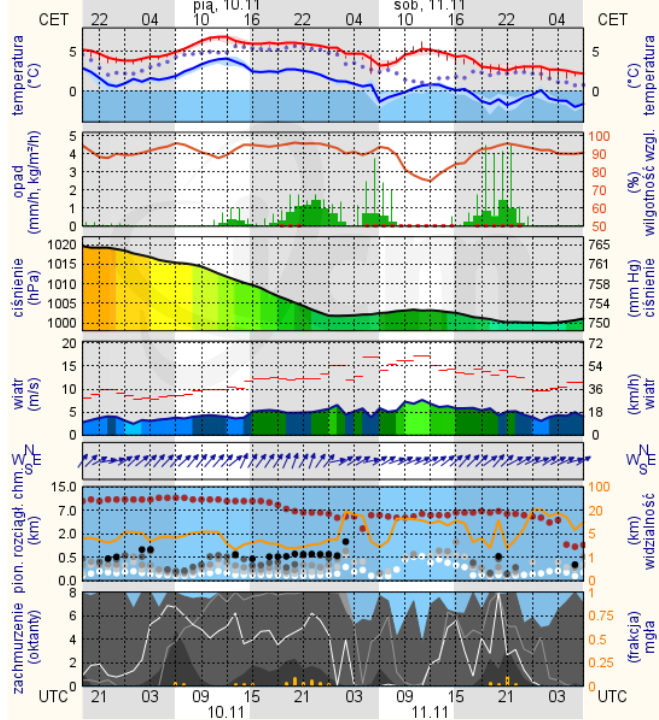


Ciechanów



Ostrołęka

wschód słońca: 06:48 CET 21°29'E, 53°11'N wysokość (min, środek, max)
zachód słońca: 15:46 CET (x=258, y=382) 90 - 95 - 122 m

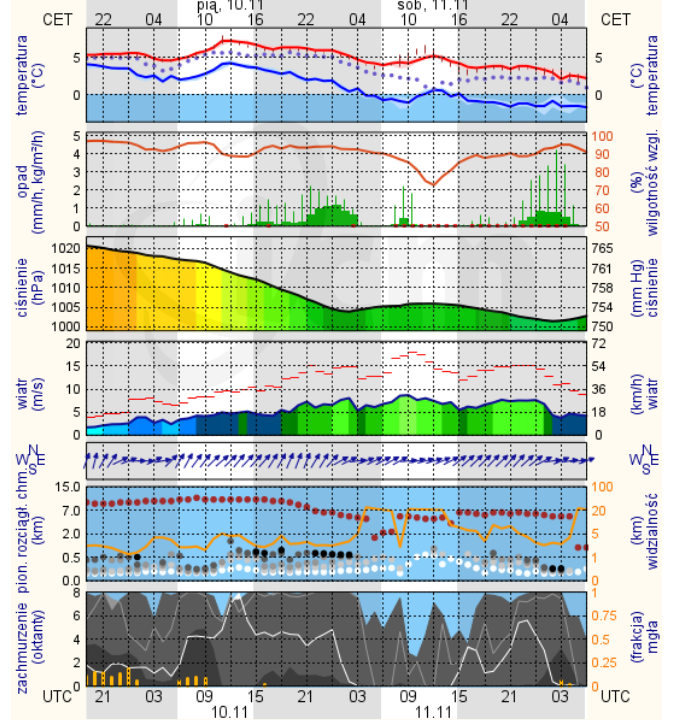


meteo@icm.edu.pl

© 2007-2017 ICM, Uniwersytet Warszawski

Siedlce

wschód słońca: 06:43 CET 22°12'E, 52°8'N wysokość (min, środek, max)
zachód słońca: 15:47 CET (x=271, y=406) 149 - 164 - 183 m



meteo@icm.edu.pl

© 2007-2017 ICM, Uniwersytet Warszawski