

BIULETYN INFORMACYJNY NR 309/2017

za okres od 05.11.2017 r. od godz. 7.00 do 06.11.2017 r. do godz. 7.00

niedziela, dnia 05.11.2017 r.



Najważniejsze zdarzenia z minionej doby

1. m. Klusek (pow. gostyński) – pożar, zatrucie czadem.
2. m. Zagościniec (pow. wołomiński) – śmiertelne potrącenie rowerzysty na przejeździe kolejowym.

ZESTAWIENIE DANYCH STATYSTYCZNYCH

Za okres: 05.11 – 06.11.2017 r.

	KOMENDA STOŁECZNA POLICJI	W analizowanym okresie	Od początku roku
	1) Odnotowano wypadków	8	2229
	2) Ofiary śmiertelne w wypadkach drogowych/ kolejowych/ lotniczych	1/1/0	126/15/2
	3) Osoby ranne w wypadkach drogowych/kolejowych/lotniczych	7/1/0	2579/11/3
	4) Utonięcia /wylądzenia	0/0	16/7
	KOMENDA WOJEWÓDZKA POLICJI	W analizowanym okresie	Od początku roku
	1) Odnotowano wypadków	6	1875
	2) Ofiary śmiertelne w wypadkach drogowych/ kolejowych/ lotniczych	1/0/0	199/8/2
	3) Osoby ranne w wypadkach drogowych/kolejowych/lotniczych	6/0/0	2332/4/2
	4) Utonięcia/wylądzenia	0/0	26/2
	KOMENDA WOJEWÓDZKA PAŃSTWOWEJ STRAŻY POŻARNEJ	W analizowanym okresie	Od początku roku
	1) Liczba pożarów	40	14622
	2) Ofiary śmiertelne w pożarach/zaczadzenia	0/1	45/6
	3) Osoby ranne w pożarach/podtrute CO	0/0	317/13
	NADWIŚLAŃSKI ODDZIAŁ STRAŻY GRANICZNEJ	W dniu 05.11.2017	Od 01.01.2017
	1) Ruch graniczny: schengen/non-schengen	32622/20367	11223678/5554349
	2) Złożone wnioski o nadanie statusu uchodźcy	0	675
	3) Cudzoziemcy, którym odmówiono wjazdu do RP/zatrzymano	1/0	568/1245

WYKAZ ZGROMADZEŃ PUBLICZNYCH, IMPREZ MASOWYCH I INNYCH WYDARZEŃ w dniu 06.11.2017 r.

Godziny imprezy	Rodzaj imprezy	Miejsce/Trasa	Organizator	Liczba osób	Uwagi
całodobowo	zgromadzenie	ul. Matejki, teren skweru Francois Mitterranda oraz chodnik pomiędzy skwerem Francois Mitterranda, a skrzyżowaniem ulicy Matejki z ulicą Wiejską (strona południowa)	osoba prywatna	2-20	postępowanie uproszczone / bdb
6.00-10.00 22.00-6.00	zgromadzenie	Al. Ujazdowskie 1/3, przed Kancelarią Prezesa Rady Ministrów	osoby prywatna	10-25	postępowanie uproszczone / promowanie wartości demokratycznych
9.00-10.00	zgromadzenie	pl. Krasińskich 2/4/6, przed Sądem Najwyższym	osoby prywatna	20-30	postępowanie uproszczone / wyrażenie solidarności z Mateuszem Piskorskim
9.00-20.00	zgromadzenie	zbiórka Al. Ujazdowskie 1/3, przed siedzibą Prezesa Rady Ministrów, przemarsz: przed gmach Sejmu RP przy ul. Wiejskiej 4/6/8, a następnie przed Pałac Prezydencki przy ul. Krakowskie Przedmieście 48/50	osoby prywatna	do 11	bojkot "KOD-u" - domaganie się reform od Rządu, Prezydenta
16.30-18.30	zgromadzenie	zbiórka pl. Defilad, przemarsz ulicami: Marszałkowska, Al. Jerozolimskie, pl. Zawiszy na ul. Nowogrodzką 84/86, przed siedzibę partii PiS	osoby prywatna	ok. 500	manifestacja pamięci szarego człowieka, który dokonał samospalenia w dn. 19.10.2017r. na pl. Defilad - marsz w obronie pamięci i proteście przeciw sprawującym władzę w polityce

ASF – AFRYKANSKI POMÓR SWIN	
Ogniska ASF trzody chlewnej	Liczba ognisk
	8
Przypadki ASF dzików	Liczba przypadków
	72

Na chwilę obecną powołano **246** komisji do spraw szacowania szkód w gospodarstwach rolnych i działach specjalnych produkcji rolnej, w których wystąpiły szkody spowodowane przez niekorzystne zjawiska atmosferyczne. (załącznik – stan na 31.10.2017 r.)

JAKOŚĆ POWIETRZA

Wyniki pomiarów zanieczyszczeń powietrza za minioną dobę [w $\mu\text{g}/\text{m}^3$] na automatycznych stacjach WIOŚ w Warszawie

Wybierz datę: 2017-11-05, Nd Zestawienie dobowe (średnie)- Stacje automatyczne

Stacja	Pomiary		O ₃ [$\mu\text{g}/\text{m}^3$]		NO ₂ [$\mu\text{g}/\text{m}^3$]	SO ₂ [$\mu\text{g}/\text{m}^3$]	CO [$\mu\text{g}/\text{m}^3$]		C ₆ H ₆ [$\mu\text{g}/\text{m}^3$]
	PM10 [$\mu\text{g}/\text{m}^3$] Pył zawieszony PM10 S24h	PM2.5 [$\mu\text{g}/\text{m}^3$] Pył zawieszony PM 2.5 S24h	Ozon S24h	S8 _{max}	Dwutlenek azotu S24h	Dwutlenek siarki S24h	Tlenek węgla S24h	S8 _{max}	Benzen S24h
Belsk-IGFPAN			44.4	53.2	11	2.8	279	393	
Granica-KPN			27.7	44.7	8.3	3.1			
Guty Duże			46.6	56.2	5.5	3.3			
Konstancin-Jeziorna	30.9	23.6	44	51.9	11	18.1	462	532	1.3
Legionowo-Zegrzyńska		18	33.7	41.3	16.1	7.4			
Otwock-Brzozowa		29.8	35.5	44.2	14	6.8	605	734	
Piastów-Pułaskiego		25.1	40.6	49.7	14.1	9			
Płock-Gimnazjum			37.6	44.5	16.3	5.3	327	383	1.2
Płock-Reja	37.9	28.9	38	46.2	16.2	5.6	662	723	1.4
Radom-Tochtermana	31.8	24	44.5	46.7	13.1	2.7	465	650	0.8
Siedlce-Konarskiego	26.2	24							
Warszawa-Komunikacyjna	40.4	34.2			34.7		630	838	2.1
Warszawa-Marszałkowska	40.8	35.6			37.7		477	735	
Warszawa-Podleśna			32.3	40.3					
Warszawa-Targówek	27.2		33.4	38.2	16.9	5.4			
Warszawa-Ursynów	32.6	24.6	45.2	50.8	15.3	6.2			
Żyrardów-Roosevelta	41.5	31.4							

PROGNOZA JAKOŚCI POWIETRZA NA DZIŚ

Śred. 24h

Max 1h

1h*

Indeks jakości powietrza

- Bardzo dobry
- Dobry
- Umiarkowany
- Dostateczny
- Zły
- Bardzo zły

Warunki meteorologiczne

Temperatura powietrza 7 °C

Prędkość i kierunek wiatru SSW
1.7 m/s

Opad atmosferyczny

Poziomy jakości powietrza

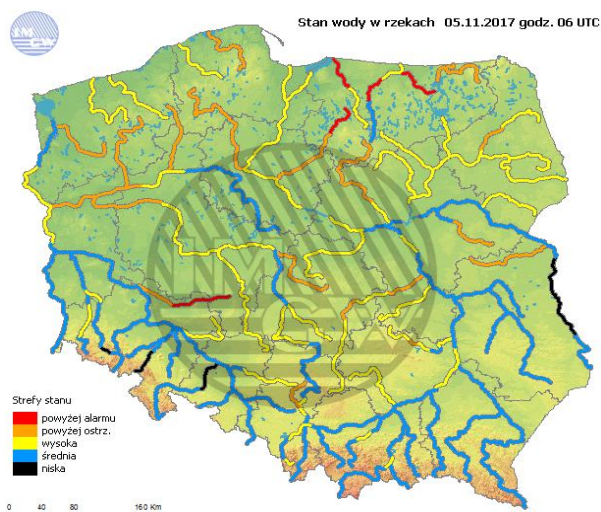
- Bardzo dobry
- Dobry
- Umiarkowany
- Dostateczny
- Zły
- Bardzo zły

Więcej informacji o poziomach i indeksie jakości powietrza znajdziesz w zakładkach [Skala jakości powietrza](#) oraz [Indeks jakości powietrza](#)

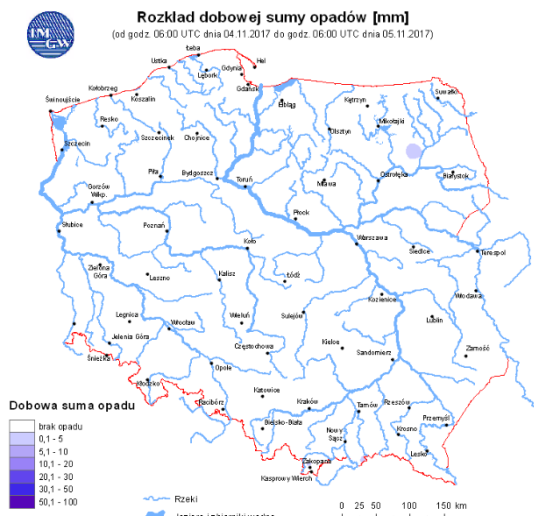
* Ze względów technicznych mapa dynamiczna może działać wolniej.

INFORMACJE HYDROLOGICZNO - METEOROLOGICZNE

Stan wody w rzekach



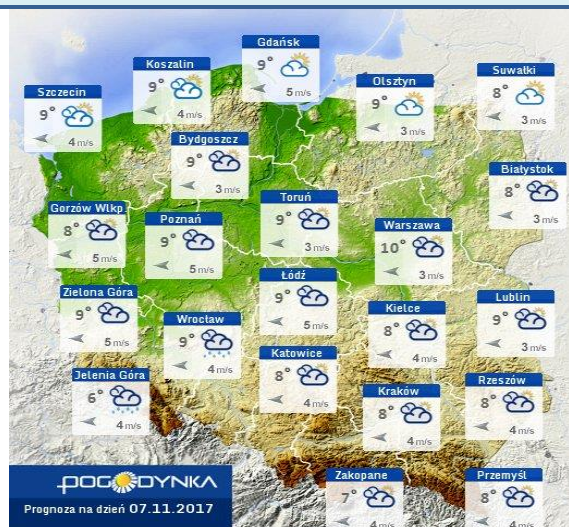
Rozkład dobowej sumy opadów



Prognoza pogody dla Polski na dziś



Prognoza pogody dla Polski na jutro



Ostrzeżenia METEO

BRAK

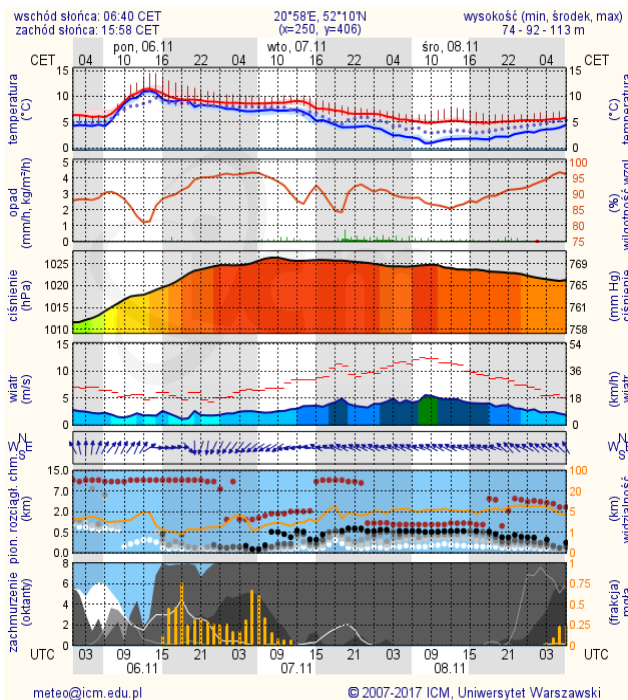
Ostrzeżenia HYDRO

BRAK

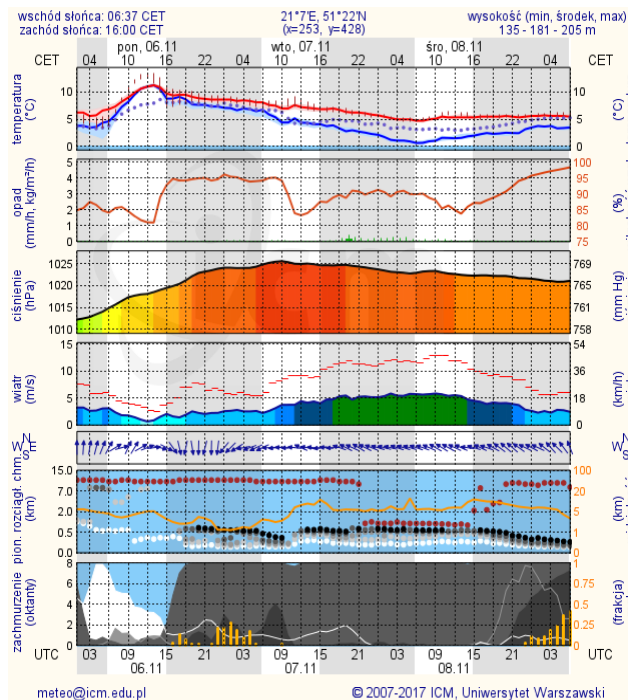
METEOROGRAMY

dla głównych miast województwa mazowieckiego:

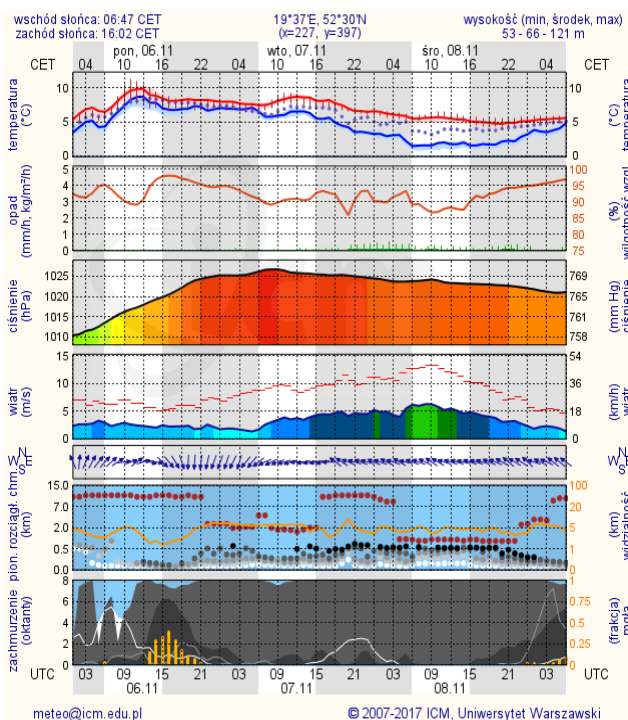
Warszawa



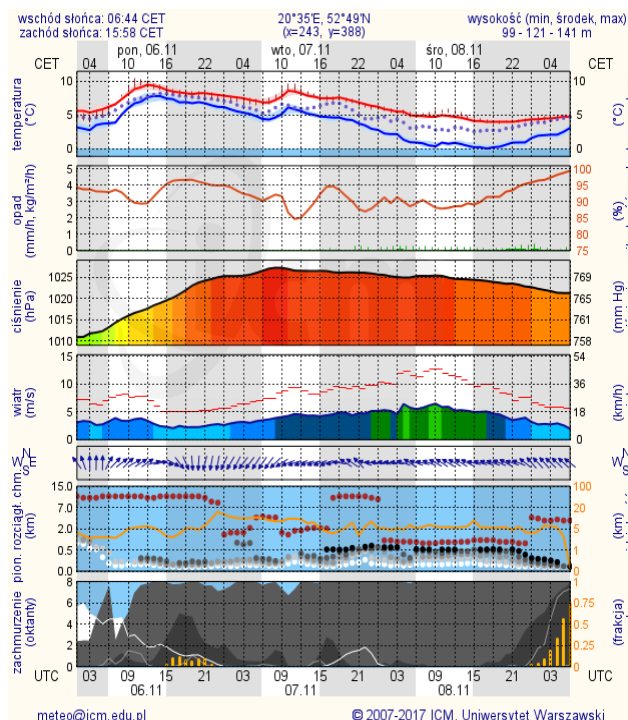
Radom



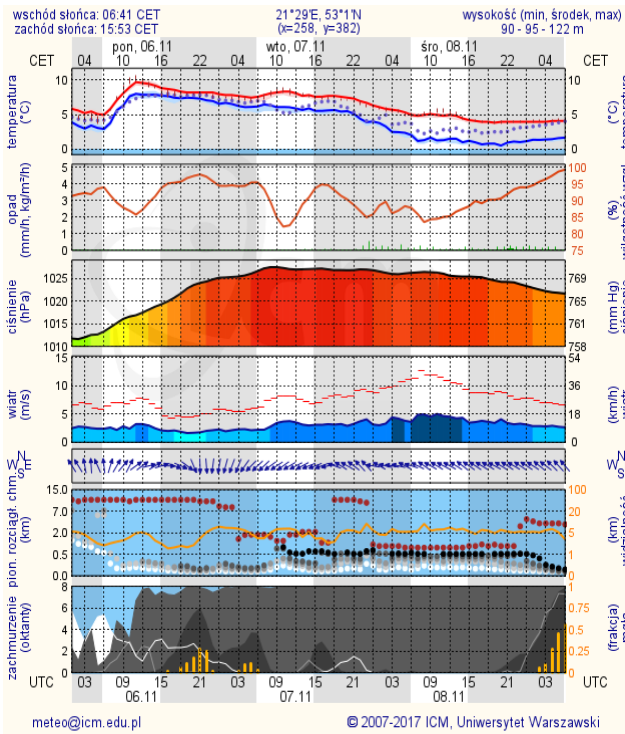
Płock



Ciechanów



Ostrołęka



Siedlce

