

BIULETYN INFORMACYJNY NR 302/2017

za okres od 29.10.2017 r. od godz. 7.00 do 30.10.2017 r. do godz. 7.00

poniedziałek, dnia 30.10.2017 r.

Najważniejsze zdarzenia z minionej doby



1. Orkan Grzegorz – interwencje straży pożarnej, uszkodzone linie energetyczne.

ZESTAWIENIE DANYCH STATYSTYCZNYCH

Za okres: 29 – 30.10.2017 r.

	KOMENDA STOŁECZNA POLICJI	W analizowanym okresie	Od początku roku
	1) Odnotowano wypadków	4	2185
	2) Ofiary śmiertelne w wypadkach drogowych/ kolejowych/ lotniczych	0/0/0	122/14/2
	3) Osoby ranne w wypadkach drogowych/kolejowych/lotniczych	4/0/0	2543/10/3
	4) Utonięcia /wychłodzenia	0/0	16/7
	KOMENDA WOJEWÓDZKA POLICJI	W analizowanym okresie	Od początku roku
	1) Odnotowano wypadków	8	1834
	2) Ofiary śmiertelne w wypadkach drogowych/ kolejowych/ lotniczych	1/0/0	192/8/2
	3) Osoby ranne w wypadkach drogowych/kolejowych/lotniczych	12/0/0	2289/4/2
	4) Utonięcia/wychłodzenia	0/0	26/2
	KOMENDA WOJEWÓDZKA PAŃSTWOWEJ STRAŻY POŻARNEJ	W analizowanym okresie	Od początku roku
	1) Liczba pożarów	20	14400
	2) Ofiary śmiertelne w pożarach/zaczadzenia	0/0	42/5
	3) Osoby ranne w pożarach/zatrute, CO	0/0	304/8
	NADWIŚLAŃSKI ODDZIAŁ STRAŻY GRANICZNEJ	W dniu 29.10.2017	Od 01.01.2017
	1) Ruch graniczny: schengen/non-schengen	33120/19405	11020321/5435105
	2) Złożone wnioski o nadanie statusu uchodźcy	0	660
	3) Cudzoziemcy, którym odmówiono wjazdu do RP/zatrzymano	5/0	540/1224

WYKAZ ZGROMADZEŃ PUBLICZNYCH, IMPREZ MASOWYCH I INNYCH WYDARZEŃ w dniu 30.10.2017 r.

Godziny imprezy	Rodzaj imprezy	Miejsce/Trasa	Organizator	Liczba osób	Uwagi
00.00-24.00	zgromadzenie	ul. Matejki, teren skweru François Mitterranda oraz chodnik pomiędzy skwerem François Mitterranda, a skrzyżowaniem ulicy Matejki z ulicą Wiejską (strona południowa)	osoba prywatna	2-20	postępowanie uproszczone / bdb
06.00-10.00 10.00-22.00	zgromadzenie	Al. Ujazdowskie 1/3, przed Kancelarią Prezesa Rady Ministrów	osoby prywatna	10-15	postępowanie uproszczone / promowanie wartości demokratycznych
14.00-16.00	zgromadzenie	ul. Wiejska 4/6/8, przed pomnikiem Polskiego Państwa Podziemnego i Armii Krajowej	osoba prywatna	30	postępowanie uproszczone / obrona cywilizacji łańskiejskiej

ASF – AFRYKAŃSKI POMÓR ŚWIŃ	
Ogniska ASF trzody chlewnej	Liczba ognisk
	8
Przypadki ASF dzików	Liczba przypadków
	70

Na chwilę obecną powołano **240** komisji do spraw szacowania szkód w gospodarstwach rolnych i działach specjalnych produkcji rolnej, w których wystąpiły szkody spowodowane przez niekorzystne zjawiska atmosferyczne. (załącznik – stan na 27.10.2017 r.)

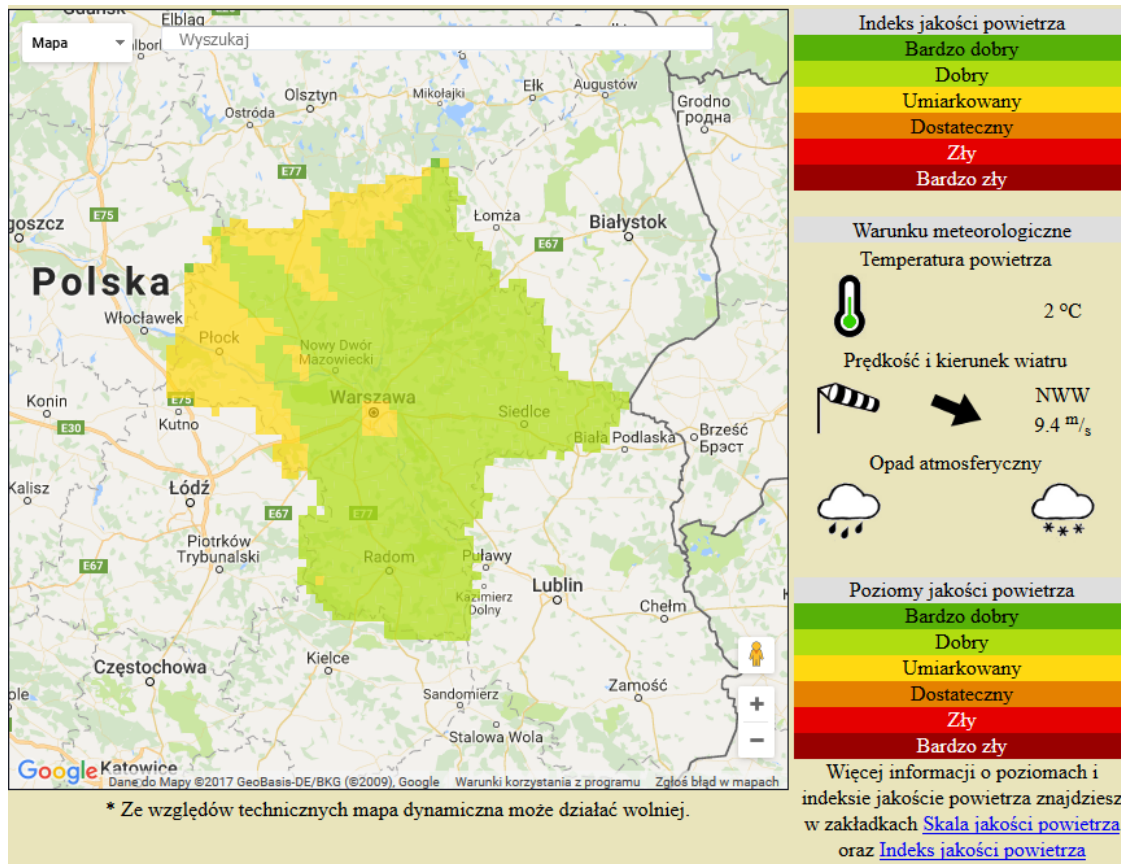
JAKOŚĆ POWIETRZA

Wyniki pomiarów zanieczyszczeń powietrza za minioną dobę [w µg/m³] na automatycznych stacjach WIOŚ w Warszawie

Wybierz datę: Zestawienie dobowe (średnie)- Stacje automatyczne

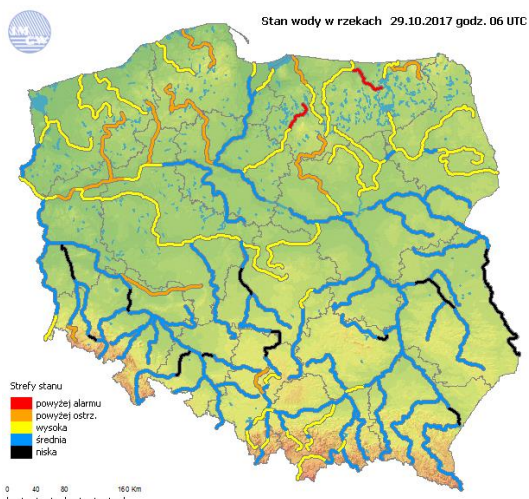
Stacja	Pomiar	PM10 [µg/m ³]	PM2.5 [µg/m ³]	O ₃ [µg/m ³]		NO ₂ [µg/m ³]	SO ₂ [µg/m ³]	CO [µg/m ³]		C ₆ H ₆ [µg/m ³]
		Pył zawieszony PM10 S24h	Pył zawieszony PM 2.5 S24h	S24h	S8max	Dwutlenek azotu S24h	Dwutlenek siarki S24h	Tlenek węgla S24h	S8max	Benzen S24h
Belsk-IGFPAN				57.4	70.4	3.4	0.3	168	186	
Granica-KPN				48.6	55.9	8.8	2.4			
Guty Duże				62	71.6	1.7	0.9			
Konstancin-Jeziorna		7.1	5.7	57.2	68.7	5.5	17.9	256	275	0.3
Legionowo-Zegrzyńska			3.8	53.2	61.6	6.7	5.9			
Otwock-Brzozowa			4.3	44.3	60.6	11.3	0.7	390	418	
Piastów-Pułaskiego			8.9	52.6	62.7	8.1				
Płock-Gimnazjum				51.9	58.8	5.1	8.8	6	15	0.5
Płock-Reja		7.3	5.7	57.1	63.5	7.9	7.3	392	421	0.6
Radom-Tochtermana		10.1	7.6	50.6	59.9	7.8	0.6	327	340	0.3
Siedlce-Konarskiego		5.5	5.3							
Warszawa-Komunikacyjna		7.3	6.2			0.4		408	495	0.7
Warszawa-Marszałkowska		6	5.4			13.1		115	151	
Warszawa-Podlesna				51.8	61.9					
Warszawa-Targówek		12.3		44.2	52.6	13.6	5.1			
Warszawa-Ursynów		7.1	5.7	53.6	61.6	9.5	6.2			
Żyrardów-Roosevelta		9	6.9							

PROGNOZA JAKOŚCI POWIETRZA NA DZIŚ

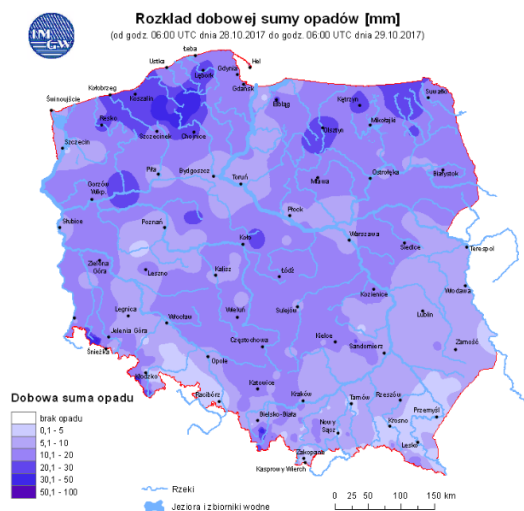


INFORMACJE HYDROLOGICZNO - METEOROLOGICZNE

Stan wody w rzekach



Rozkład dobowej sumy opadów

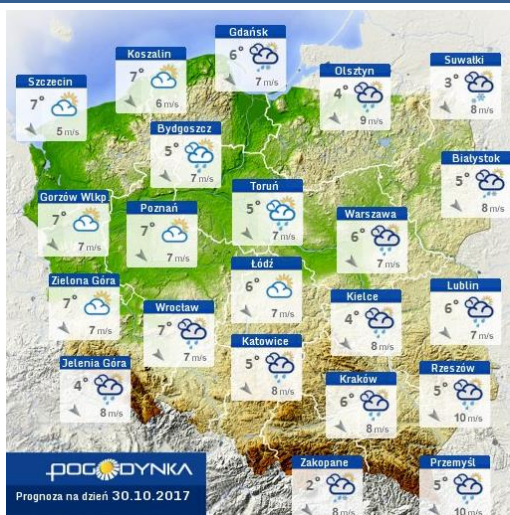


WOJEWÓDZKIE CENTRUM ZARZĄDZANIA KRYZYSOWEGO

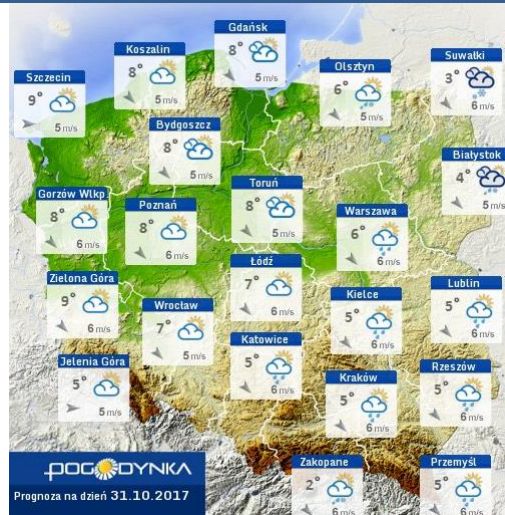
Plac Bankowy 3/5, 00-950 Warszawa, tel.: (22) 595-13-00; 595-13-01; 987; fax.: (22) 620-19-40; 695-63-53;

www.mazowieckie.pl

Prognoza pogody dla Polski na dziś



Prognoza pogody dla Polski na jutro



Ostrzeżenia METEO

1

ZMIANA OSTRZEŻENIA Nr 72

• Silny wiatr/1



Obszar: województwo mazowieckie

Ważność: od 2017-10-29 18:30:00 do 2017-10-30 21:00:00

Przebieg: Prognozuje się wystąpienie silnego wiatru o średniej prędkości od 35 km/h do 50 km/h, z porywami do 90 km/h, z północnego zachodu.

Prawdopodobieństwo: 90% (Silny wiatr)

Uwagi: Zmiana dotyczy ważności ostrzeżenia - przedłużenie.

Czas wydania: 2017-10-29 18:10:00

Synoptryk IMGW-PIB: Mariusz Cebula

Biuro: Biuro Prognoz Meteorologicznych i Komercyjnych w Warszawie

Ostrzeżenia HYDRO

BRAK

ALARMY/POGOTOWIA PRZECIWPOWODZIOWE

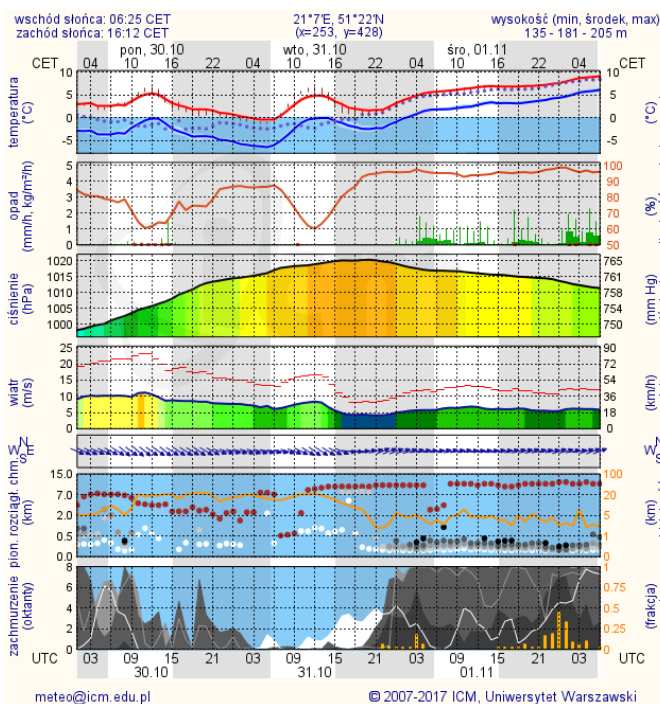
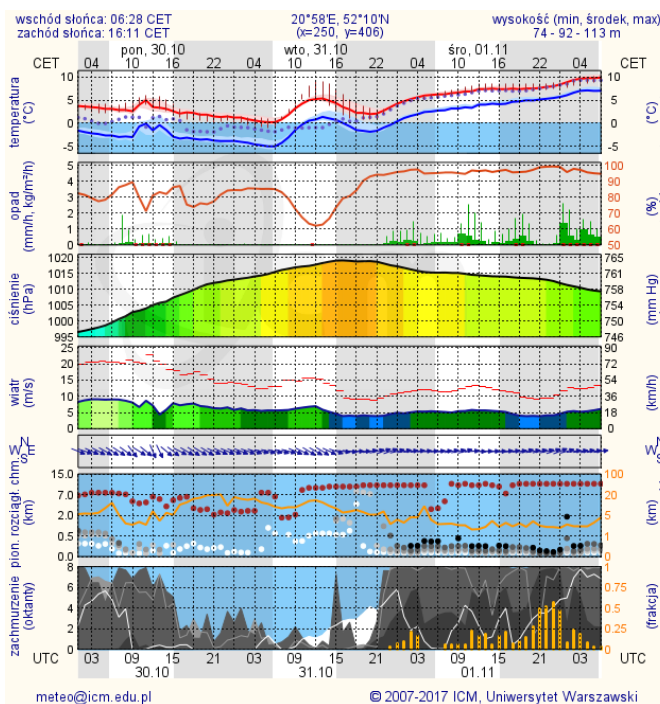
Nazwa organu ogłaszającego i odwołującego	Obszar obowiązywania	Pogotowie/alarm przeciwpowodziowy	Data i godzina wprowadzenia	Data i godzina odwołania
Wójt Gminy Sochocin	gmina Sochocin	Pogotowie	12.10.2017 od godz. 13.00	Obowiązuje

METEOROGRAMY

dla głównych miast województwa mazowieckiego:

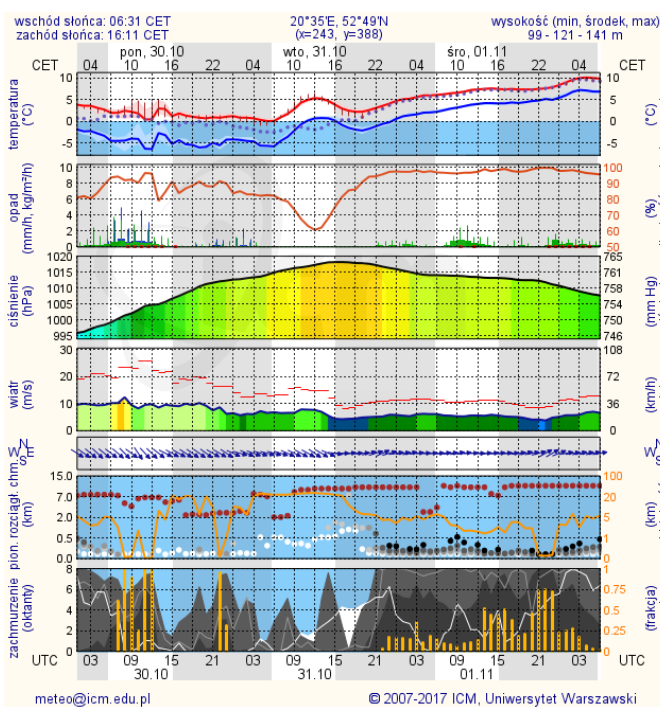
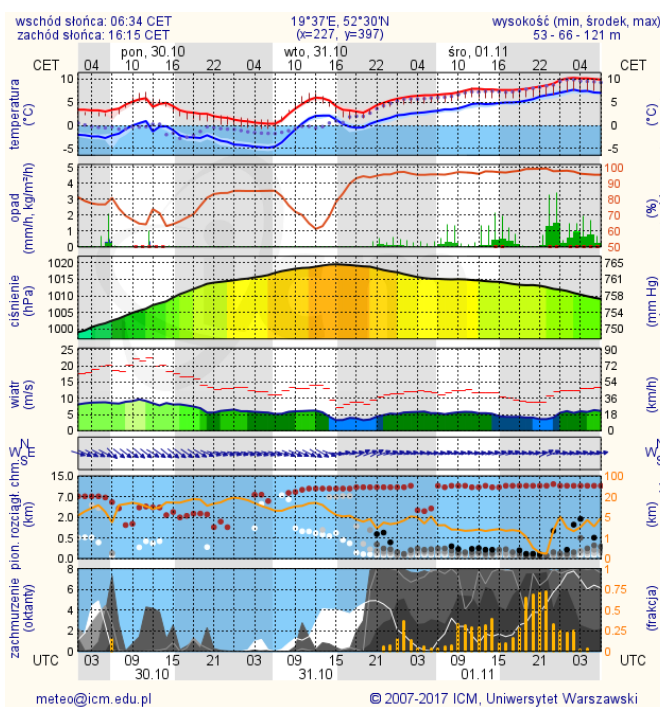
Warszawa

Radom

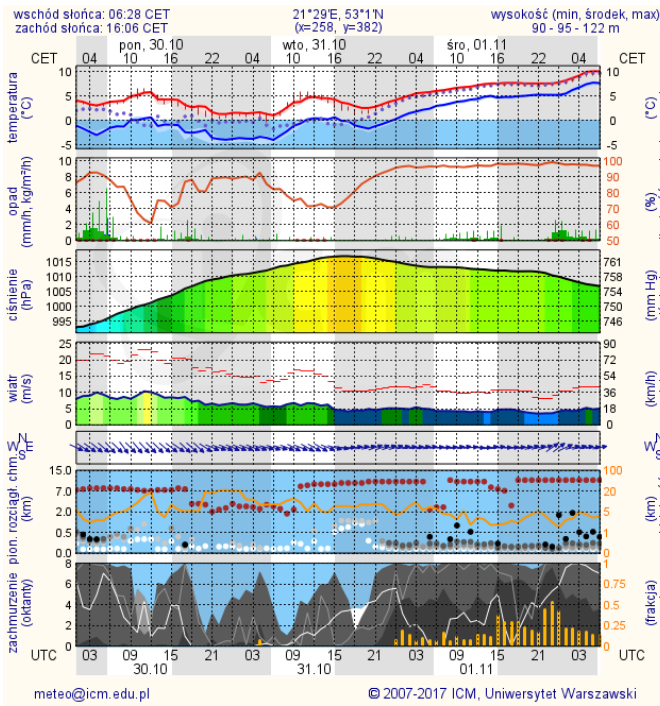


Płock

Ciechanów



Ostrołęka



Siedlce

