

## BIULETYN INFORMACYJNY NR 299/2017

za okres od 25.10.2017 r. od godz. 7.00 do 26.10.2017 r. do godz. 7.00

piątek, dnia 27.10.2017 r.

### Najważniejsze zdarzenia z minionej doby



1. m. Laskowice, gm. Korczew, pow. siedlecki - 70 przypadek ASF u dzików na terenie woj. mazowieckiego.

### ZESTAWIENIE DANYCH STATYSTYCZNYCH

Za okres: 26 – 27.10.2017 r.

	<b>KOMENDA STOŁECZNA POLICJI</b>	<b>W analizowanym okresie</b>	<b>Od początku roku</b>
	1) Odnotowano wypadków	10	2166
	2) Ofiary śmiertelne w wypadkach drogowych/ kolejowych/ lotniczych	0/0/0	119/14/2
	3) Osoby ranne w wypadkach drogowych/kolejowych/lotniczych	18/0/0	2526/10/3
	4) Utonięcia /wychłodzenia	0/0	16/7
	<b>KOMENDA WOJEWÓDZKA POLICJI</b>	<b>W analizowanym okresie</b>	<b>Od początku roku</b>
	1) Odnotowano wypadków	6	1816
	2) Ofiary śmiertelne w wypadkach drogowych/ kolejowych/ lotniczych	1/0/0	191/8/2
	3) Osoby ranne w wypadkach drogowych/kolejowych/lotniczych	6/0/0	2268/4/2
	4) Utonięcia/wychłodzenia	0/0	25/2
	<b>KOMENDA WOJEWÓDZKA PAŃSTWOWEJ STRAŻY POŻARNEJ</b>	<b>W analizowanym okresie</b>	<b>Od początku roku</b>
	1) Liczba pożarów	14	14321
	2) Ofiary śmiertelne w pożarach/zaczadzenia	0/0	41/5
	3) Osoby ranne w pożarach/zatrute, CO	0/0	302/8
	<b>NADWIŚLAŃSKI ODDZIAŁ STRAŻY GRANICZNEJ</b>	<b>W dniu 26.10.2017</b>	<b>Od 01.01.2017</b>
	1) Ruch graniczny: schengen/non-schengen	39619/19818	10916201/5379809
	2) Złożone wnioski o nadanie statusu uchodźcy	6	659
	3) Cudzoziemcy, którym odmówiono wjazdu do RP/zatrzymano	0/4	531/1211

## WYKAZ ZGROMADZEŃ PUBLICZNYCH, IMPREZ MASOWYCH I INNYCH WYDARZEŃ w dniu 27.10.2017 r.

Godziny imprezy	Rodzaj imprezy	Miejsce/Trasa	Organizator	Liczba osób	Uwagi
00.00-24.00	zgromadzenie	ul. Matejki, teren skweru Francois Mitterranda oraz chodnik pomiędzy skwerem Francois Mitterranda, a skrzyżowaniem ulicy Matejki z ulicą Wiejską (strona południowa)	osoba prywatna	2-20	postępowanie uproszczone / bdb

ASF – AFRYKAŃSKI POMÓR ŚWIŃ	
Ogniska ASF trzody chlewnej	Liczba ognisk
	8
Przypadki ASF dzików	Liczba przypadków
	70

Na chwilę obecną powołano **240** komisji do spraw szacowania szkód w gospodarstwach rolnych i działach specjalnych produkcji rolnej, w których wystąpiły szkody spowodowane przez niekorzystne zjawiska atmosferyczne. (załącznik – stan na 26.10.2017 r.)

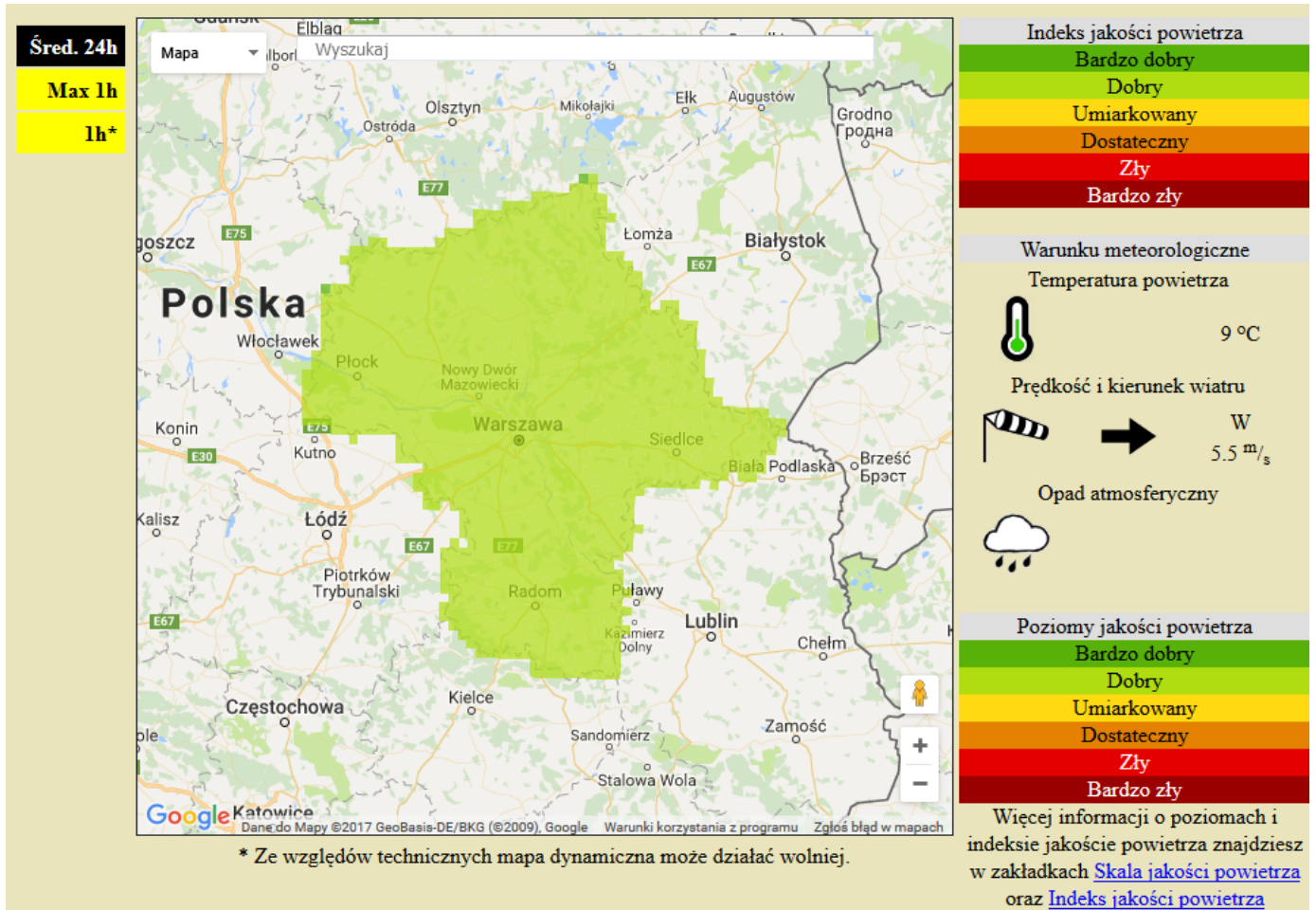
## JAKOŚĆ POWIETRZA

### Wyniki pomiarów zanieczyszczeń powietrza za minioną dobę [w µg/m<sup>3</sup>] na automatycznych stacjach WIOŚ w Warszawie

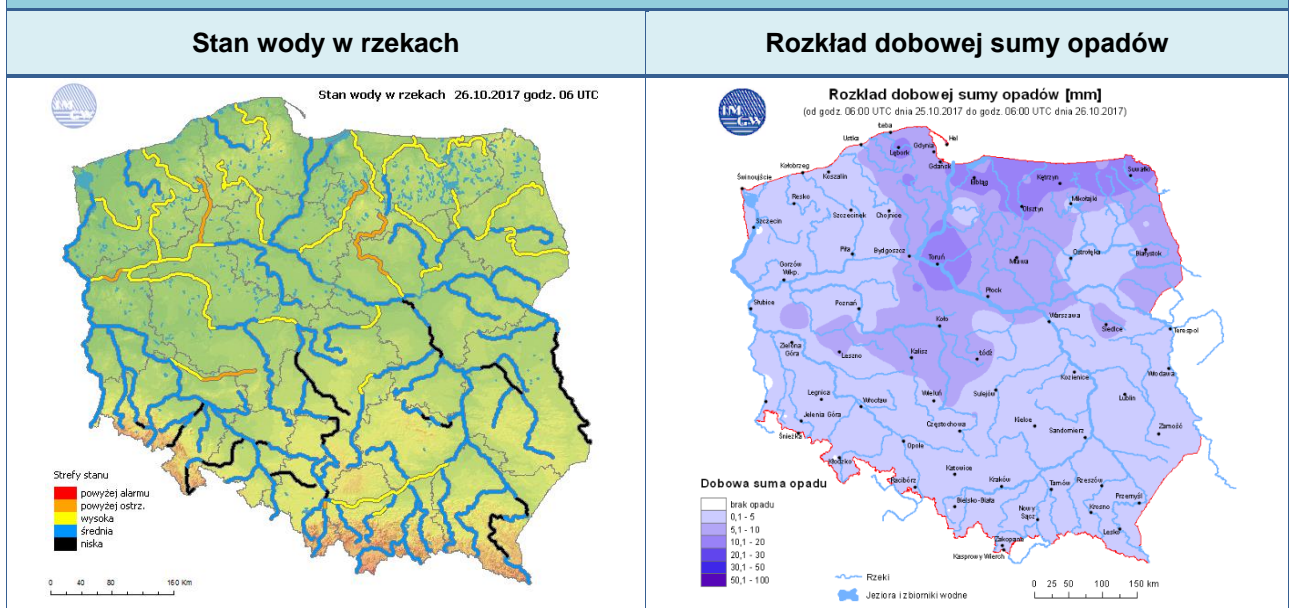
Wybierz datę:   Zestawienie dobowe (średnie)- Stacje automatyczne

Stacja	Pomiary	PM10 [µg/m <sup>3</sup> ]	PM2.5 [µg/m <sup>3</sup> ]	O <sub>3</sub> [µg/m <sup>3</sup> ]		NO <sub>2</sub> [µg/m <sup>3</sup> ]	SO <sub>2</sub> [µg/m <sup>3</sup> ]	CO [µg/m <sup>3</sup> ]		C <sub>6</sub> H <sub>6</sub> [µg/m <sup>3</sup> ]
		Pył zawieszony PM10 S24h	Pył zawieszony PM 2.5 S24h	S24h	S8max	Dwutlenek azotu S24h	Dwutlenek siarki S24h	Tlenek węgla S24h	S8max	Benzen S24h
Belsk-IGFPAN				50.4	57.2	6.2	0.8	181	330	
Granica-KPN				36.3	39.4	12.6	2.7			
Guty Duże				55.8	59.6	2.8	1.2			
Konstancin-Jeziorna	16.2	11	49	52.6	10.4	12.6	288	437	0.7	
Legionowo-Zegrzyńska		7.4	43.3	48.9	12.8	2.4				
Otwock-Brzozowa		10.2	35.8	43.1	14.2	1.5	392	650		
Piastów-Pułaskiego		11.6	39.9	42.3	16.4	7.2				
Płock-Gimnazjum			44.3	48.8	10.2	0.7	227	357	0.2	
Płock-Reja	14.4	9.8	46.2	53.1	11.5	1.3	407	555	0.3	
Radom-Tochtermana	22.2	14.9	34	42.1	19.2	1.8	366	505	0.4	
Siedlce-Konarskiego	16.7	13.7								
Warszawa-Komunikacyjna	24.5	17.4			16.8		509	856	1	
Warszawa-Marszałkowska	21.3	16.4			22.5		294	745		
Warszawa-Podleśna										
Warszawa-Targówek	16.6		27.4	31.5	27.4	15.4				
Warszawa-Ursynów	21.1	14	41.2	44	21	4.8				
Żyrardów-Roosevelta	16.6	11								

## PROGNOZA JAKOŚCI POWIETRZA NA DZIŚ



## INFORMACJE HYDROLOGICZNO - METEOROLOGICZNE



### Prognoza pogody dla Polski na dziś



### Prognoza pogody dla Polski na jutro



### Ostrzeżenia METEO

**BRAK**

### Ostrzeżenia HYDRO

**BRAK**

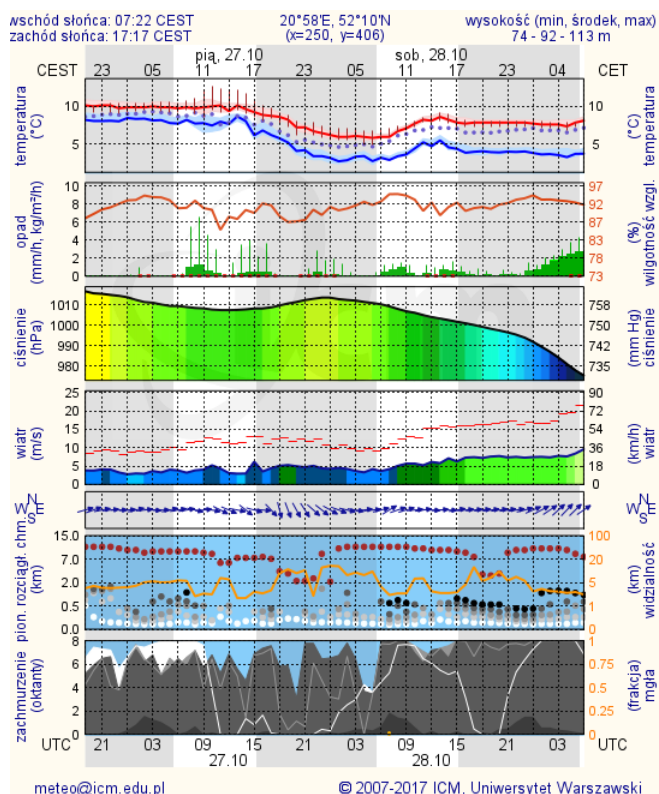
### ALARMY/POGOTOWIA PRZECIWPOWODZIOWE

Nazwa organu ogłaszającego i odwołującego	Obszar obowiązywania	Pogotowie/alarm przeciwpowodziowy	Data i godzina wprowadzenia	Data i godzina odwołania
Wójt Gminy Sochocin	gmina Sochocin	Pogotowie	12.10.2017 od godz. 13.00	Obowiązuje

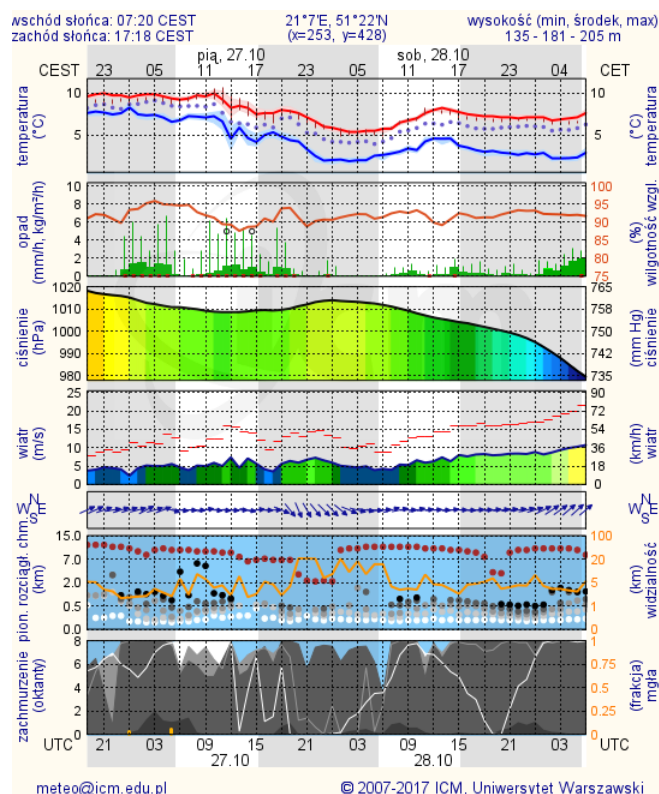
# METEOROGRAMY

## dla głównych miast województwa mazowieckiego:

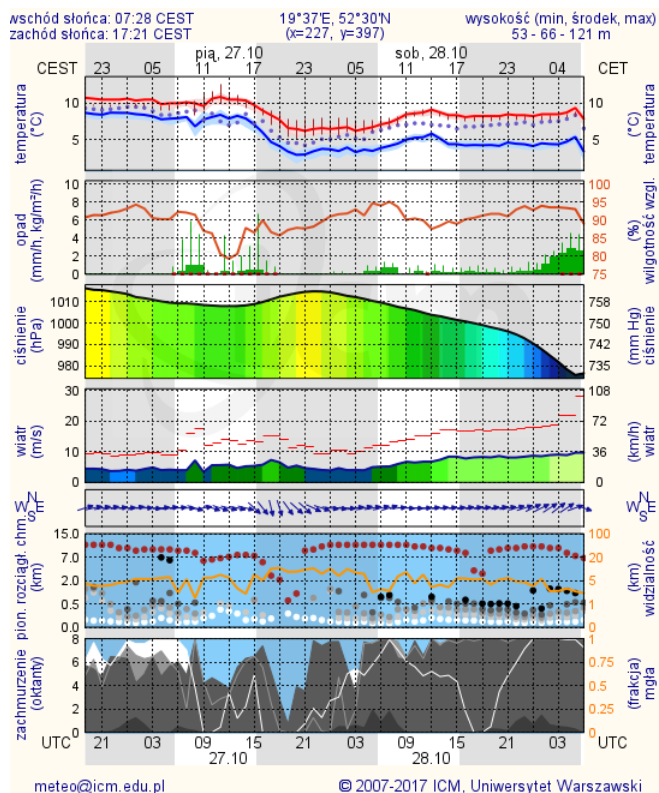
### Warszawa



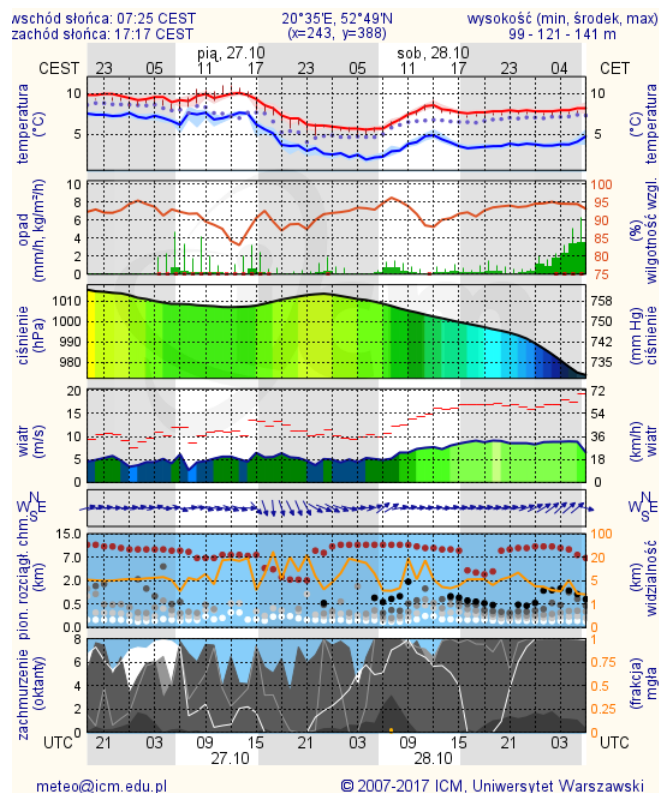
### Radom



### Płock

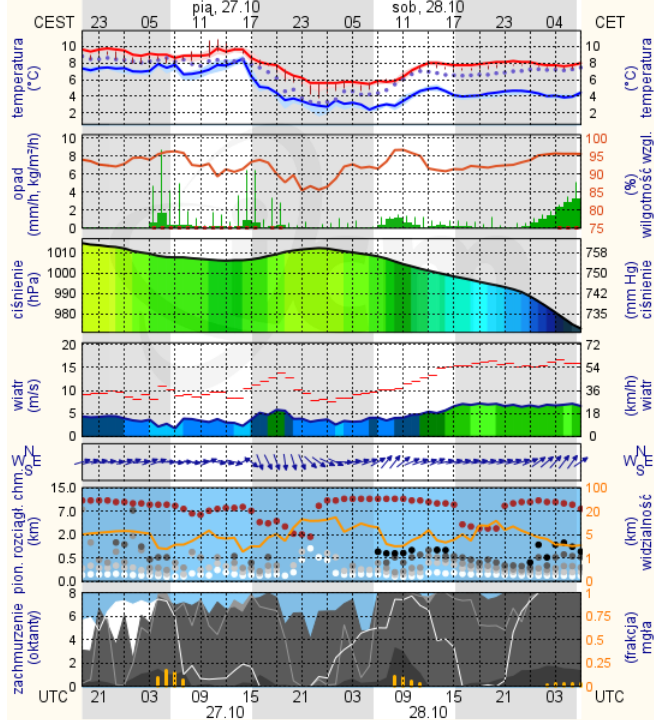


### Ciechanów



## Ostrołęka

wschód słońca: 07:22 CEST 21°29'E, 53°11'N wysokość (min, środek, max) 90 - 95 - 122 m  
zachód słońca: 17:12 CEST (x=258, y=382) sob. 28.10

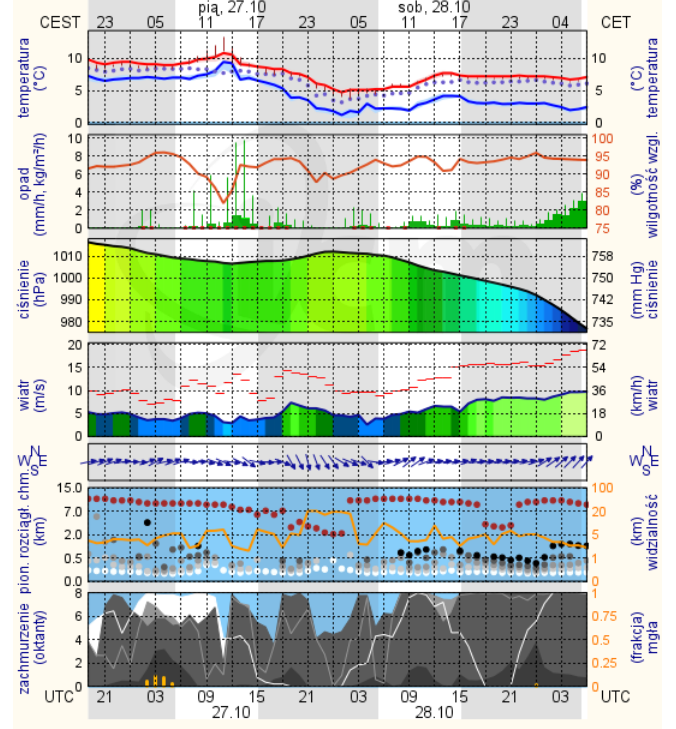


meteo@icm.edu.pl

© 2007-2017 ICM, Uniwersytet Warszawski

## Siedlce

wschód słońca: 07:17 CEST 22°12'E, 52°8'N wysokość (min, środek, max) 149 - 164 - 183 m  
zachód słońca: 17:12 CEST (x=271, y=406) sob. 28.10



meteo@icm.edu.pl

© 2007-2017 ICM, Uniwersytet Warszawski