

## BIULETYN INFORMACYJNY NR 298/2017

za okres od 25.10.2017 r. od godz. 7.00 do 26.10.2017 r. do godz. 7.00

czwartek, dnia 26.10.2017 r.

### Najważniejsze zdarzenia z minionej doby



1. Warszawa, ul. Gierymskiego – wybuch i pożar w mieszkaniu, jedna osoba lekko ranna.

### ZESTAWIENIE DANYCH STATYSTYCZNYCH

Za okres: 25 – 26.10.2017 r.

	<b>KOMENDA STOŁECZNA POLICJI</b>	<b>W analizowanym okresie</b>	<b>Od początku roku</b>
	1) Odnotowano wypadków	2	2156
	2) Ofiary śmiertelne w wypadkach drogowych/ kolejowych/ lotniczych	0/0/0	119/14/2
	3) Osoby ranne w wypadkach drogowych/kolejowych/lotniczych	2/0/0	2508/10/3
	4) Utonięcia /wychłodzenia	0/0	16/7
	<b>KOMENDA WOJEWÓDZKA POLICJI</b>	<b>W analizowanym okresie</b>	<b>Od początku roku</b>
	1) Odnotowano wypadków	4	1810
	2) Ofiary śmiertelne w wypadkach drogowych/ kolejowych/ lotniczych	0/0/0	190/8/2
	3) Osoby ranne w wypadkach drogowych/kolejowych/lotniczych	5/0/0	2262/4/2
	4) Utonięcia/wychłodzenia	0/0	25/2
	<b>KOMENDA WOJEWÓDZKA PAŃSTWOWEJ STRAŻY POŻARNEJ</b>	<b>W analizowanym okresie</b>	<b>Od początku roku</b>
	1) Liczba pożarów	16	14307
	2) Ofiary śmiertelne w pożarach/zaczadzenia	0/0	41/5
	3) Osoby ranne w pożarach/zatrute, CO	1/0	302/8
	<b>NADWIŚLAŃSKI ODDZIAŁ STRAŻY GRANICZNEJ</b>	<b>W dniu 25.10.2017</b>	<b>Od 01.01.2017</b>
	1) Ruch graniczny: schengen/non-schengen	37101/17405	10876582/5359991
	2) Złożone wnioski o nadanie statusu uchodźcy	1	653
	3) Cudzoziemcy, którym odmówiono wjazdu do RP/zatrzymano	7/4	531/1207


**WYKAZ ZGROMADZEŃ PUBLICZNYCH, IMPREZ MASOWYCH I INNYCH WYDARZEŃ w dniu 26.10.2017 r.**

Godziny imprezy	Rodzaj imprezy	Miejsce/Trasa	Organizator	Liczba osób	Uwagi
całodobowo	zgromadzenie	ul. Matejki, teren skweru François Mitterranda oraz chodnik pomiędzy skwerem François Mitterranda, a skrzyżowaniem ulicy Matejki z ulicą Wiejską (strona południowa)	osoba prywatna	2-20	postępowanie uproszczone / bdb
10.00-12.00	zgromadzenie	Al. Ujazdowskie 1/3, przed Kancelarią Prezesa Rady Ministrów	osoby prywatna	15	postępowanie uproszczone / promowanie wartości demokratycznych

ASF – AFRYKAŃSKI POMÓR ŚWIŃ	
Ogniska ASF trzody chlewnej	Liczba ognisk
	<b>8</b>
Przypadki ASF dzików	Liczba przypadków
	<b>69</b>

Na chwilę obecną powołano **240** komisji do spraw szacowania szkód w gospodarstwach rolnych i działach specjalnych produkcji rolnej, w których wystąpiły szkody spowodowane przez niekorzystne zjawiska atmosferyczne. (załącznik)

**JAKOŚĆ POWIETRZA**
**Wyniki pomiarów zanieczyszczeń powietrza za minioną dobę [w µg/m³] na automatycznych stacjach WIOŚ w Warszawie**

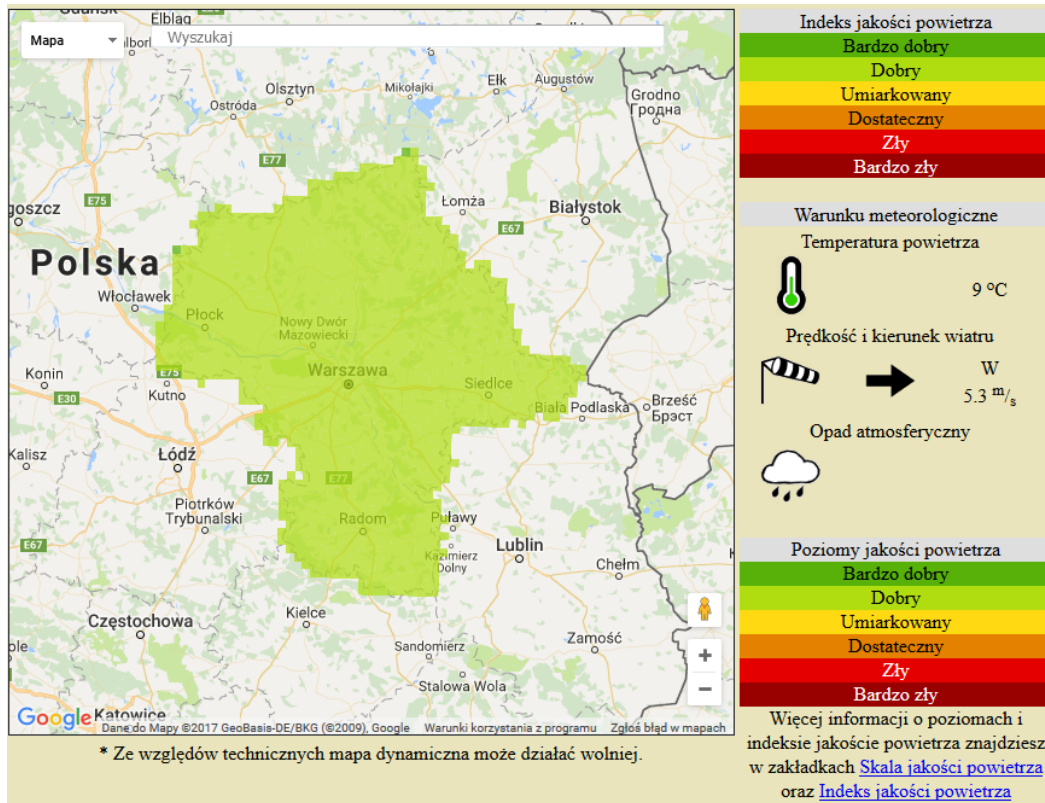
 Wybierz datę:   Zestawienie dobowe (maxima)- Stacje automatyczne

Stacja	Pomiar	PM10 [µg/m³]	PM2.5 [µg/m³]	O <sub>3</sub> [µg/m³]	NO <sub>2</sub> [µg/m³]	SO <sub>2</sub> [µg/m³]	CO [µg/m³]	C <sub>6</sub> H <sub>6</sub> [µg/m³]
		<i>Pyl zawieszony PM10</i> S1h <sub>max</sub>	<i>Pyl zawieszony PM 2.5</i> S1h <sub>max</sub>	<i>Ozon</i> S1h <sub>max</sub>	<i>Dwutlenek azotu</i> S1h <sub>max</sub>	<i>Dwutlenek siarki</i> S1h <sub>max</sub>	<i>Tlenek węgla</i> S1h <sub>max</sub>	<i>Benzen</i> S1h <sub>max</sub>
Belsk-IGFPAN				28.3	22.3	1.7	394	
Granica-KPN				32.1	30.7	3.4		
Guty Duże				34.5	20.3	2.9		
Konstancin-Jeziorna		39	28.9	29	21.8	14.6	520	2.4
Legionowo-Zegrzyńska			25	29.8	32.4	4.4		
Otwock-Brzozowa			32	29.2	14.4	6.1	505	
Piastów-Pułaskiego			27.1	31.4	32.6	8.5		
Płock-Gimnazjum				36.2	33.6	4	515	4
Płock-Reja		36	28.4	39.8	37.1	2.3	747	1.9
Radom-Tochtermana		45.2	34.8	24.6	30.3	2.7	578	1.5
Siedlce-Konarskiego		29.7	29					
Warszawa-Komunikacyjna		231.5	205.5		75.1		1095	4.5
Warszawa-Marszałkowska		44	40.7		38.6		832	
Warszawa-Podleśna								
Warszawa-Targówek		40.4		33.4	36.2	5.3		
Warszawa-Ursynów		41.7	30.5	40.5	35.3	4.3		
Żyrardów-Roosevelta		41.3	32.6					

WOJEWÓDZKIE CENTRUM ZARZĄDZANIA KRYZYSOWEGO

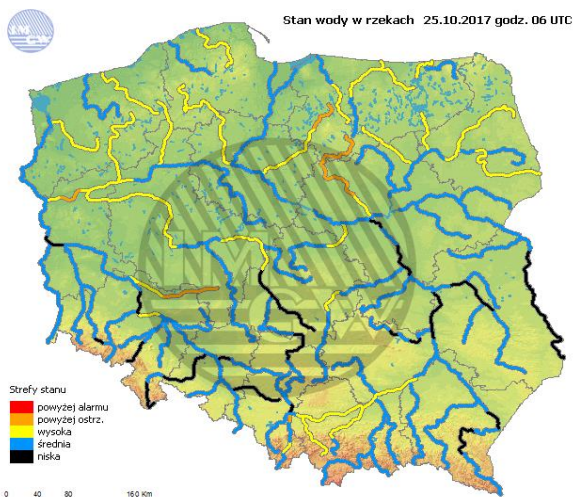
 Plac Bankowy 3/5, 00-950 Warszawa, tel.: (22) 595-13-00; 595-13-01; 987; fax.: (22) 620-19-40; 695-63-53; [www.mazowieckie.pl](http://www.mazowieckie.pl)

## PROGNOZA JAKOŚCI POWIETRZA NA DZIŚ

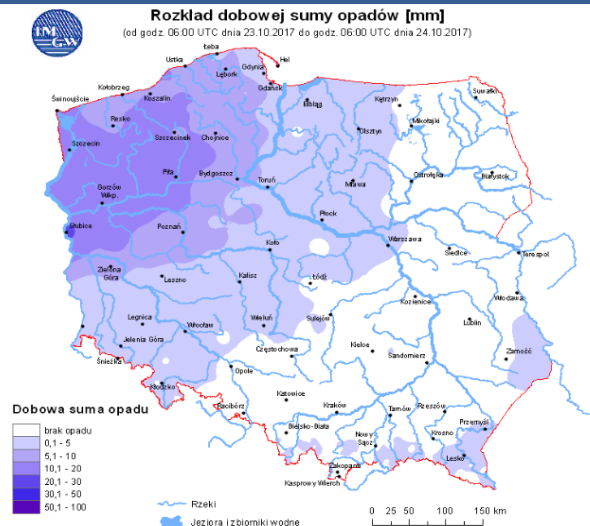


## INFORMACJE HYDROLOGICZNO - METEOROLOGICZNE

### Stan wody w rzekach



### Rozkład dobowej sumy opadów



### Prognoza pogody dla Polski na dziś



### Prognoza pogody dla Polski na jutro



### Ostrzeżenia METEO

**BRAK**

### Ostrzeżenia HYDRO

**BRAK**

### ALARMY/POGOTOWIA PRZECIWPOWODZIOWE

Nazwa organu ogłaszającego i odwołującego	Obszar obowiązywania	Pogotowie/alarm przeciwpowodziowy	Data i godzina wprowadzenia	Data i godzina odwołania
Wójt Gminy Sochocin	gmina Sochocin	Pogotowie	12.10.2017 od godz. 13.00	Obowiązuje

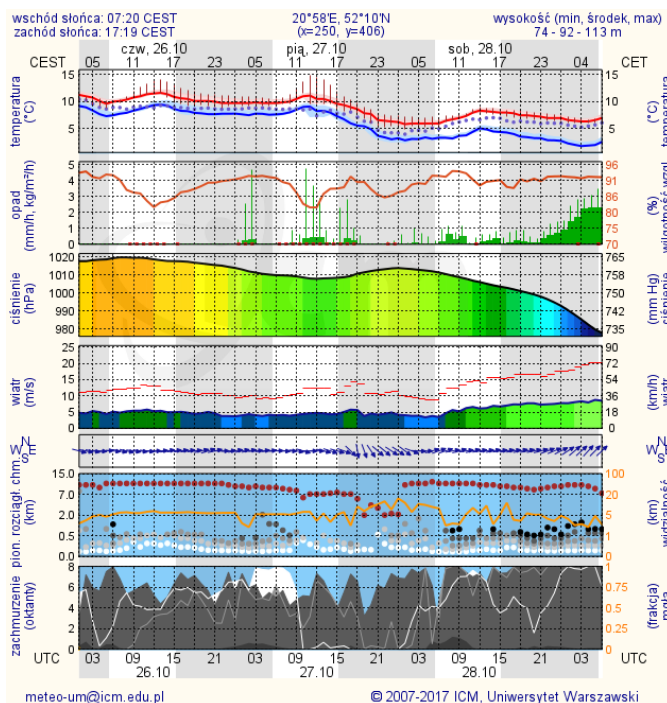
# METEOROGRAMY

## dla głównych miast województwa mazowieckiego:

### Warszawa

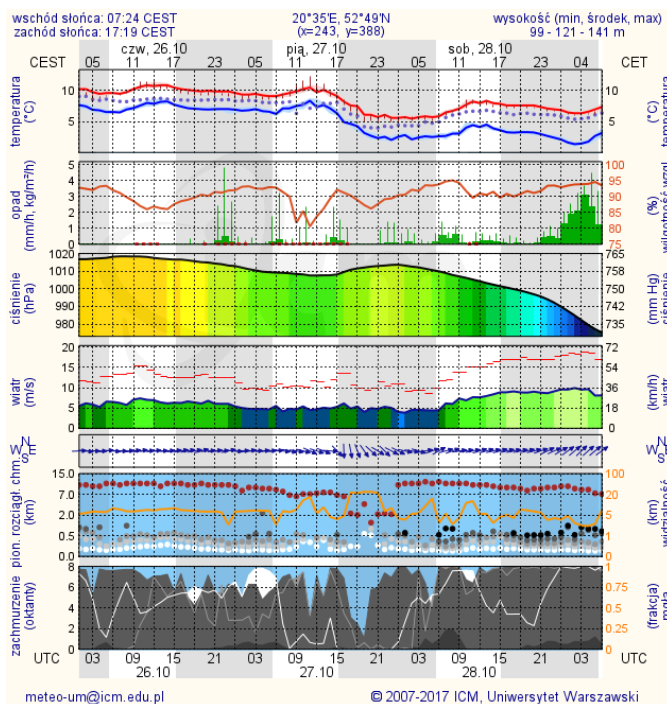
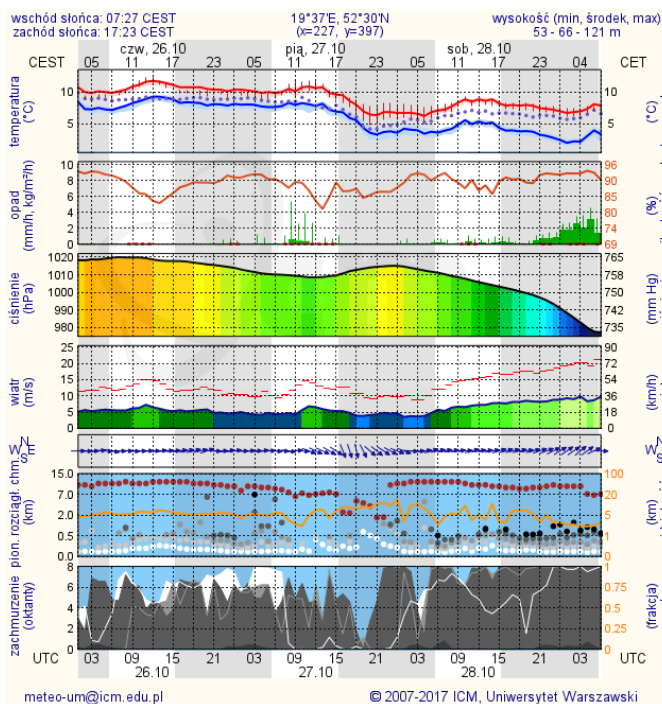
### Radom

1

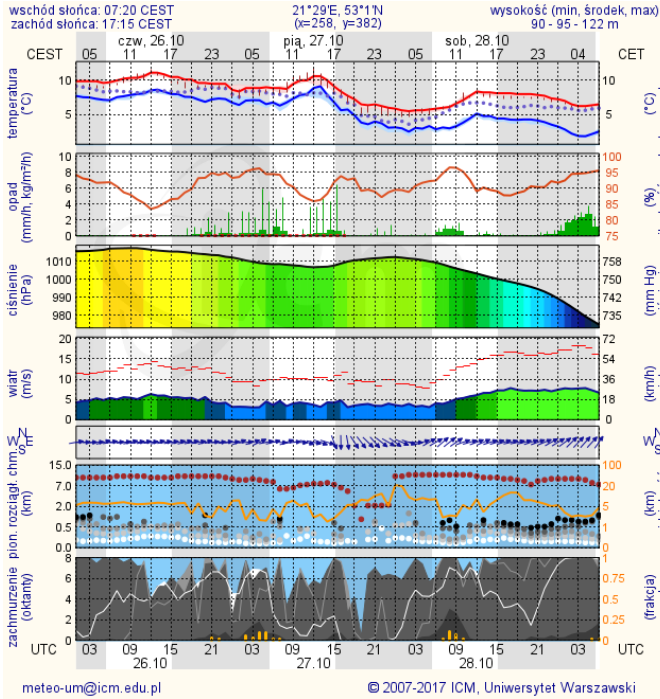


### Płock

### Ciechanów



## Ostrołęka



## Siedlce

