

BIULETYN INFORMACYJNY NR 292/2017

za okres od 19.10.2017 r. od godz. 7.00 do 20.10.2017 r. do godz. 7.00

piątek, dnia 20.10.2017 r.

Najważniejsze zdarzenia z minionej doby



1. m. Piotrowice (pow. otwocki) - zderzenie dwóch pojazdów, jedna ofiara śmiertelna.
2. Warszawa, ul. Kujawska 3 - ewakuacja 13 mieszkańców.
3. PKP Warszawa Wawer – potrącenie przez pociąg osoby ze skutkiem śmiertelnym.

ZESTAWIENIE DANYCH STATYSTYCZNYCH Za okres: 19 – 20.10.2017 r.

	KOMENDA STOŁECZNA POLICJI	W analizowanym okresie	Od początku roku
	1) Odnotowano wypadków	14	2110
	2) Ofiary śmiertelne w wypadkach drogowych/ kolejowych/ lotniczych	1/0/0	116/13/2
	3) Osoby ranne w wypadkach drogowych/kolejowych/lotniczych	18/0/0	2459/9/3
	4) Utonięcia /wychłodzenia	0/0	15/7
	KOMENDA WOJEWÓDZKA POLICJI	W analizowanym okresie	Od początku roku
	1) Odnotowano wypadków	6	1767
	2) Ofiary śmiertelne w wypadkach drogowych/ kolejowych/ lotniczych	0/0/0	183/7/2
	3) Osoby ranne w wypadkach drogowych/kolejowych/lotniczych	5/0/0	2211/4/2
	4) Utonięcia/wychłodzenia	0/0	25/2
	KOMENDA WOJEWÓDZKA PAŃSTWOWEJ STRAŻY POŻARNEJ	W analizowanym okresie	Od początku roku
	1) Liczba pożarów	23	14151
	2) Ofiary śmiertelne w pożarach/zaczadzenia	0/0	41/5
	3) Osoby ranne w pożarach/zatrute, CO	1/0	298/8
	NADWIŚLAŃSKI ODDZIAŁ STRAŻY GRANICZNEJ	W dniu 19.10.2017	Od 01.01.2017
	1) Ruch graniczny: schengen/non-schengen	37377/20051	10684298/5269647
	2) Złożone wnioski o nadanie statusu uchodźcy	3	646
	3) Cudzoziemcy, którym odmówiono wjazdu do RP/zatrzymano	1/8	510/1178

WYKAZ ZGROMADZEŃ PUBLICZNYCH, IMPREZ MASOWYCH I INNYCH WYDARZEŃ w dniu 20.10.2017 r.


Godziny imprezy	Rodzaj imprezy	Miejsce/Trasa	Organizator	Liczba osób	Uwagi
06.00-12.00	zgromadzenie	Al. Ujazdowskie 1/3, przed Kancelarią Prezesa Rady Ministrów	osoba prywatna	10	postępowanie uproszczone / promowanie wartości demokratycznych
09.00-20.00	zgromadzenie	zbiórka Al. Ujazdowskie 1/3, przed siedzibą Prezesa Rady Ministrów, przemarsz chodnikami, przed gmach Sejmu RP przy ul. Wiejskiej 4/6/8, a następnie przed Pałac Prezydencki przy ul. Krakowskie Przedmieście 48/50	osoba prywatna	do 11	bojkot "KOD-u" - domaganie się reform od Rządu, Prezydenta
15.00-17.00	zgromadzenie	ul. Chałubińskiego 4/6, przed gmachem Ministerstwa Infrastruktury i Budownictwa	osoba prywatna	ok. 100	postępowanie uproszczone / bdb

ASF – AFRYKAŃSKI POMÓR ŚWIŃ	
Ogniska ASF trzody chlewnej	Liczba ognisk
	8
Przypadki ASF dzików	Liczba przypadków
	66

Na chwilę obecną powołano **234** komisji do spraw szacowania szkód w gospodarstwach rolnych i działach specjalnych produkcji rolnej, w których wystąpiły szkody spowodowane przez niekorzystne zjawiska atmosferyczne. (załącznik)

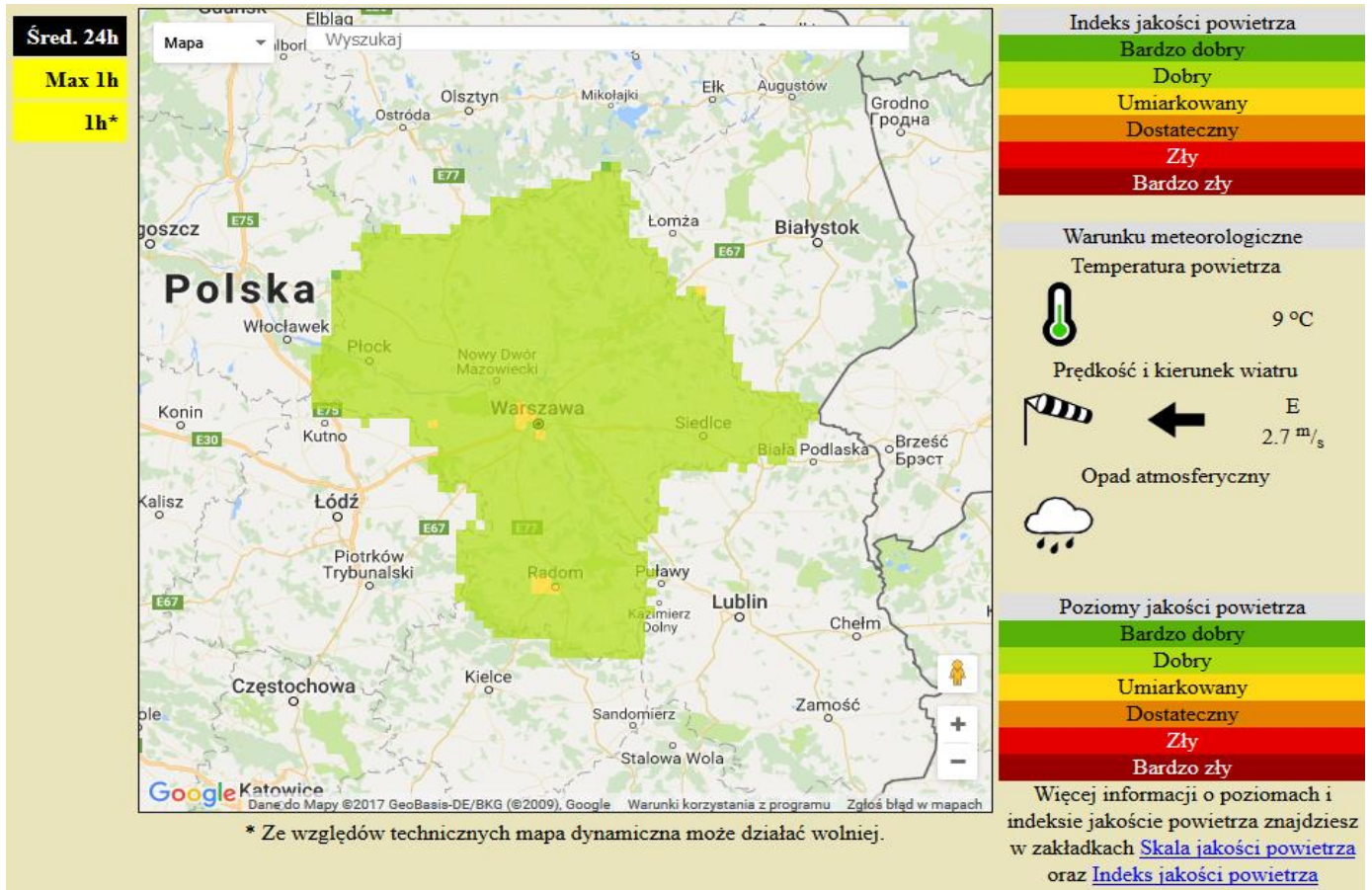
JAKOŚĆ POWIETRZA

Wyniki pomiarów zanieczyszczeń powietrza za minioną dobę [w µg/m³] na automatycznych stacjach WIOŚ w Warszawie

Wybierz datę: 2017-10-19, Cz  Zestawienie dobowe (średnie)- Stacje automatyczne

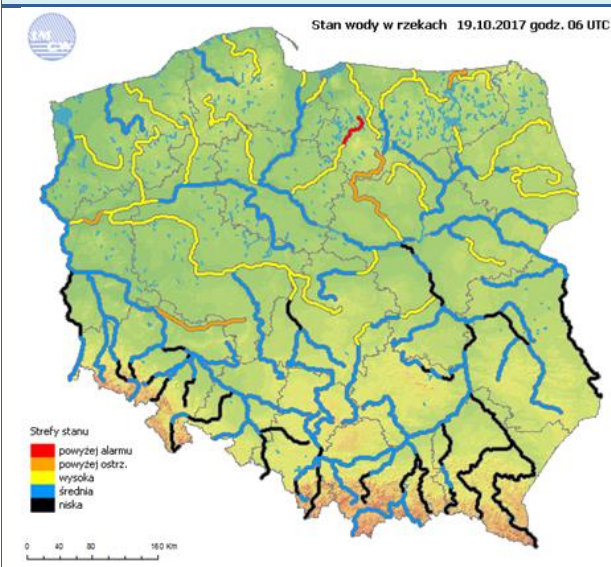
Pomiar Stacja	PM10 [µg/m ³]	PM2.5 [µg/m ³]	O ₃ [µg/m ³]		NO ₂ [µg/m ³]	SO ₂ [µg/m ³]	CO [µg/m ³]		C ₆ H ₆ [µg/m ³]
	Pył zawieszony PM10 S24h	Pył zawieszony PM 2.5 S24h	S24h	S8max	Dwutlenek azotu S24h	Dwutlenek siarki S24h	Tlenek węgla S24h	S8max	Benzen S24h
Belsk-IGFPAN			16.5	38.8	26.4	2.4	432	520	
Granica-KPN			13.6	25.8	10.4	2.5			
Guty Duże			39.4	50	5.4	1.3			
Konstancin-Jeziorna	62.7	40.7	4.3	21	20.3	1.4	547	1085	2.1
Legionowo-Zegrzyńska		24.5	19.8	31.2	15.5	1.9			
Otwock-Brzozowa		54.5	12.1	41.7	22.6	3.3	688	2067	
Piastów-Pułaskiego		31.6	8.4	17.9	38.9	7.7			
Płock-Gimnazjum			28.1	31.1	19.9	0.5	175	401	0.5
Płock-Reja	43	25.1	29.3	33.9	21.2	2.1	447	1002	0.8
Radom-Tochtermana	94	67.1	7.3	14.7	31.5	1.8	937	2130	2.6
Siedlce-Konarskiego	54.3	47							
Warszawa-Komunikacyjna	74	51			42.4		646	2347	2.1
Warszawa-Marszałkowska	78.3	56.5			39.4		893	1719	
Warszawa-Podlesna			12	25.8					
Warszawa-Targówek	49.1		9.6	22.3	31	1.3			
Warszawa-Ursynów	67	38.4	17.1	26.7	33.8	5.6			
Żyrardów-Roosevelta	87.9	56.1							

PROGNOZA JAKOŚCI POWIETRZA NA DZIŚ

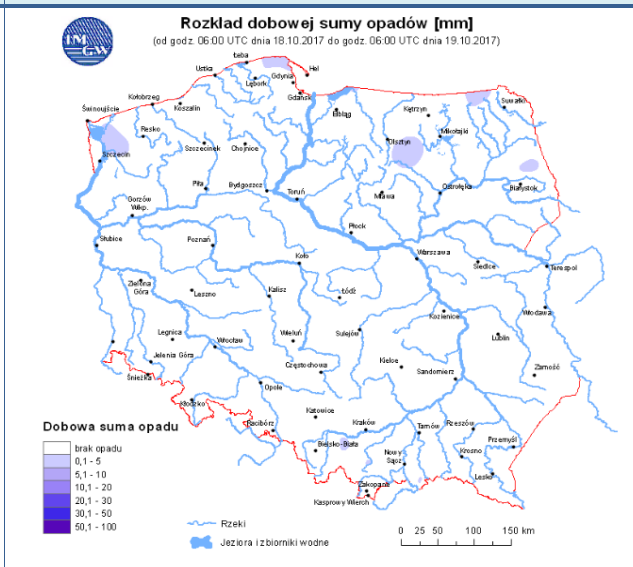


INFORMACJE HYDROLOGICZNO - METEOROLOGICZNE

Stan wody w rzekach



Rozkład dobowej sumy opadów

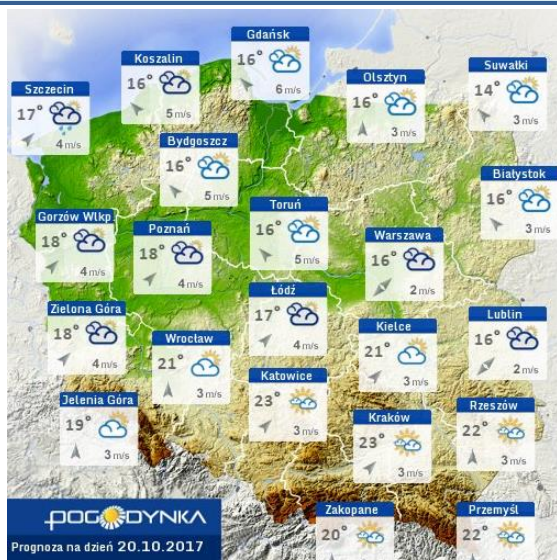


WOJEWÓDZKIE CENTRUM ZARZĄDZANIA KRYZYSOWEGO

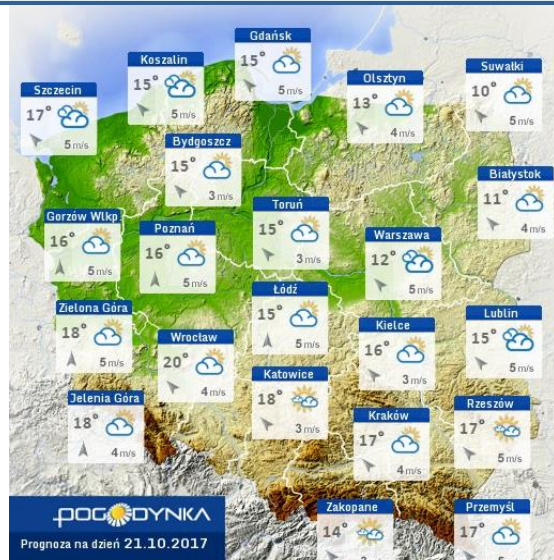
Plac Bankowy 3/5, 00-950 Warszawa, tel.: (22) 595-13-00; 595-13-01; 987; fax.: (22) 620-19-40; 695-63-53;

www.mazowieckie.pl

Prognoza pogody dla Polski na dziś



Prognoza pogody dla Polski na jutro



Ostrzeżenia METEO

1 OSTRZEŻENIE Nr 70
• Silna mgła/1 K K

Obszar: województwo mazowieckie - subregion południowy
Ważność: od 2017-10-19 20:00:00 do 2017-10-20 11:00:00
Przebieg: Prognozuje się wystąpienie na znacznym obszarze mgły ograniczającej widzialność do 100 m.
Prawdopodobieństwo: 85% (Silna mgła)
Uwagi: Brak.
Czas wydania: 2017-10-19 19:07:00
Synoptyk IMGW-PIB: Katarzyna Ścisłowska
Biuro: Biuro Prognoz Meteorologicznych i Komercyjnych w Warszawie

K Komunikat Nr 2
• Silna mgła/1

Obszar: Województwo mazowieckie - subregion południowy
Przebieg: Na stacji w Kozienicach o godz. 22 zanotowano mgłę z widzialnością poniżej 100 m.
Prognoza: W ciągu najbliższych godzin w południowym subregionie województwa miejscami występować będą mgły ograniczające widzialność do około 100 m.
Uwagi: Komunikat przygotowany na podstawie danych z systemu telemetrii i obserwacji systemów detekcji atmosfery. Lokalnie zjawiska mogą mieć inny przebieg niż opisany.
Czas wydania: 2017-10-19 22:19:00
Synoptyk IMGW-PIB: Katarzyna Ścisłowska
Biuro: Biuro Prognoz Meteorologicznych i Komercyjnych w Warszawie

K Komunikat Nr 1
• Silna mgła/1

Obszar: Województwo mazowieckie - subregion południowy
Przebieg: Na stacji w Kozienicach o godz. 21 notowana jest mgła z widzialnością do 500 m. Widzialność w tym subregionie województwa systematycznie się zmniejsza.
Prognoza: W ciągu najbliższych godzin prognozuje się dalsze ograniczenie widzialności w południowym subregionie województwa.
Uwagi: Komunikat przygotowany na podstawie danych z systemu telemetrii i obserwacji systemów detekcji atmosfery. Lokalnie zjawiska mogą mieć inny przebieg niż opisany.
Czas wydania: 2017-10-19 21:24:00
Synoptyk IMGW-PIB: Katarzyna Ścisłowska
Biuro: Biuro Prognoz Meteorologicznych i Komercyjnych w Warszawie

BRAK

Ostrzeżenia HYDRO

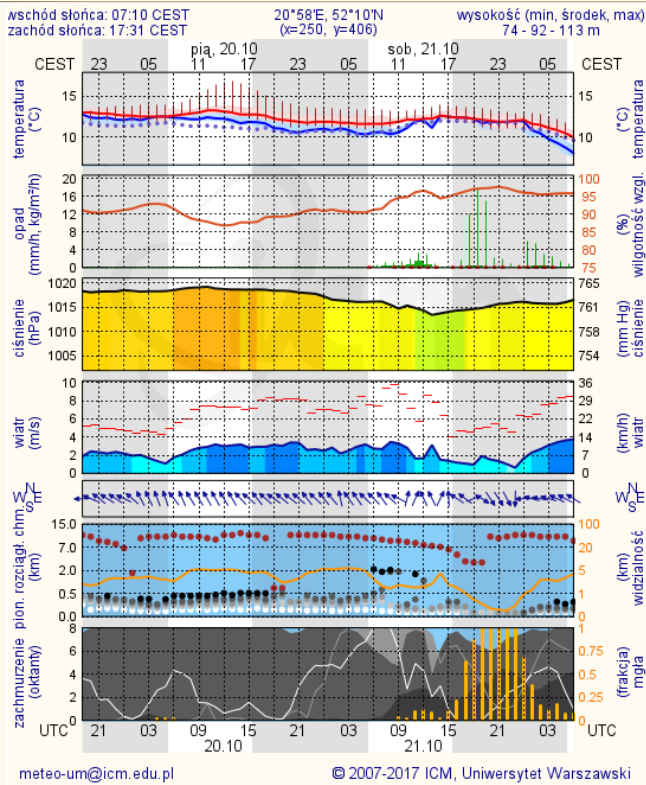
ALARMY/POGOTOWIA PRZECIWPOWODZIOWE

Nazwa organu ogłaszającego i odwołującego	Obszar obowiązywania	Pogotowie/alarm przeciwpowodziowy	Data i godzina wprowadzenia	Data i godzina odwołania
Wójt Gminy Sochocin	gmina Sochocin	Pogotowie	12.10.2017 od godz. 13.00	Obowiązuje

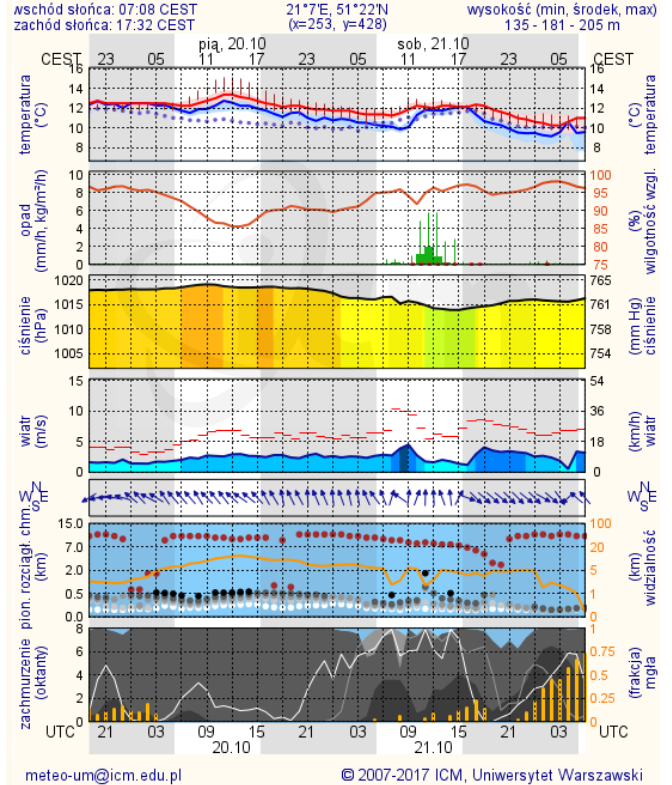
METEOROGRAMY

dla głównych miast województwa mazowieckiego:

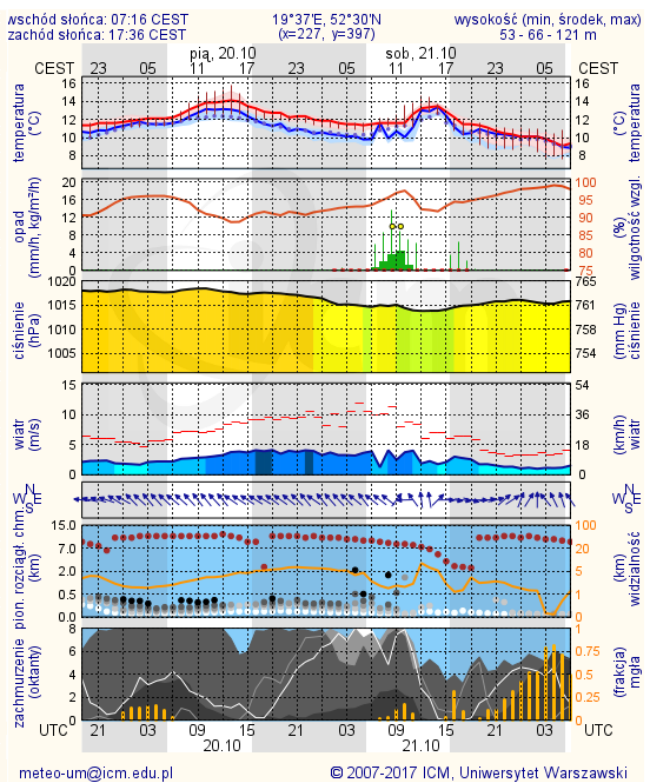
Warszawa



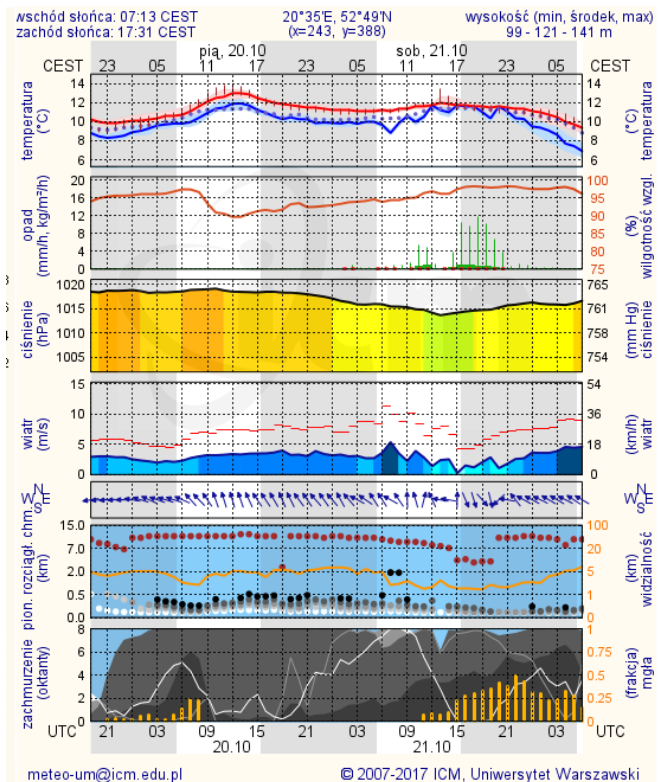
Radom



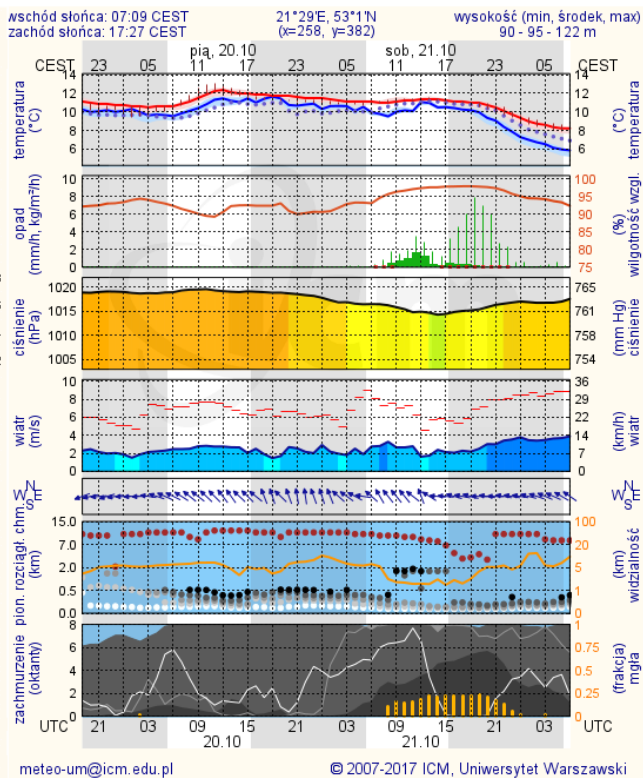
Płock



Ciechanów



Ostrołęka



Siedlce

