

BIULETYN INFORMACYJNY NR 289/2017

za okres od 16.10.2017 r. od godz. 7.00 do 17.10.2017 r. do godz. 7.00

wtorek, dnia 17.10.2017 r.

Najważniejsze zdarzenia z minionej doby



1. **WIW** - 65 przypadek ASF w woj. mazowieckim.
2. **Ostrołęka** ul. 11 Listopada - niewybuch. Ewakuowano 1400 osób. Pocisk wywieziono na poligon.
3. **Grójec** ul. AK 21, Areszt Śledczy – dym z aparatu do wykrywania substancji promieniotwórczych. Ewakuowano 32 osoby.
4. **Szerominek-Krępicza-Cholewy** (powiat płoński) – skażenie wodociągu.

ZESTAWIENIE DANYCH STATYSTYCZNYCH Za okres: 16 – 17.10.2017 r.

	KOMENDA STOŁECZNA POLICJI	W analizowanym okresie	Od początku roku
	1) Odnotowano wypadków	12	2077
	2) Ofiary śmiertelne w wypadkach drogowych/ kolejowych/ lotniczych	0/0/0	113/13/2
	3) Osoby ranne w wypadkach drogowych/kolejowych/lotniczych	13/0/0	2327/9/3
	4) Utonięcia /wychłodzenia	0/0	15/7
	KOMENDA WOJEWÓDZKA POLICJI	W analizowanym okresie	Od początku roku
	1) Odnotowano wypadków	22	1740
	2) Ofiary śmiertelne w wypadkach drogowych/ kolejowych/ lotniczych	1/0/0	180/7/2
	3) Osoby ranne w wypadkach drogowych/kolejowych/lotniczych	26/0/0	2182/4/2
	4) Utonięcia/wychłodzenia	0/0	25/2
	KOMENDA WOJEWÓDZKA PAŃSTWOWEJ STRAŻY POŻARNEJ	W analizowanym okresie	Od początku roku
	1) Liczba pożarów	23	14080
	2) Ofiary śmiertelne w pożarach/zaczadzenia	0/0	41/5
	3) Osoby ranne w pożarach/zatrute, CO	1/0	296/8
	NADWIŚLAŃSKI ODDZIAŁ STRAŻY GRANICZNEJ	W dniu 16.10.2017	Od 01.01.2017
	1) Ruch graniczny: schengen/non-schengen	43082/17736	10571187/5213963
	2) Złożone wnioski o nadanie statusu uchodźcy	1	636
	3) Cudzoziemcy, którym odmówiono wjazdu do RP/zatrzymano	2/3	506/1156

WYKAZ ZGROMADZEŃ PUBLICZNYCH, IMPREZ MASOWYCH I INNYCH WYDARZEŃ w dniu 17.10.2017 r.

Godziny imprezy	Rodzaj imprezy	Miejsce/Trasa	Organizator	Liczba osób	Uwagi
0.00-24.00	zgromadzenie	ul. Matejki, teren skweru Francois Mitterranda oraz chodnik pomiędzy skwerem Francois Mitterranda, a skrzyżowaniem ulicy Matejki z ulicą Wiejską (strona południowa)	osoba prywatna	2-20	postępowanie uproszczone / bdb
6.00-10.00 10.00-16.00 18.00-22.00	zgromadzenie	Al. Ujazdowskie 1/3, przed Kancelarią Prezesa Rady Ministrów	osoba prywatna	5-15	postępowanie uproszczone / promowanie wartości demokratycznych
9.00-20.00	zgromadzenie	zbiórka Al. Ujazdowskie 1/3, przed siedzibą Prezesa Rady Ministrów, przemarsz chodnikami, przed gmach Sejmu RP przy ul. Wiejskiej 4/6/8, a następnie przed Pałac Prezydencki przy ul. Krakowskie Przedmieście 48/50	osoba prywatna	do 11	bojkot "KOD-u" - domaganie się reform od Rządu, Prezydenta
16.00-17.00	zgromadzenie	ul. Szarych Szeregów, przed bramą Instytutu Matki i Dziecka	osoba prywatna	5-30	postępowanie uproszczone / stop aborcji

ASF – AFRYKAŃSKI POMÓR ŚWIŃ	
Ogniska ASF trzody chlewnej	Liczba ognisk
	8
Przypadki ASF dzików	Liczba przypadków
	65

Na chwilę obecną powołano **229** komisji do spraw szacowania szkód w gospodarstwach rolnych i działach specjalnych produkcji rolnej, w których wystąpiły szkody spowodowane przez niekorzystne zjawiska atmosferyczne. (załącznik)

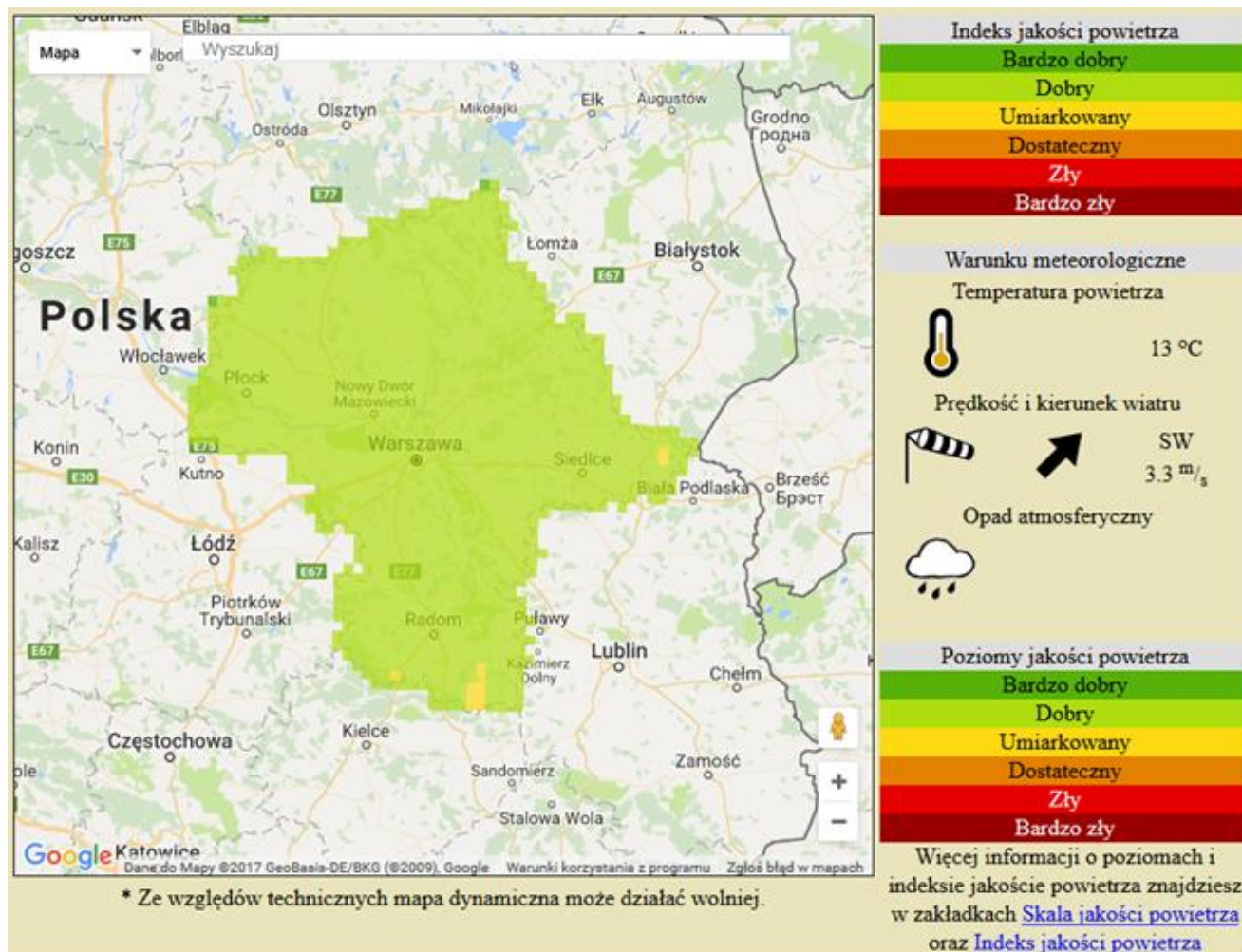
JAKOŚĆ POWIETRZA

Wyniki pomiarów zanieczyszczeń powietrza za minioną dobę [w $\mu\text{g}/\text{m}^3$] na automatycznych stacjach WIOŚ w Warszawie

Wybierz datę: 2017-10-16, Pn Zestawienie dobowe (średnie)- Stacje automatyczne

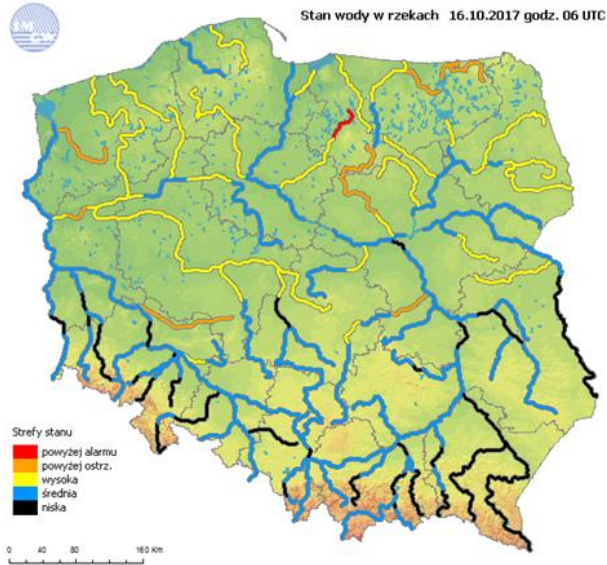
Stacja	Pomiary	PM10 [$\mu\text{g}/\text{m}^3$]		PM2.5 [$\mu\text{g}/\text{m}^3$]		O ₃ [$\mu\text{g}/\text{m}^3$]		NO ₂ [$\mu\text{g}/\text{m}^3$]	SO ₂ [$\mu\text{g}/\text{m}^3$]	CO [$\mu\text{g}/\text{m}^3$]		C ₆ H ₆ [$\mu\text{g}/\text{m}^3$]
		Pył zawieszony PM10 S24h	Pył zawieszony PM10 S24h	Pył zawieszony PM 2.5 S24h	Pył zawieszony PM 2.5 S24h	Ozon S24h	Ozon S8max	Dwutlenek azotu S24h	Dwutlenek siarki S24h	Tlenek węgla S24h	Tlenek węgla S8max	Benzen S24h
Belsk-IGFPAN						39.6	60.1	9.4	1.8	263	289	
Granica-KPN						6.6	12.2	20.3	2.5			
Guty Duże						19.6	32.2	4.6	1			
Konstancin-Jeziorna		35.9		23.9		21.7	53.6	20.7	2.8	463	539	0
Legionowo-Zegrzyńska				18.5		19.6	39.8	23.5	1.9			
Otwock-Brzozowa				35.2		13.5	40.1	37.9	4	737	1026	
Piastów-Pułaskiego				20.5		21.4	45.2	34.3	7.2			
Płock-Gimnazjum						27.3	45.5	21.9	3.7	340	393	0.7
Płock-Reja		36.2		24.4		30.6	50	21	3.1	478	542	0.9
Radom-Tochtermana		37.8		24.5		19.8	43.8	31.4	5.7	516	616	0.6
Siedlce-Konarskiego		21.9		17.7								
Warszawa-Komunikacyjna		66.8		36.7				73.3		922	1156	2.2
Warszawa-Marszałkowska		48.7		35.7				38.4		650	728	
Warszawa-Podleśna						16.9	38.8					
Warszawa-Targówek		33.9				16.6	33.4	35.7	3.1			
Warszawa-Ursynów		50.8		30.3		25.2	44.6	38.3	4.2			
Zyrardów-Roosevelta		29.9		22.3								

PROGNOZA JAKOŚCI POWIETRZA NA DZIŚ

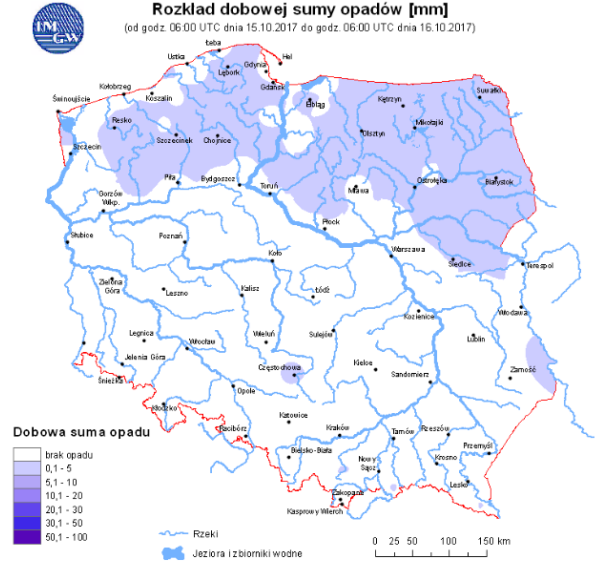


INFORMACJE HYDROLOGICZNO - METEOROLOGICZNE

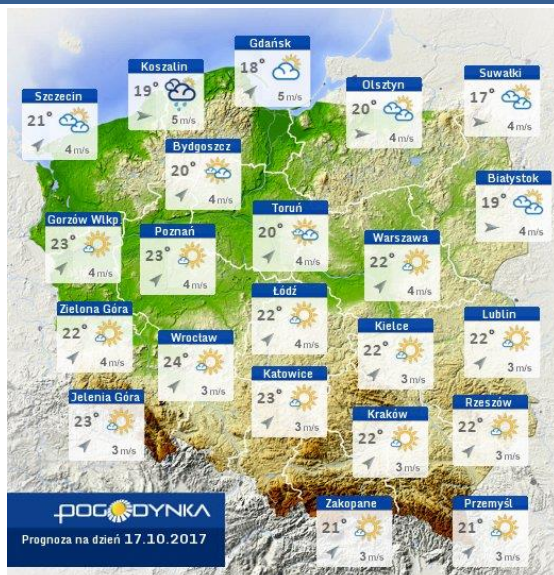
Stan wody w rzekach



Rozkład dobowej sumy opadów



Prognoza pogody dla Polski na dziś



Prognoza pogody dla Polski na jutro



Ostrzeżenia METEO

BRAK

Ostrzeżenia HYDRO

BRAK

ALARMY/POGOTOWIA PRZECIWPOWODZIOWE

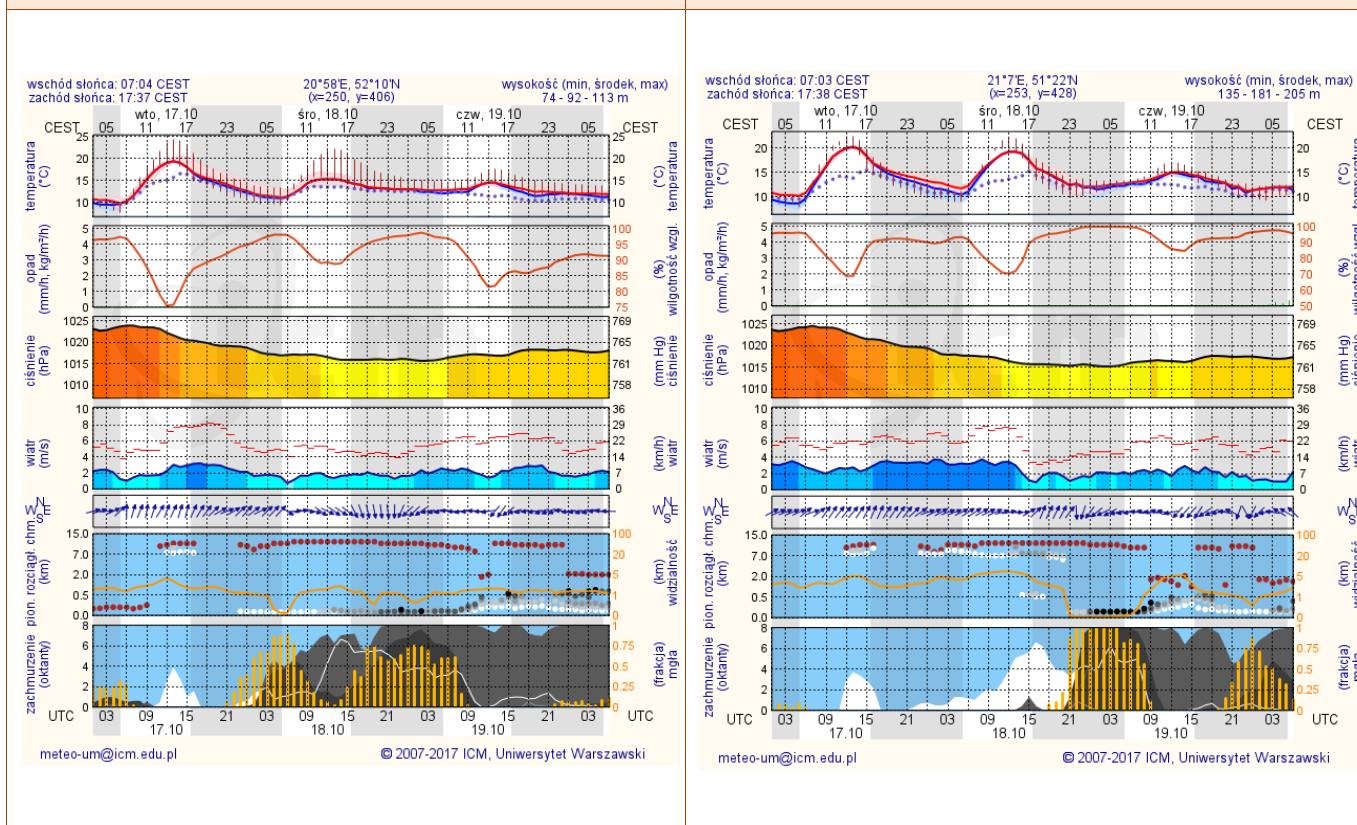
Nazwa organu ogłaszającego i odwołującego	Obszar obowiązywania	Pogotowie/alarm przeciwpowodziowy	Data i godzina wprowadzenia	Data i godzina odwołania
Wójt Gminy Czosnów	dla m. Aleksandrów i m. Kiścinnie	Alarm	05.10.2017 od godz. 14.00	16.10.2017 godz. 16.00
Wójt Gminy Sochocin	gmina Sochocin	Pogotowie	12.10.2017 od godz. 13.00	Obowiązuje

METEOROGRAMY

dla głównych miast województwa mazowieckiego:

Warszawa

Radom

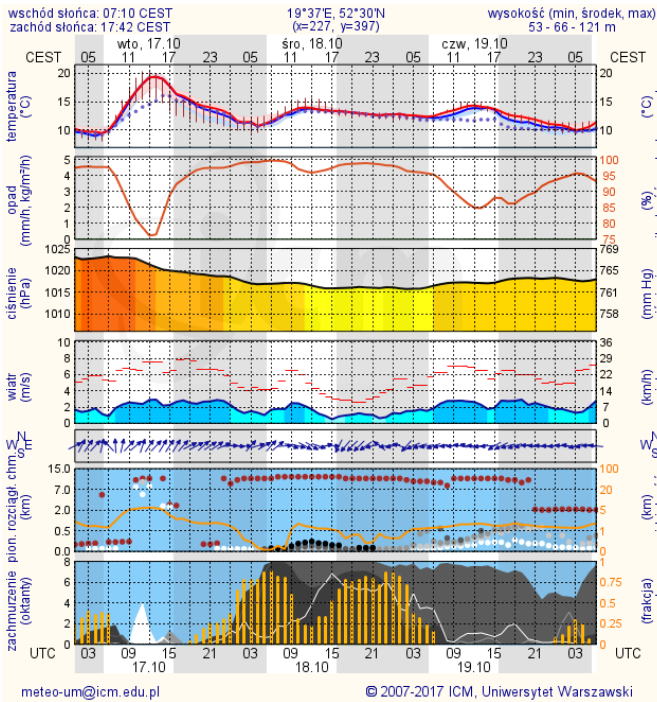


WOJEWÓDZKIE CENTRUM ZARZĄDZANIA KRYZYSOWEGO

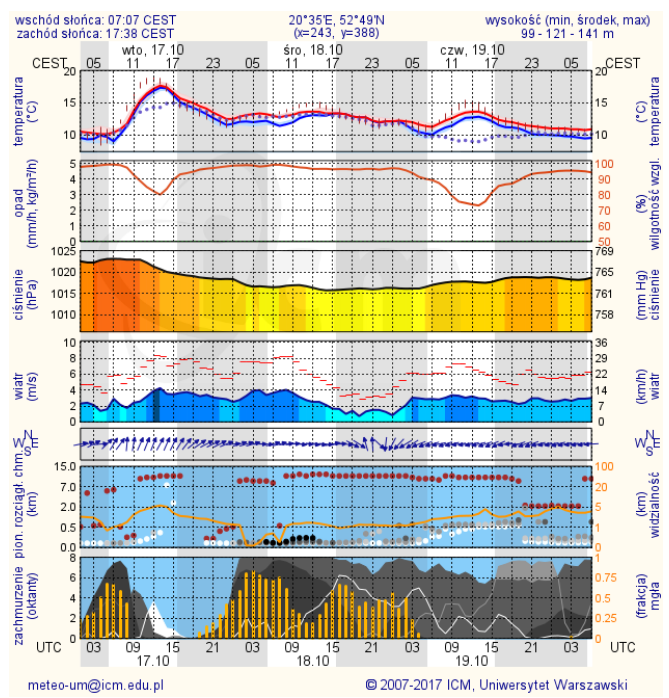
Plac Bankowy 3/5, 00-950 Warszawa, tel.: (22) 595-13-00; 595-13-01; 987; fax.: (22) 620-19-40; 695-63-53;

www.mazowieckie.pl

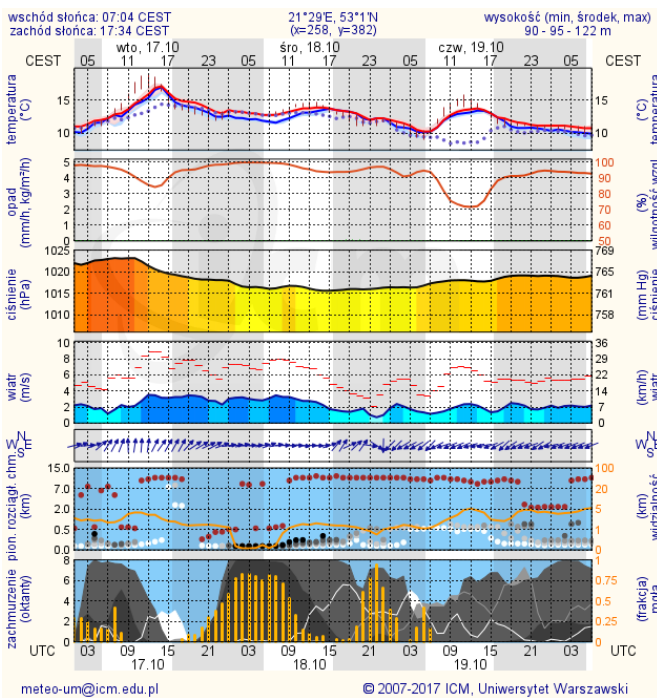
Płock



Ciechanów



Ostrołęka



Siedlce

