

## BIULETYN INFORMACYJNY NR 286/2017

za okres od 13.10.2017 r. od godz. 7.00 do 14.10.2017 r. do godz. 7.00

sobota, dnia 14.10.2017 r.

### Najważniejsze zdarzenia z minionej doby



1. **m. Laskowice i m. Tokary (pow. siedlecki)** - 63 i 64 przypadek ASF w woj. mazowieckim.

2. **Otwock** – pożar domu jednorodzinnego, 1 ofiara śmiertelna.

### ZESTAWIENIE DANYCH STATYSTYCZNYCH

Za okres: 13 – 14.10.2017 r.

	<b>KOMENDA STOŁECZNA POLICJI</b>	<b>W analizowanym okresie</b>	<b>Od początku roku</b>
	1) Odnotowano wypadków	5	2057
	2) Ofiary śmiertelne w wypadkach drogowych/ kolejowych/ lotniczych	0/0/0	110/13/2
	3) Osoby ranne w wypadkach drogowych/kolejowych/lotniczych	7/0/0	2300/9/3
	4) Utonięcia /wychłodzenia	0/0	15/7
	<b>KOMENDA WOJEWÓDZKA POLICJI</b>	<b>W analizowanym okresie</b>	<b>Od początku roku</b>
	1) Odnotowano wypadków	4	1702
	2) Ofiary śmiertelne w wypadkach drogowych/ kolejowych/ lotniczych	0/0/0	178/7/2
	3) Osoby ranne w wypadkach drogowych/kolejowych/lotniczych	6/0/0	2132/4/2
	4) Utonięcia/wychłodzenia	0/0	25/2
	<b>KOMENDA WOJEWÓDZKA PAŃSTWOWEJ STRAŻY POŻARNEJ</b>	<b>W analizowanym okresie</b>	<b>Od początku roku</b>
	1) Liczba pożarów	20	13995
	2) Ofiary śmiertelne w pożarach/zaczadzenia	1/0	41/5
	3) Osoby ranne w pożarach/zatrute, CO	1/0	293/8
	<b>NADWIŚLAŃSKI ODDZIAŁ STRAŻY GRANICZNEJ</b>	<b>W dniu 13.10.2017</b>	<b>Od 01.01.2017</b>
	1) Ruch graniczny: schengen/non-schengen	41789/17392	10453195/5159970
	2) Złożone wnioski o nadanie statusu uchodźcy	3	635
	3) Cudzoziemcy, którym odmówiono wjazdu do RP/zatrzymano	0/4	502/1152

**WYKAZ ZGROMADZEŃ PUBLICZNYCH, IMPREZ MASOWYCH I INNYCH WYDARZEŃ w dniu 14.10.2017 r.**


Godziny imprezy	Rodzaj imprezy	Miejsce/Trasa	Organizator	Liczba osób	Uwagi
0.00-23.59	zgromadzenie	ul. Matejki, teren skweru Francoisa Mitterranda oraz chodnik pomiędzy skwerem Francoisa Mitterranda, a skrzyżowaniem ulicy Matejki z ulicą Wiejską (strona południowa)	osoba prywatna	2-20	postępowanie uproszczone / bdb
8.00-10.00 17.30-19.30	zgromadzenie	ul. Łazienkowska 6A, przed wejściem głównym do COS Torwar	osoby prywatne	ok. 10	postępowanie uproszczone / stop aborcji
7.00-14.00 14.00-24.00	zgromadzenie	Al. Ujazdowskie 1/3, przed Kancelarią Prezesa Rady Ministrów	osoby prywatne	15-50	postępowanie uproszczone / promowanie wartości demokratycznych
9.00-20.00	zgromadzenie	zbiórka Al. Ujazdowskie 1/3, przed siedzibą Prezesa Rady Ministrów, przemarsz chodnikami, przed gmach Sejmu RP przy ul. Wiejskiej 4/6/8, a następnie przed Pałac Prezydencki przy ul. Krakowskie Przedmieście 48/50	osoby prywatne	do 11	bojkot "KOD-u" - domaganie się reform od Rządu, Prezydenta
11.00-16.00	zgromadzenie	zbiórka rondo de Gaulle'a, przemarsz ulicami: Al. Jerozolimskie, pl. Starynkiewicza, Nowogrodzka, przed siedzibę partii PiS przy ul. Nowogrodzkiej 84/86	osoby prywatne	ok. 5000	propagowanie idei demokratycznych
12.00-15.00	zgromadzenie	Al. Ujazdowskie 1/3, przed Kancelarią Prezesa Rady Ministrów	osoby prywatne	1 000	postępowanie uproszczone / wyrażenie solidarności ze strajkującymi lekarzami rezydentami
13.00-16.00	zgromadzenie	ul. Krakowskie Przedmieście 48/50, przed Pałacem Prezydenckim	osoby prywatne	do 30	protest w związku z przewlekłym tortuowaniem obywateli RP przy pomocy broni skierowanej energii, zorganizowanego stalkingu, obawy trwałej utraty zdrowia i życia obywateli Polski
13.30-15.00	zgromadzenie	zbiórka pl. Zamkowy, przed kolumną Zygmunta, przemarsz ulicami: Krakowskie Przedmieście, Nowy Świat, Chmielna, Marszałkowska, następnie przejście na plac przed wejście do metra Centrum	osoby prywatne	60-80	marsz wolności mający na celu propagowanie świadomości problemu handlu ludźmi "Walk for Freedom"
14.00-17.00	zgromadzenie	rondo Dmowskiego, przed wejściem do stacji metra "Centrum"	osoby prywatne	10	postępowanie uproszczone - przedstawienie projektu pn. "Ratujmy kobiety"

ASF – AFRYKAŃSKI POMÓR ŚWIŃ	
Ogniska ASF trzody chlewnej	Liczba ognisk
	8
Przypadki ASF dzików	Liczba przypadków
	64

Na chwilę obecną powołano **229** komisji do spraw szacowania szkód w gospodarstwach rolnych i działach specjalnych produkcji rolnej, w których wystąpiły szkody spowodowane przez niekorzystne zjawiska atmosferyczne. (załącznik)

# JAKOŚĆ POWIETRZA

## Wyniki pomiarów zanieczyszczeń powietrza za minioną dobę [w $\mu\text{g}/\text{m}^3$ ] na automatycznych stacjach WIOŚ w Warszawie

Wybierz datę: 2017-10-13, Pt  Zestawienie dobowe (średnie)- Stacje automatyczne

Stacja	Pomiar PM10 [ $\mu\text{g}/\text{m}^3$ ] <i>Pył zawieszony PM10</i> S24h	PM2.5 [ $\mu\text{g}/\text{m}^3$ ] <i>Pył zawieszony PM 2.5</i> S24h	O <sub>3</sub> [ $\mu\text{g}/\text{m}^3$ ] <i>Ozon</i>		NO <sub>2</sub> [ $\mu\text{g}/\text{m}^3$ ] <i>Dwutlenek azotu</i>	SO <sub>2</sub> [ $\mu\text{g}/\text{m}^3$ ] <i>Dwutlenek siarki</i>	CO [ $\mu\text{g}/\text{m}^3$ ] <i>Tlenek węgla</i>		C <sub>6</sub> H <sub>6</sub> [ $\mu\text{g}/\text{m}^3$ ] <i>Benzen</i>
			S24h	S8 <sub>max</sub>	S24h	S24h	S24h	S8 <sub>max</sub>	S24h
Belsk-IGFPAN			56.9	63.4	4.9	1	174	189	
Granica-KPN			36.6	44.1	12.6	2.4			
Guty Duże			61	67.2	1.6	1			
Konstancin-Jeziorna	19.1	11.6	48.1	60.4	15	1.9	288	381	0.2
Legionowo-Zegrzyńska		7.1	50.8	57.1	11.6	1.3			
Otwock-Brzozowa		8	42.3	49.2	18	2.1	215	258	
Piastów-Pułaskiego		12.2	43.2	52	18.6	6.3			
Płock-Gimnazjum			47.1	53.6	9.9	0.6	97	166	0.2
Płock-Reja	16.9	10.2	51.3	58.6	11.2	1.3	316	379	0.3
Radom-Tochtermana	19.9	12.7	42.7	50.8	14.5	0.5	242	300	0.3
Siedlce-Konarskiego	9.2	6.4							
Warszawa-Komunikacyjna	43.7	22.6			41.6		444	594	0.9
Warszawa-Marszałkowska	27.9	19.1			16.5		296	380	
Warszawa-Podleśna			48	51.8					
Warszawa-Targówek	18.5		37.5	44.9	20.6	2.2			
Warszawa-Ursynów			45.4	52.6	19.8	2.9			
Żyrardów-Roosevelta	16.9	10.3							

### Skala jakości powietrza

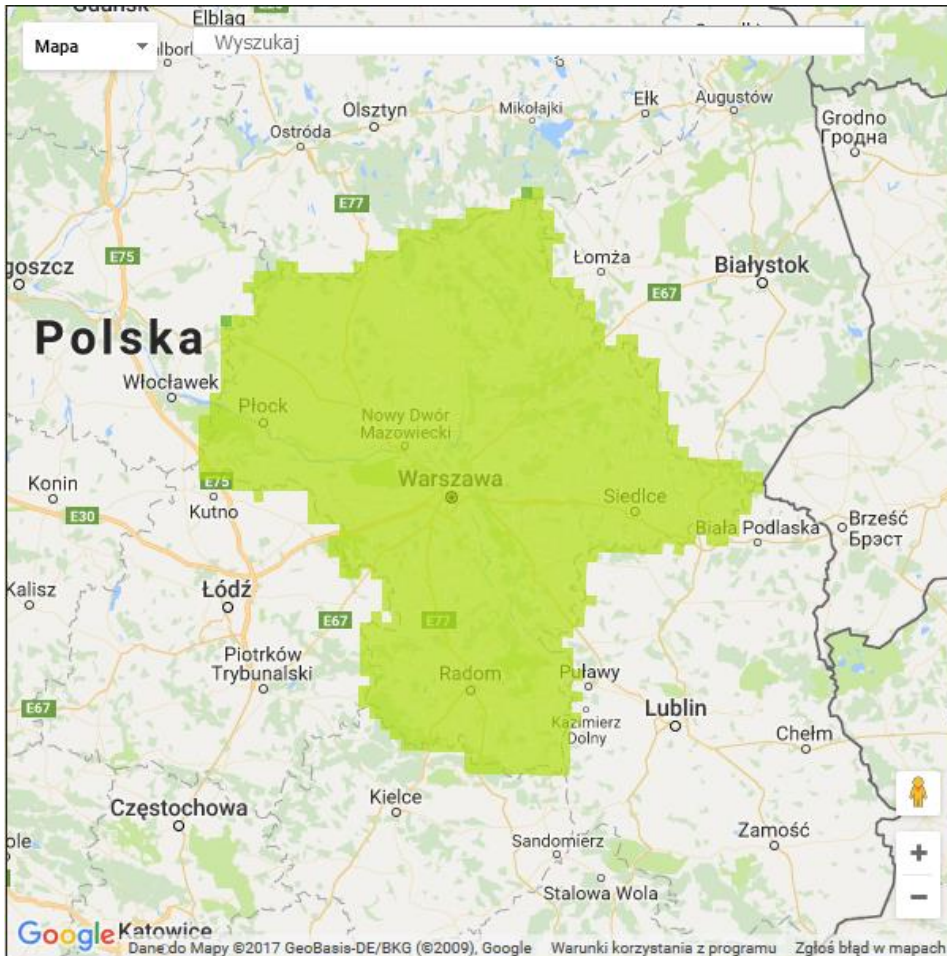
Bardzo dobry
Dobry
Umiarkowany
Dostateczny
Zły
Bardzo zły
Brak pomiaru

W powyższych tabelach zostały przedstawione wyniki pomiarowe dla następujących agregacji:

**S1<sub>h<sub>max</sub></sub>** maksymalna średnia 1-godzinna  
**S24<sub>h</sub>** średnia 24-godzinna  
**S8<sub>max</sub>** maksymalna średnia 8-godzinna krocząca

Przy prezentacji danych pomiarowych zastosowano skalę zawartą na stronie: Skala jakości powietrza

## PROGNOZA JAKOŚCI POWIETRZA NA DZIS



\* Ze względów technicznych mapa dynamiczna może działać wolniej.

**Indeks jakości powietrza**

- Bardzo dobry
- Dobry
- Umiarkowany
- Dostateczny
- Zły
- Bardzo zły

**Warunki meteorologiczne**

Temperatura powietrza

10 °C

Prędkość i kierunek wiatru

W 4.8 m/s

Opad atmosferyczny

**Poziomy jakości powietrza**

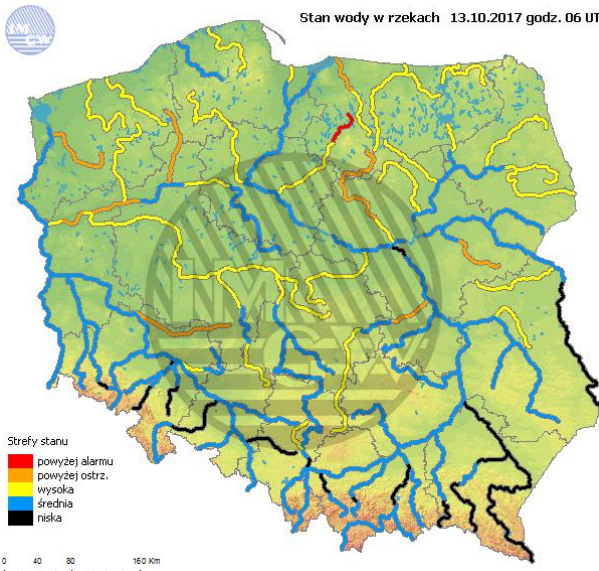
- Bardzo dobry
- Dobry
- Umiarkowany
- Dostateczny
- Zły
- Bardzo zły

Więcej informacji o poziomach i indeksie jakości powietrza znajdziesz w zakładkach [Skala jakości powietrza](#) oraz [Indeks jakości powietrza](#)

## INFORMACJE HYDROLOGICZNO - METEOROLOGICZNE

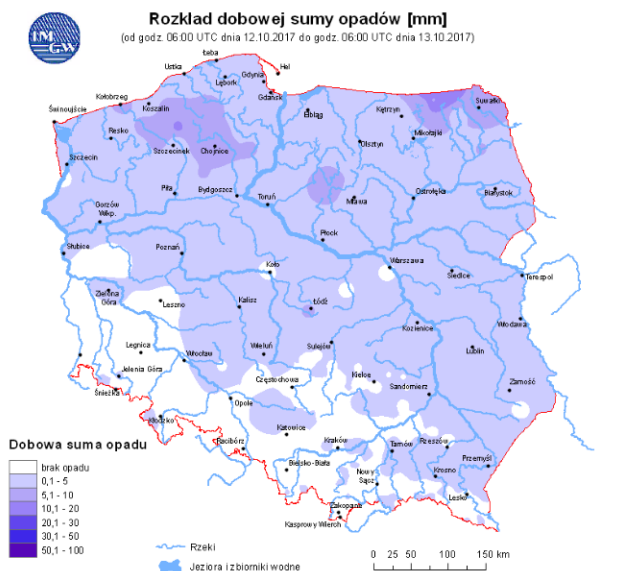
### Stan wody w rzekach

Stan wody w rzekach 13.10.2017 godz. 06 UTC



### Rozkład dobowej sumy opadów

Rozkład dobowej sumy opadów [mm]  
(od godz. 06:00 UTC dnia 12.10.2017 do godz. 06:00 UTC dnia 13.10.2017)



WOJEWÓDZKIE CENTRUM ZARZĄDZANIA KRYZYSOWEGO

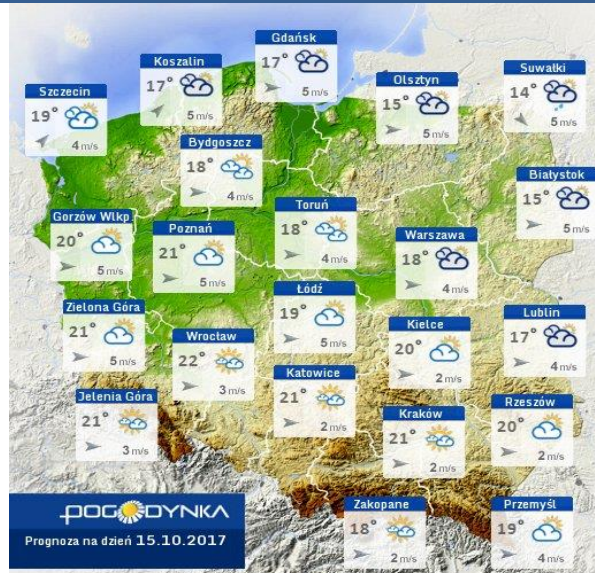
Plac Bankowy 3/5, 00-950 Warszawa, tel.: (22) 595-13-00; 595-13-01; 987; fax.: (22) 620-19-40; 695-63-53;

[www.mazowieckie.pl](http://www.mazowieckie.pl)

### Prognoza pogody dla Polski na dziś



### Prognoza pogody dla Polski na jutro



### Ostrzeżenia METEO

**BRAK**

### Ostrzeżenia HYDRO

**BRAK**

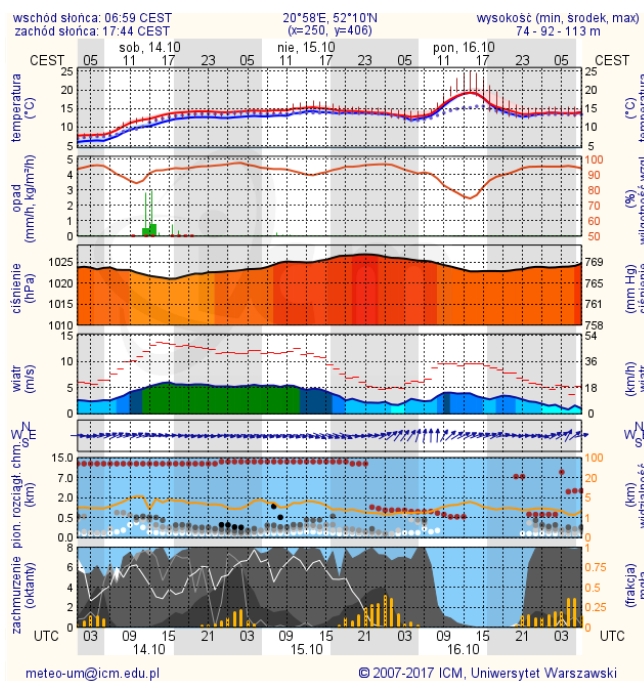
### ALARMY/POGOTOWIA PRZECIWPOWODZIOWE

Nazwa organu ogłaszającego i odwołującego	Obszar obowiązywania	Pogotowie/alarm przeciwpowodziowy	Data i godzina wprowadzenia	Data i godzina odwołania
Wójt Gminy Czosnów	dla m. Aleksandrów i m. Kiścince	Alarm	05.10.2017 od godz. 14.00	Obowiązuje
Wójt Gminy Sochocin	gmina Sochocin	Pogotowie	12.10.2017 od godz. 13.00	Obowiązuje

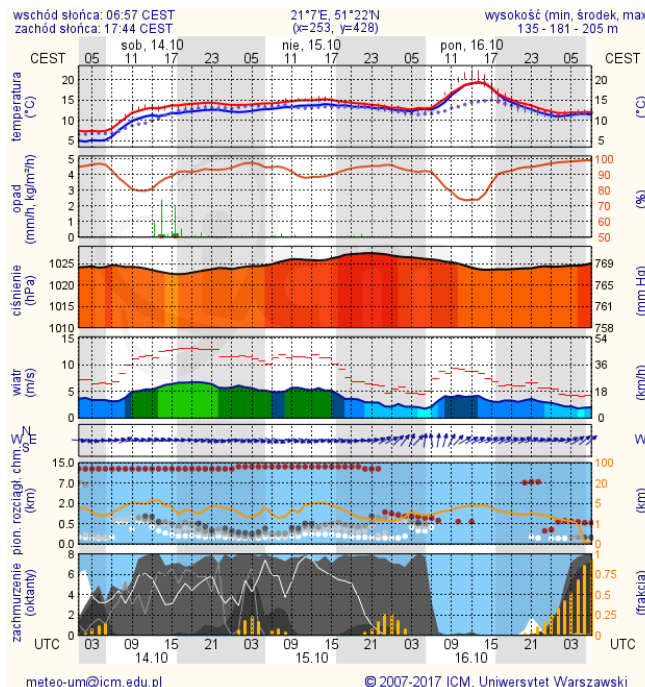
# METEOROGRAMY

## dla głównych miast województwa mazowieckiego:

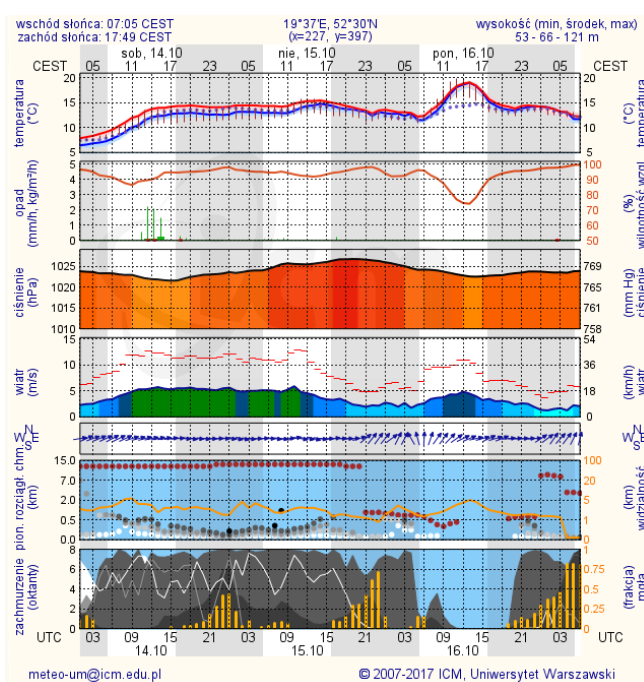
### Warszawa



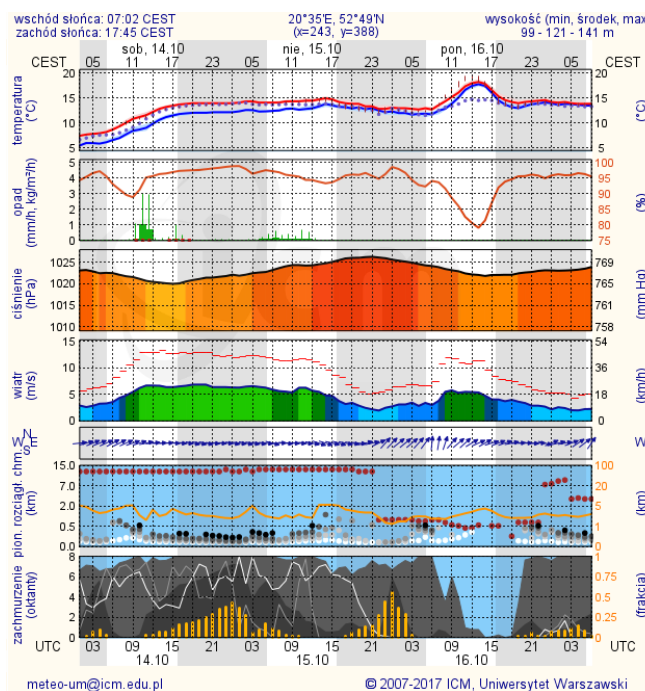
### Radom



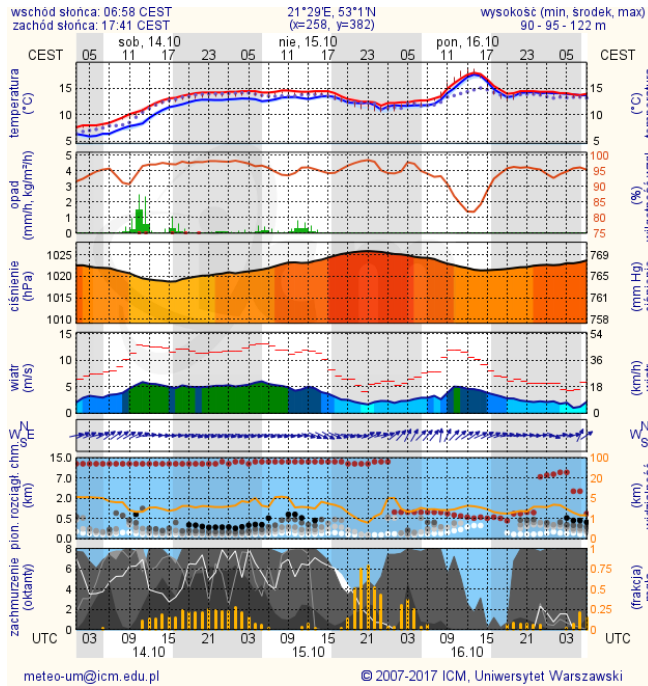
### Płock



### Ciechanów



## Ostrołęka



## Siedlce

