

BIULETYN INFORMACYJNY NR 283/2017

za okres od 10.10.2017 r. od godz. 7.00 do 11.10.2017 r. do godz. 7.00

środa, dnia 11.10.2017 r.

Najważniejsze zdarzenia z minionej doby



1. Zakończenie ćwiczenia CMX/PACE17.

2. WIW - potwierdzenie 60, 61 i 62 przypadku ASF u dzików na terenie woj. mazowieckiego.

ZESTAWIENIE DANYCH STATYSTYCZNYCH

Za okres: 10 – 11.10.2017 r.

	KOMENDA STOŁECZNA POLICJI	W analizowanym okresie	Od początku roku
	1) Odnotowano wypadków	7	2029
	2) Ofiary śmiertelne w wypadkach drogowych/ kolejowych/ lotniczych	0/0/0	110/13/2
	3) Osoby ranne w wypadkach drogowych/kolejowych/lotniczych	9/0/0	2266/9/3
	4) Utonięcia /wychłodzenia	0/0	15/7
	KOMENDA WOJEWÓDZKA POLICJI	W analizowanym okresie	Od początku roku
	1) Odnotowano wypadków	4	1682
	2) Ofiary śmiertelne w wypadkach drogowych/ kolejowych/ lotniczych	0/1/0	177/7/2
	3) Osoby ranne w wypadkach drogowych/kolejowych/lotniczych	2/0/0	2108/4/2
	4) Utonięcia/wychłodzenia	0/0	25/2
	KOMENDA WOJEWÓDZKA PAŃSTWOWEJ STRAŻY POŻARNEJ	W analizowanym okresie	Od początku roku
	1) Liczba pożarów	24	13938
	2) Ofiary śmiertelne w pożarach/zaczadzenia	0/0	40/5
	3) Osoby ranne w pożarach/zatrute, CO	0/0	292/8
	NADWIŚLAŃSKI ODDZIAŁ STRAŻY GRANICZNEJ	W dniu 10.10.2017	Od 01.01.2017
	1) Ruch graniczny: schengen/non-schengen	37374/17799	10333094/5105296
	2) Złożone wnioski o nadanie statusu uchodźcy	1	626
	3) Cudzoziemcy, którym odmówiono wjazdu do RP/zatrzymano	2/2	496/1139

WYKAZ ZGROMADZEŃ PUBLICZNYCH, IMPREZ MASOWYCH I INNYCH WYDARZEŃ w dniu 11.10.2017 r.

Godziny imprezy	Rodzaj imprezy	Miejsce/Trasa	Organizator	Liczba osób	Uwagi
0.00-24.00	zgromadzenie	zbiórka na skwerze Mitteranda przy ul. Matejki, (23.00-23.59) przemarsz ulicami Matejki i Al. Ujazdowskie, przed gmach Kancelarii Prezesa Rady Ministrów, przy Al. Ujazdowskich 1/3	osoba prywatna	5 000	obrona wartości konstytucyjnych
0.00-24.00	zgromadzenie	ul. Matejki, teren skweru Francois Mitterranda oraz chodnik pomiędzy skwerem Francois Mitterranda, a skrzyżowaniem ulicy Matejki z ulicą Wiejską (strona południowa)	osoba prywatna	2-20	postępowanie uproszczone / bdb
6.00-10.00 10.00-14.00	zgromadzenie	Al. Ujazdowskie 1/3, przed Kancelarią Prezesa Rady Ministrów	osoba prywatna	5-10	postępowanie uproszczone / promowanie wartości demokratycznych
9.00-10.30	zgromadzenie	ul. Chałubińskiego 4/6, przed gmachem Ministerstwa Infrastruktury i Budownictwa	osoba prywatna	ok. 100	postępowanie uproszczone - obrona praw pracowniczych / bdb
9.00-20.00	zgromadzenie	zbiórka Al. Ujazdowskie 1/3, przed siedzibą Prezesa Rady Ministrów, przemarsz chodnikami, przed gmach Sejmu RP przy ul. Wiejskiej 4/6/8, a następnie przed Pałac Prezydencki przy ul. Krakowskie Przedmieście 48/50	osoba prywatna	do 11	bojkot "KOD-u" - domaganie się reform od Rządu, Prezydenta
17.00-19.30	zgromadzenie	rondo Dmowskiego, przed wejściem do stacji metra "Centrum"	osoba prywatna	20	postępowanie uproszczone / przedstawienie projektu pn. "Ratujmy Kobiety
18.00-19.00	zgromadzenie	ul. Krakowskie Przedmieście 46, przed Pałacem Prezydenckim	osoba prywatna	ok. 50	postępowanie uproszczone - ph. "sprawa kresowa, sprawa narodowa"

ASF – AFRYKAŃSKI POMÓR ŚWIŃ	
Ogniska ASF trzody chlewnej	Liczba ognisk
	8
Przypadki ASF dzików	Liczba przypadków
	62

Na chwilę obecną powołano **229** komisji do spraw szacowania szkód w gospodarstwach rolnych i działach specjalnych produkcji rolnej, w których wystąpiły szkody spowodowane przez niekorzystne zjawiska atmosferyczne. (załącznik)

JAKOŚĆ POWIETRZA

Wyniki pomiarów zanieczyszczeń powietrza za minioną dobę [w $\mu\text{g}/\text{m}^3$] na automatycznych stacjach WIOŚ w Warszawie

Wybierz datę: 2017-10-10, Wt Zestawienie dobowe (średnie)- Stacje automatyczne

Stacja	Pomiary		O ₃ [μg/m ³]		NO ₂ [μg/m ³]	SO ₂ [μg/m ³]	CO [μg/m ³]		C ₆ H ₆ [μg/m ³]
	PM10 [μg/m ³] Pył zawieszony PM10 S24h	PM2.5 [μg/m ³] Pył zawieszony PM 2.5 S24h	S24h	S8max	Dwutlenek azotu S24h	Dwutlenek siarki S24h	Tlenek węgla S24h	S8max	Benzen S24h
Belsk-IGFPAN			50.8	61.2	6.5	1.5	171	239	
Granica-KPN			32.9	46.6	7.7	2.6			
Guty Duże			43.3	52.8	2.6	1.1			
Konstancin-Jeziorna	21.3	14.8	40	61.5	15.8	1.1	605	739	0.4
Legionowo-Zegrzyńska		13.8	27	51.8	18.7	1.7			
Otwock-Brzozowa		23.8	28	47.6	14.2	2.3	453	862	
Piastów-Pułaskiego		19.1	35	53.7	19.4	6.7			
Płock-Gimnazjum			38.5	51.6	10.8	0.5	158	184	0.3
Płock-Reja	18.3	13.2	41.9	58.7	13	1.3	340	421	0.6
Radom-Tochtermana	19.8	14.2	46.6	58.6	15.8	3.2	597	693	0.6
Siedlce-Konarskiego	15.4	13.7							
Warszawa-Komunikacyjna	32.3	21.3			59		666	1076	1.7
Warszawa-Marszałkowska	24.3	21.2			29.4		361	537	
Warszawa-Podleśna			29.2	48.3					
Warszawa-Targówek	16.1		22.2	39.9	27.8	2.9			
Warszawa-Ursynów	20.4	13.9	30.4	49	30.8	4.9			
Żyrardów-Roosevelta	20.4	14.7							

PROGNOZA JAKOŚCI POWIETRZA NA DZIŚ

Śred. 24h

Max 1h

1h*

Indeks jakości powietrza

- Bardzo dobry
- Dobry
- Umiarkowany
- Dostateczny
- Zły
- Bardzo zły

Warunki meteorologiczne

Temperatura powietrza

11 °C

Prędkość i kierunek wiatru

SWW
5 m/s

Opad atmosferyczny

Poziomy jakości powietrza

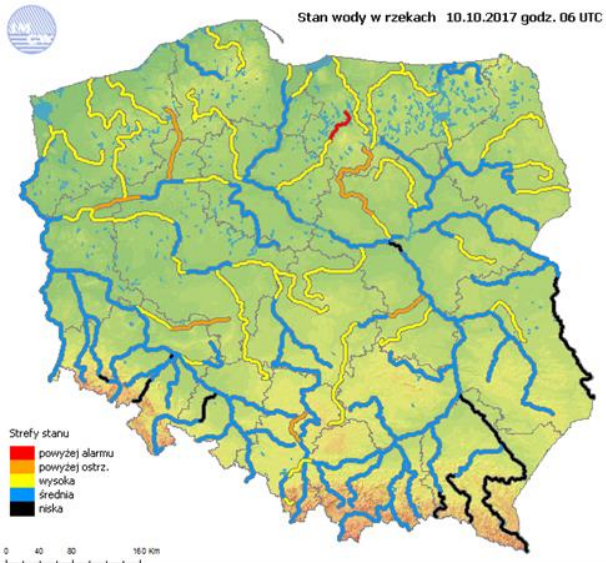
- Bardzo dobry
- Dobry
- Umiarkowany
- Dostateczny
- Zły
- Bardzo zły

Więcej informacji o poziomach i indeksie jakości powietrza znajdziesz w zakładkach [Skala jakości powietrza](#) oraz [Indeks jakości powietrza](#)

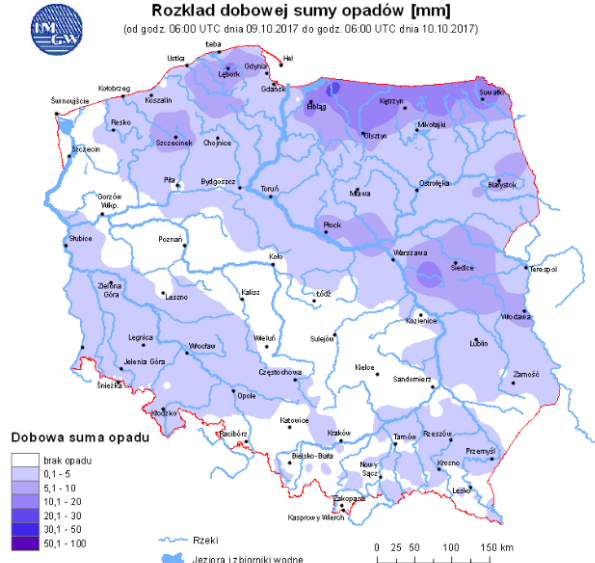
* Ze względów technicznych mapa dynamiczna może działać wolniej.

INFORMACJE HYDROLOGICZNO - METEOROLOGICZNE

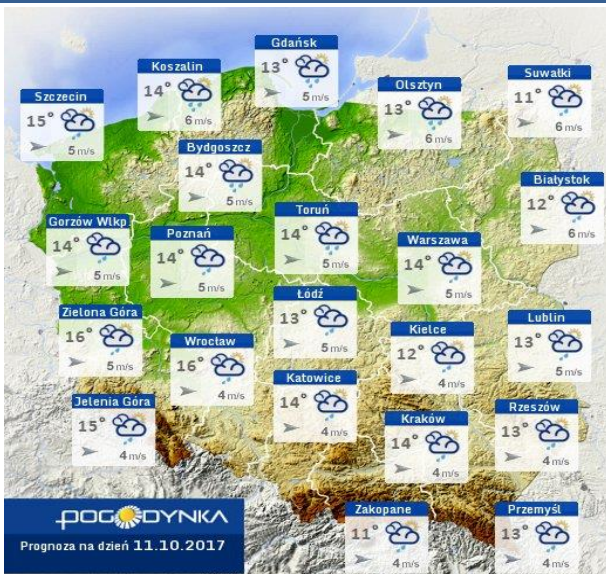
Stan wody w rzekach



Rozkład dobowej sumy opadów



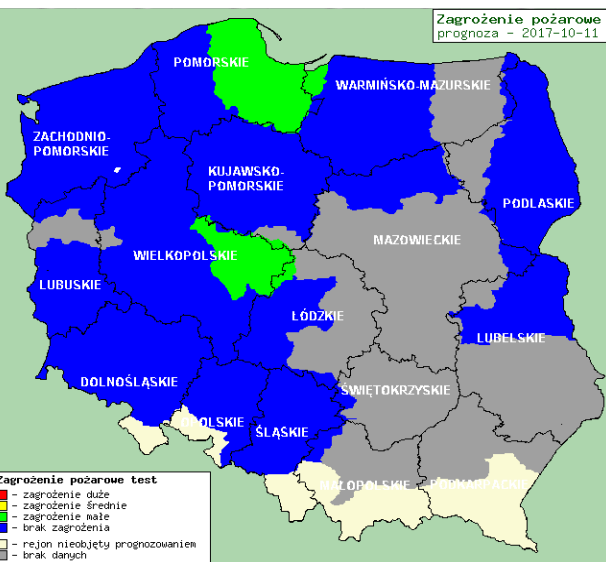
Prognoza pogody dla Polski na dziś



Prognoza pogody dla Polski na jutro



Zagrożenie pożarowe lasów



Ostrzeżenia METEO/HYDRO

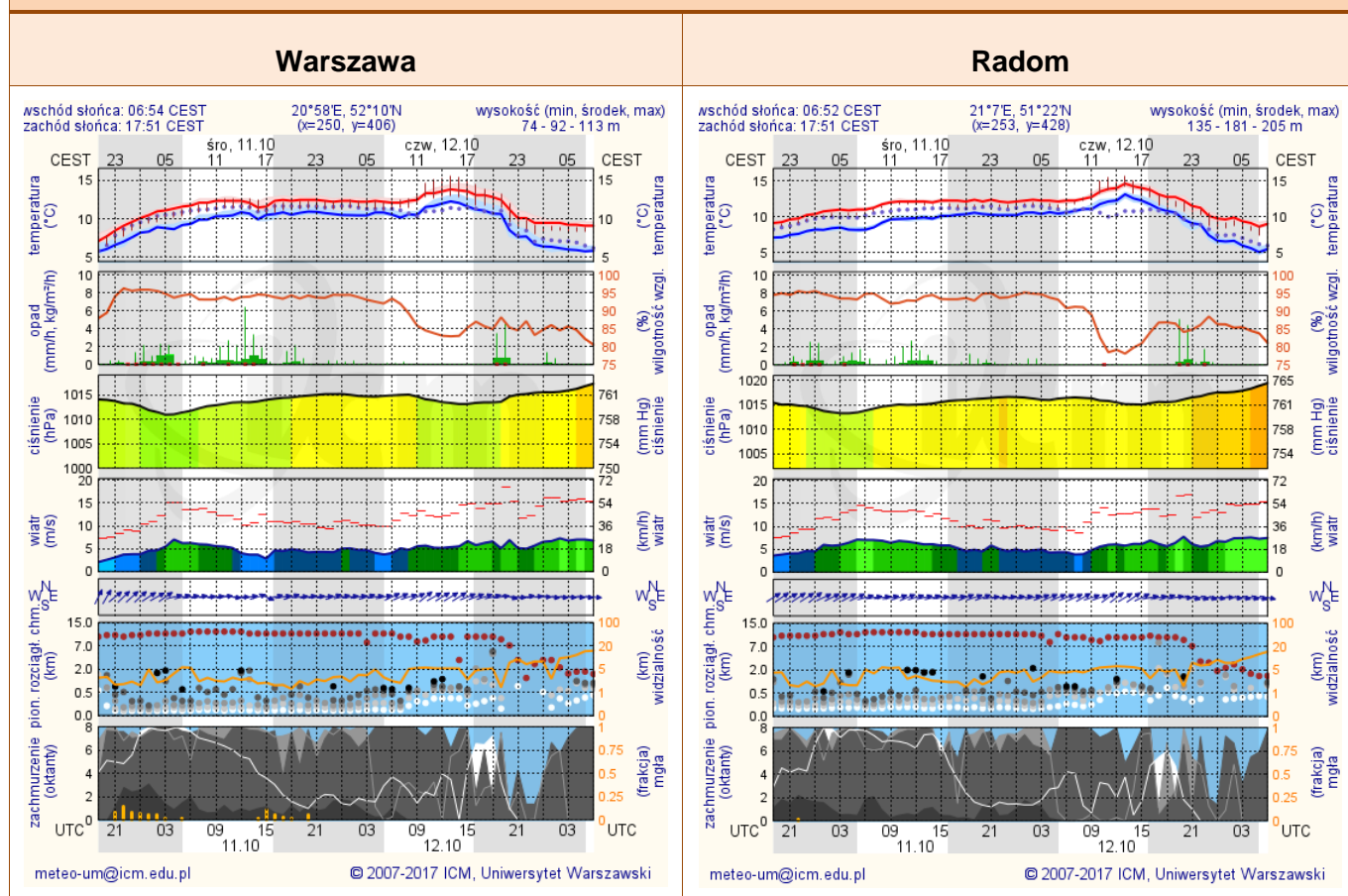
BRAK

ALARMY/POGOTOWIA PRZECIWPOWODZIOWE

Nazwa organu ogłaszającego i odwołującego	Obszar obowiązywania	Pogotowie/alarm przeciwpowodziowy	Data i godzina wprowadzenia	Data i godzina odwołania
Wójt Gminy Czosnów	dla m. Aleksandrów i m. Kiścinnie	Alarm	05.10.2017 od godz. 14.00	Obowiązuje

METEOROGRAMY

dla głównych miast województwa mazowieckiego:

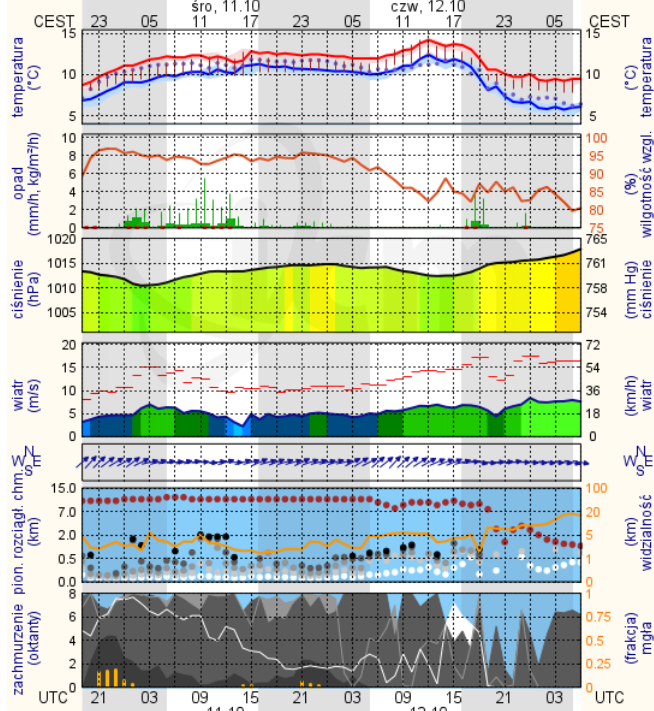


WOJEWÓDZKIE CENTRUM ZARZĄDZANIA KRYZYSOWEGO

Plac Bankowy 3/5, 00-950 Warszawa, tel.: (22) 595-13-00; 595-13-01; 987; fax.: (22) 620-19-40; 695-63-53;
www.mazowieckie.pl

Płock

wschód słońca: 07:00 CEST 19°37'E, 52°30'N wysokość (min, środek, max) 53 - 66 - 121 m
zachód słońca: 17:56 CEST (x=227, y=397) czw, 12.10

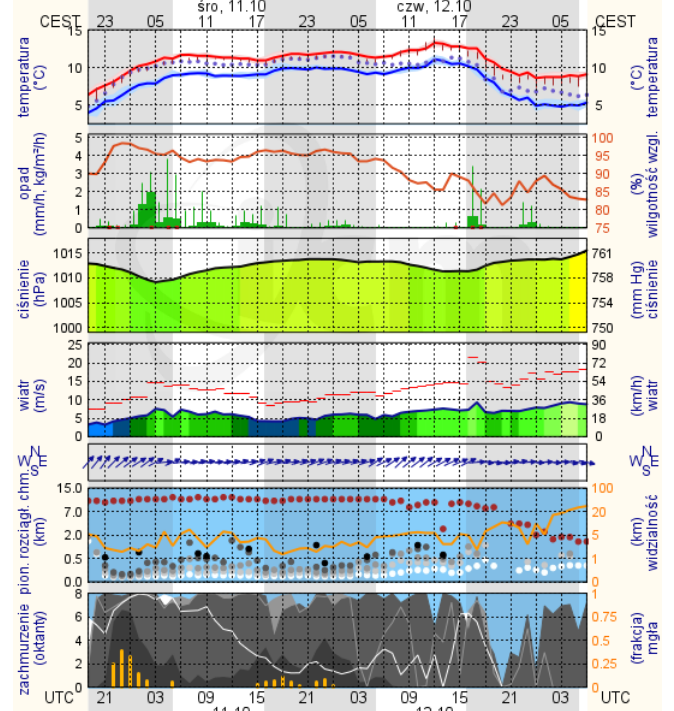


meteo-um@icm.edu.pl

© 2007-2017 ICM, Uniwersytet Warszawski

Ciechanów

wschód słońca: 06:56 CEST 20°35'E, 52°49'N wysokość (min, środek, max) 99 - 121 - 141 m
zachód słońca: 17:51 CEST (x=243, y=388) czw, 12.10

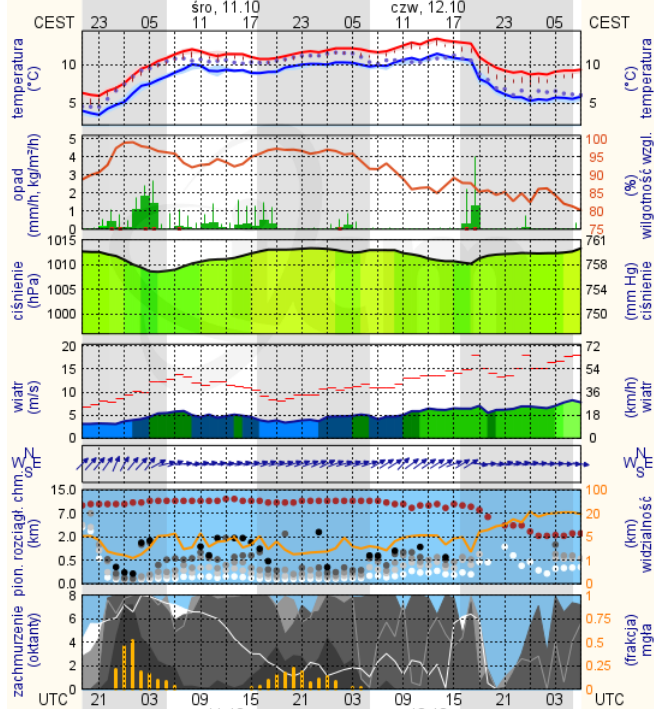


meteo-um@icm.edu.pl

© 2007-2017 ICM, Uniwersytet Warszawski

Ostrołęka

wschód słońca: 06:53 CEST 21°29'E, 53°1'N wysokość (min, środek, max) 90 - 95 - 122 m
zachód słońca: 17:47 CEST (x=258, y=382) czw, 12.10

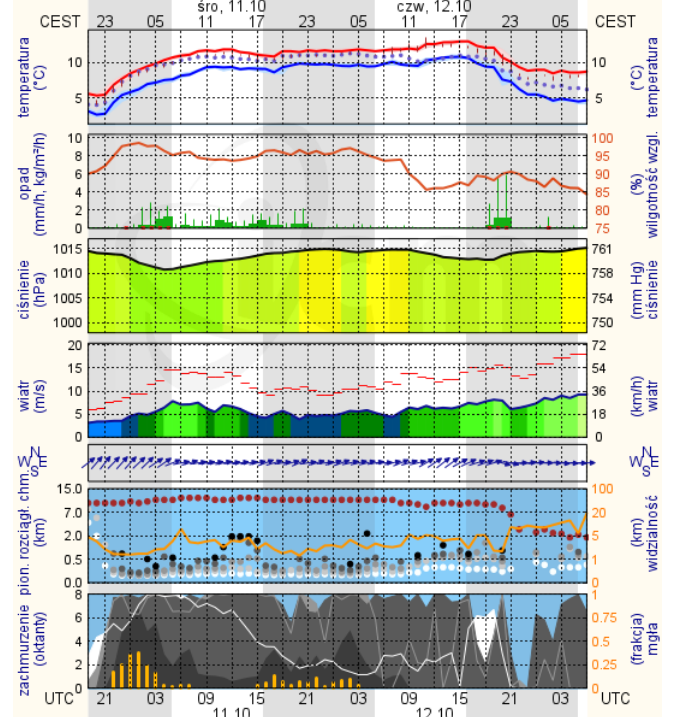


meteo-um@icm.edu.pl

© 2007-2017 ICM, Uniwersytet Warszawski

Siedlce

wschód słońca: 06:49 CEST 22°12'E, 52°8'N wysokość (min, środek, max) 149 - 164 - 183 m
zachód słońca: 17:46 CEST (x=271, y=406) czw, 12.10



meteo-um@icm.edu.pl

© 2007-2017 ICM, Uniwersytet Warszawski