

## BIULETYN INFORMACYJNY NR 281/2017

za okres od 08.10.2017 r. od godz. 7.00 do 09.10.2017 r. do godz. 7.00

poniedziałek, dnia 09.10.2017 r.

### Najważniejsze zdarzenia z minionej doby



1. Ćwiczenia CMX17/PACE17.

2. Ruda (powiat miński) – wypadek drogowy, jedna ofiara śmiertelna.

### ZESTAWIENIE DANYCH STATYSTYCZNYCH

Za okres: 08 – 09.10.2017 r.

	<b>KOMENDA STOŁECZNA POLICJI</b>	<b>W analizowanym okresie</b>	<b>Od początku roku</b>
	1) Odnotowano wypadków	6	2016
	2) Ofiary śmiertelne w wypadkach drogowych/ kolejowych/ lotniczych	1/0/0	110/13/2
	3) Osoby ranne w wypadkach drogowych/kolejowych/lotniczych	5/0/0	2251/9/3
	4) Utonięcia /wychłodzenia	0/0	15/7
	<b>KOMENDA WOJEWÓDZKA POLICJI</b>	<b>W analizowanym okresie</b>	<b>Od początku roku</b>
	1) Odnotowano wypadków	4	1662
	2) Ofiary śmiertelne w wypadkach drogowych/ kolejowych/ lotniczych	0/0/0	175/6/2
	3) Osoby ranne w wypadkach drogowych/kolejowych/lotniczych	5/0/0	2087/4/2
	4) Utonięcia/wychłodzenia	0/0	25/2
	<b>KOMENDA WOJEWÓDZKA PAŃSTWOWEJ STRAŻY POŻARNEJ</b>	<b>W analizowanym okresie</b>	<b>Od początku roku</b>
	1) Liczba pożarów	18	13893
	2) Ofiary śmiertelne w pożarach/zaczadzenia	0/0	40/5
	3) Osoby ranne w pożarach/zatrute, CO	1/0	292/8
	<b>NADWIŚLAŃSKI ODDZIAŁ STRAŻY GRANICZNEJ</b>	<b>W dniu 08.10.2017</b>	<b>Od 01.01.2017</b>
	1) Ruch graniczny: schengen/non-schengen	42083/19128	10252831/5069169
	2) Złożone wnioski o nadanie statusu uchodźcy	0	623
	3) Cudzoziemcy, którym odmówiono wjazdu do RP/zatrzymano	0/0	494/1134

**WYKAZ ZGROMADZEŃ PUBLICZNYCH, IMPREZ MASOWYCH I INNYCH WYDARZEŃ w dniu 09.10.2017 r.**

Godziny imprezy	Rodzaj imprezy	Miejsce/Trasa	Organizator	Liczba osób	Uwagi
całodobowo	zgromadzenie	zbiórka na skwerze Mitterranda przy ul. Matejki, (23.00-23.59) przemarsz ulicami Matejki i Al. Ujazdowskie, przed gmach Kancelarii Prezesa Rady Ministrów, przy Al. Ujazdowskich 1/3	osoba prywatna	5 000	obrona wartości konstytucyjnych
całodobowo	zgromadzenie	ul. Matejki, teren skweru Francois Mitterranda oraz chodnik pomiędzy skwerem Francois Mitterranda, a skrzyżowaniem ulicy Matejki z ulicą Wiejską (strona południowa)	osoba prywatna	2-20	postępowanie uproszczone / bdb
6.00-10.00 10.00-16.00	zgromadzenie	Al. Ujazdowskie 1/3, przed Kancelarią Prezesa Rady Ministrów	osoba prywatna	5-10	postępowanie uproszczone / promowanie wartości demokratycznych
7.00-17.00	zgromadzenie	ul. Wiejska - bdb	osoba prywatna	15-20	postępowanie uproszczone / bdb, planowane jest wręczenie petycji Prokuratorowi Generalnemu
9.00-20.00	zgromadzenie	zbiórka Al. Ujazdowskie 1/3, przed siedzibą Prezesa Rady Ministrów, przemarsz chodnikami, przed gmach Sejmu RP przy ul. Wiejskiej 4/6/8, a następnie przed Pałac Prezydencki przy ul. Krakowskie Przedmieście 48/50	osoba prywatna	do 11	bojkot "KOD-u" - domaganie się reform od Rządu, Prezydenta
12.00-14.00	zgromadzenie	al. Szucha 12a, przed siedzibą Trybunału Konstytucyjnego	osoba prywatna	500	protest przeciwko nierozpatrywaniu przez Trybunał Konstytucyjny pytań Sądów Powszechnych w sprawach naruszania własności obywateli
12.30-16.00	zgromadzenie	ul. Krakowskie Przedmieście 21/23, przed Polskim Instytutem Sztuki Filmowej	osoba prywatna	ok. 100	wsparcie dla obrad Rady Programowej Polskiego Instytutu Sztuki Filmowej
17.00-19.30	zgromadzenie	rondo Dmowskiego, przed wejściem do stacji metra "Centrum"	osoba prywatna	20	postępowanie uproszczone / przedstawienie projektu pn. "Ratujmy Kobiety"

ASF – AFRYKAŃSKI POMÓR ŚWIŃ	
Ogniska ASF trzody chlewnej	Liczba ognisk
	8
Przypadki ASF dzików	Liczba przypadków
	59

Na chwilę obecną powołano **229** komisji do spraw szacowania szkód w gospodarstwach rolnych i działach specjalnych produkcji rolnej, w których wystąpiły szkody spowodowane przez niekorzystne zjawiska atmosferyczne. (załącznik)

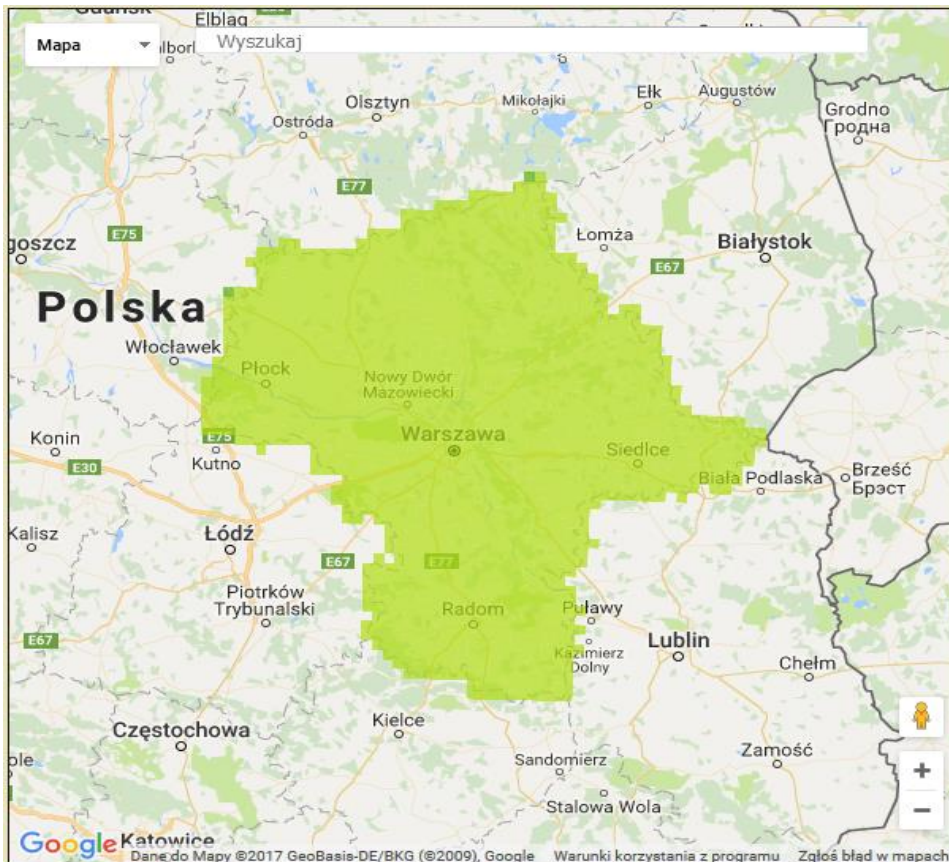
# JAKOŚĆ POWIETRZA

## Wyniki pomiarów zanieczyszczeń powietrza za minioną dobę [w µg/m³] na automatycznych stacjach WIOŚ w Warszawie

Wybierz datę: 2017-10-08, Nd Zestawienie dobowe (średnie)- Stacje automatyczne

Stacja	Pomiary	PM10 [µg/m³]		PM2.5 [µg/m³]		O <sub>3</sub> [µg/m³]		NO <sub>2</sub> [µg/m³]	SO <sub>2</sub> [µg/m³]	CO [µg/m³]		C <sub>6</sub> H <sub>6</sub> [µg/m³]
		Pył zawieszony PM10 S24h	Pył zawieszony PM2.5 S24h	Ozon S24h	Ozon S8max	Dwutlenek azotu S24h	Dwutlenek siarki S24h	Tlenek węgla S24h	Tlenek węgla S8max	Benzen S24h		
Belsk-IGFPAN				41	47.6	4.8	1.1	177	222			
Granica-KPN				29.7	36.5	4.2	2.3					
Guty Duże												
Konstancin-Jeziorna		20.3	15	35	41.1	12.7	1.1	605	705	1		
Legionowo-Zegrzyńska												
Otwock-Brzozowa			13.2	27.4	28.9	7.4	2.2	306	397			
Piastów-Pułaskiego			14.3	34.9	39.2	16.3	7.3					
Płock-Gimnazjum				42.3	47.4	7.6	1.8	106	206	0.2		
Płock-Reja		12.2	9.1	46.6	52.9	9.4	1.5	332	420	0.5		
Radom-Tochtermana		22	16.6	38.6	42.9	14.3	4.2	671	740	0.2		
Siedlce-Konarskiego												
Warszawa-Komunikacyjna												
Warszawa-Marszałkowska		15.1	14.4			17.8		325	392			
Warszawa-Podleśna				35	40.4							
Warszawa-Targówek		12.3		28.6	33.3	20	1.5					
Warszawa-Ursynów												
Żyrardów-Roosevelta		15.6	11.5									

## PROGNOZA JAKOŚCI POWIETRZA NA DZIŚ



\* Ze względów technicznych mapa dynamiczna może działać wolniej.

**Indeks jakości powietrza**

- Bardzo dobry
- Dobry
- Umiarkowany
- Dostateczny
- Zły
- Bardzo zły

**Warunki meteorologiczne**

Temperatura powietrza 9 °C

Prędkość i kierunek wiatru SW 4.1 m/s

Opad atmosferyczny

**Poziomy jakości powietrza**

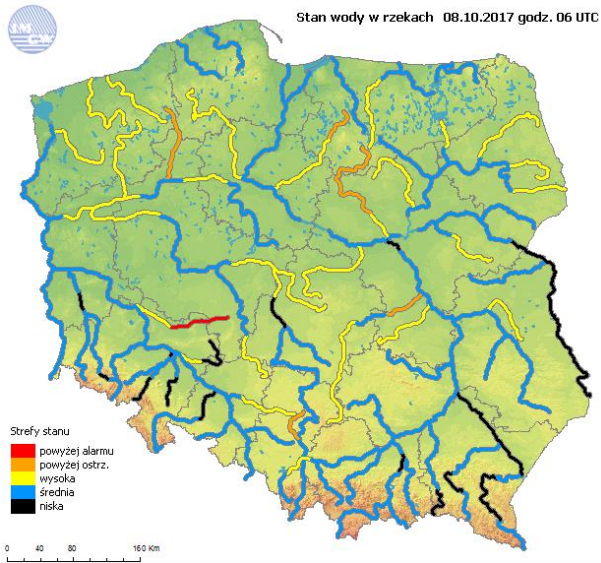
- Bardzo dobry
- Dobry
- Umiarkowany
- Dostateczny
- Zły
- Bardzo zły

Więcej informacji o poziomach i indeksie jakości powietrza znajdziesz w zakładkach [Skala jakości powietrza](#) oraz [Indeks jakości powietrza](#)

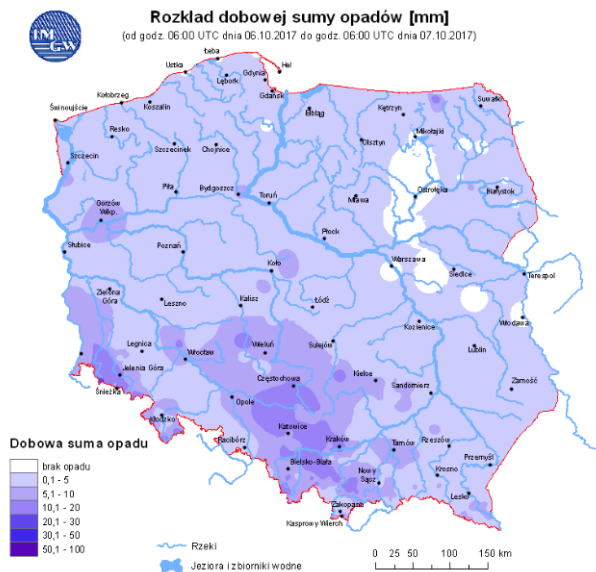


# INFORMACJE HYDROLOGICZNO - METEOROLOGICZNE

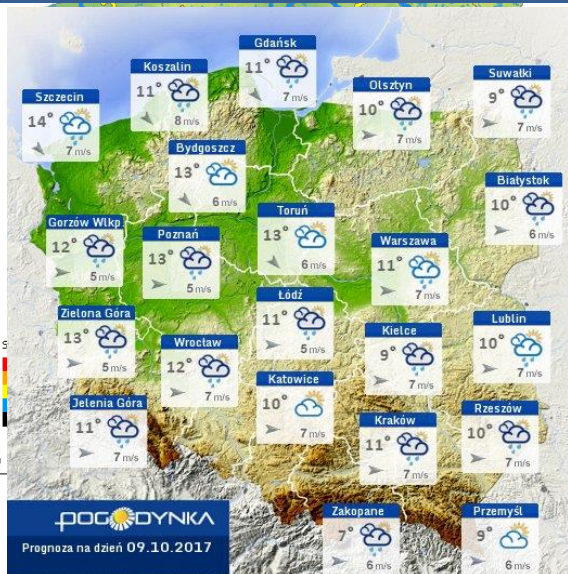
## Stan wody w rzekach



## Rozkład dobowej sumy opadów



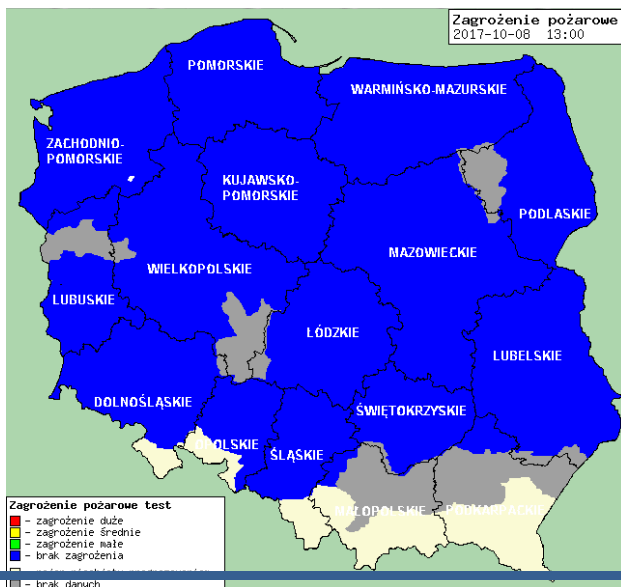
## Prognoza pogody dla Polski na dziś



## Prognoza pogody dla Polski na jutro



## Zagrożenie pożarowe lasów



## Ostrzeżenia METEO/HYDRO

**BRAK**

## ALARMY/POGOTOWIA PRZECIWPOWODZIOWE

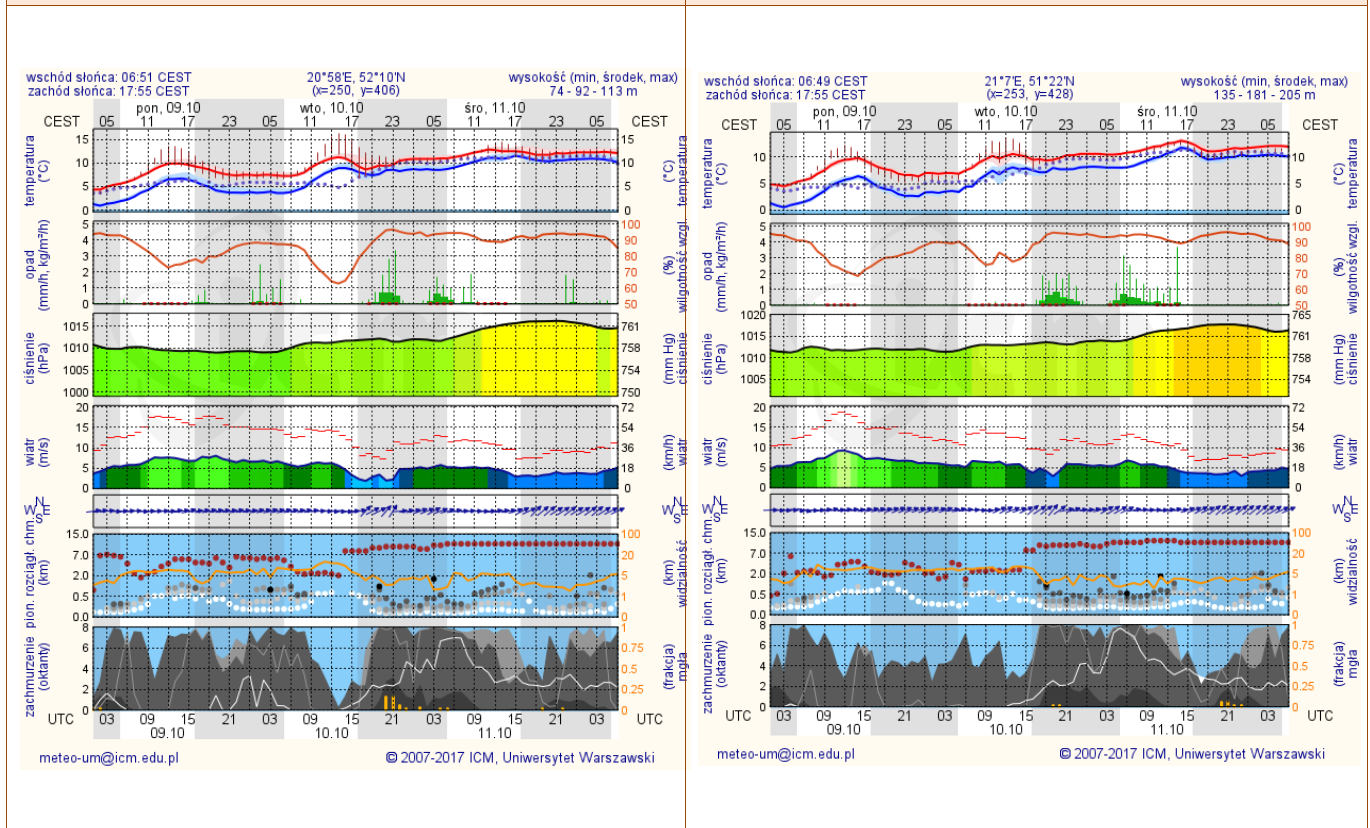
Nazwa organu ogłaszającego i odwołującego	Obszar obowiązywania	Pogotowie/alarm przeciwpowodziowy	Data i godzina wprowadzenia	Data i godzina odwołania
Wójt Gminy Czosnów	dla m. Aleksandrów i m. Kiścince	Alarm	05.10.2017 od godz. 14.00	Obowiązuje

## METEOROGRAMY

dla głównych miast województwa mazowieckiego:

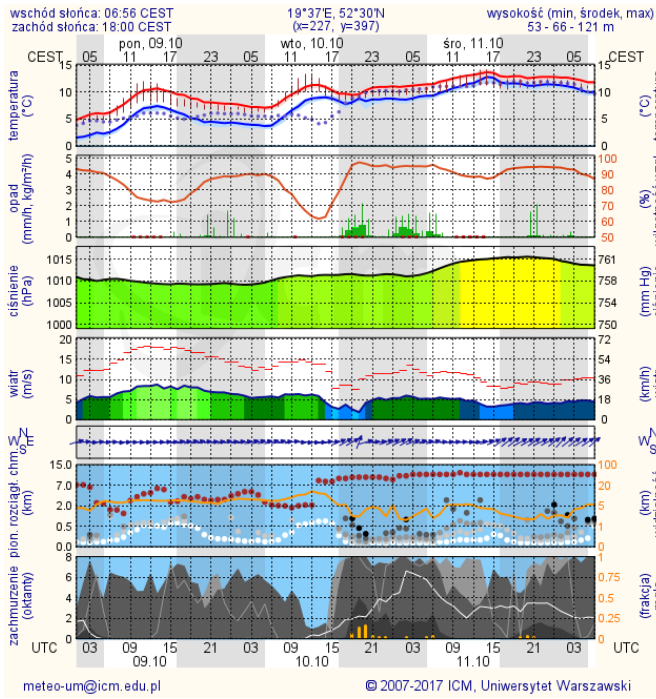
### Warszawa

### Radom

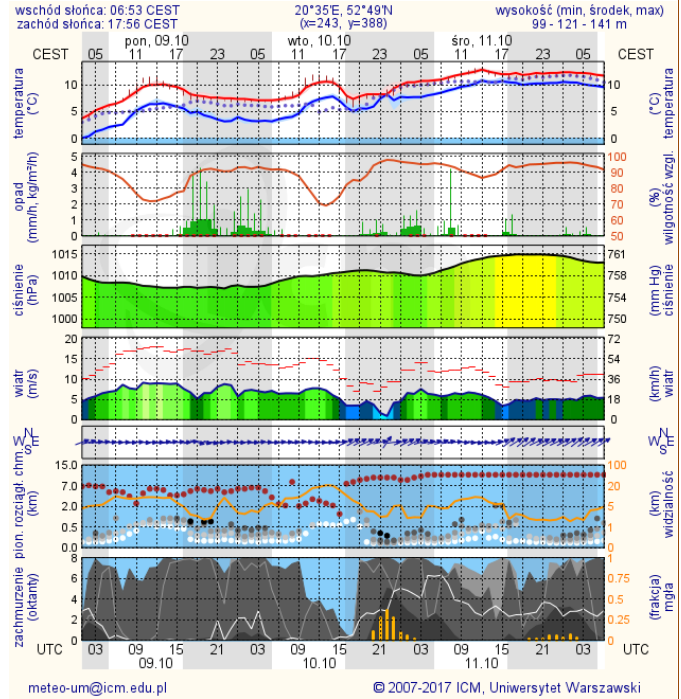




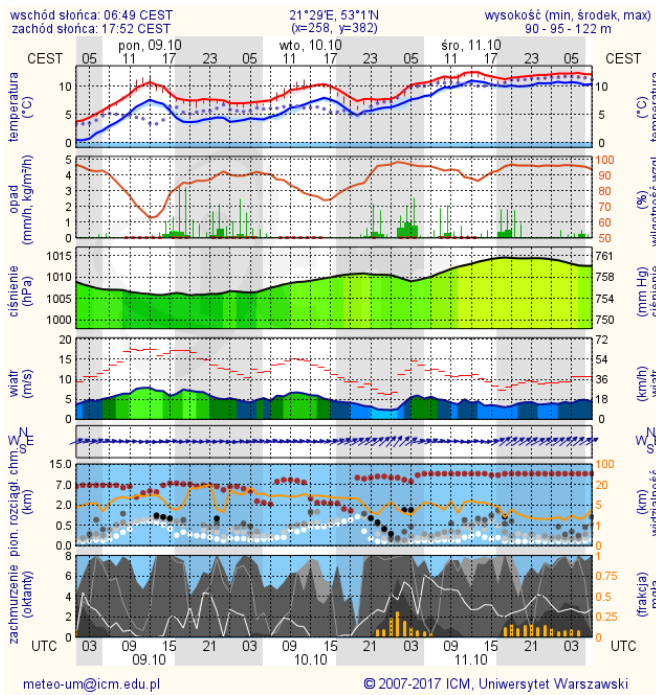
## Płock



## Ciechanów



## Ostrołęka



## Siedlce

