

BIULETYN INFORMACYJNY NR 280/2017

za okres od 07.10.2017 r. od godz. 7.00 do 08.10.2017 r. do godz. 7.00

niedziela, dnia 08.10.2017 r.

Najważniejsze zdarzenia z minionej doby

1. Ćwiczenia CMX17/PACE17.



ZESTAWIENIE DANYCH STATYSTYCZNYCH

Za okres: 07 – 08.10.2017 r.

	KOMENDA STOŁECZNA POLICJI	W analizowanym okresie	Od początku roku
	1) Odnotowano wypadków	5	2010
	2) Ofiary śmiertelne w wypadkach drogowych/ kolejowych/ lotniczych	1/0/0	109/13/2
	3) Osoby ranne w wypadkach drogowych/kolejowych/lotniczych	4/0/0	2246/9/3
	4) Utonięcia /wychłodzenia	0/0	15/7
	KOMENDA WOJEWÓDZKA POLICJI	W analizowanym okresie	Od początku roku
	1) Odnotowano wypadków	3	1658
	2) Ofiary śmiertelne w wypadkach drogowych/ kolejowych/ lotniczych	0/0/0	175/6/2
	3) Osoby ranne w wypadkach drogowych/kolejowych/lotniczych	3/0/0	2082/4/2
	4) Utonięcia/wychłodzenia	0/0	25/2
	KOMENDA WOJEWÓDZKA PAŃSTWOWEJ STRAŻY POŻARNEJ	W analizowanym okresie	Od początku roku
	1) Liczba pożarów	22	13875
	2) Ofiary śmiertelne w pożarach/zaczadzenia	0/0	40/5
	3) Osoby ranne w pożarach/zatrute, CO	1/0	291/8
	NADWIŚLAŃSKI ODDZIAŁ STRAŻY GRANICZNEJ	W dniu 07.10.2017	Od 01.01.2017
	1) Ruch graniczny: schengen/non-schengen	36878/18231	10210748/5050041
	2) Złożone wnioski o nadanie statusu uchodźcy	0	623
	3) Cudzoziemcy, którym odmówiono wjazdu do RP/zatrzymano	2/1	494/1134

WYKAZ ZGROMADZEŃ PUBLICZNYCH, IMPREZ MASOWYCH I INNYCH WYDARZEŃ w dniu 08.10.2017 r.

Godziny imprezy	Rodzaj imprezy	Miejsce/Trasa	Organizator	Liczba osób	Uwagi
0.00-24.00	zgromadzenie	zbiórka na skwerze Mitteranda przy ul. Matejki, (23.00-23.59) przemarsz ulicami Matejki i Al. Ujazdowskie, przed gmach Kancelarii Prezesa Rady Ministrów, przy Al. Ujazdowskich 1/3	osoba prywatna	20	obrona wartości konstytucyjnych
0.00-24.00	zgromadzenie	ul. Matejki, teren skweru François Mitterranda oraz chodnik pomiędzy skwerem François Mitterranda, a skrzyżowaniem ulicy Matejki z ulicą Wiejską (strona południowa)	osoba prywatna	2-20	postępowanie uproszczone / bdb
9.00-20.00	zgromadzenie	zbiórka Al. Ujazdowskie 1/3, przed siedzibą Prezesa Rady Ministrów, przemarsz chodnikami, przed gmach Sejmu RP przy ul. Wiejskiej 4/6/8, a następnie przed Pałac Prezydencki przy ul. Krakowskie Przedmieście 48/50	osoba prywatna	do 11	bojkot "KOD-u" - domaganie się reform od Rządu, Prezydenta
12.00-18.00	okolicznościowa	al. Jana Pawła II 82 - Centrum Handlowe Arkadia	osoba prywatna	400	13. Urodziny Centrum Handlowego Arkadia
14.00-19.00	zgromadzenie	rondo Dmowskiego, przed wejściem do stacji metra "Centrum"	osoba prywatna	20	postępowanie uproszczone / przedstawienie projektu pn. "Ratujmy Kobiety
15.00-16.00	zgromadzenie	ul. Krakowskie Przedmieście 15/17, przed Galerią Kordegarda oraz ul. Krakowskie Przedmieście 48/50, przed Pałacem Prezydenckim	osoba prywatna	ok. 100	postępowanie uproszczone / promowanie wartości demokratycznych
16.00-21.00	zgromadzenie	ul. Świętojańska10, przed Kościołem pw. Matki Bożej Łaskawej, następnie przemarsz ulicami: Świętojańska, pl. Zamkowy, Krakowskie Przedmieście, Świętokrzyska, pl. Powstańców Warszawy, Moniuszki, Jasna, Zgoda, Bracka, Krucza, Żurawia, pl. Trzech Krzyży, Al. Ujazdowskie, Matejki, Wiejska, przed Sejm RP przy ul. Wiejskiej 4/6/8	osoba prywatna	300	pokuta wobec niewypełnienia Jasnogórskich Ślubów Narodu, modlitwa o zmiany w mediach i o nawrócenie środowisk dziennikarskich
17.00-19.00	zgromadzenie	ul. Elekcyjna, Park Szymańskiego	osoba prywatna	30	postępowanie uproszczone / bdb
20.00-6.00	zgromadzenie	Al. Ujazdowskie 1/3, przed Kancelarią Prezesa Rady Ministrów	osoba prywatna	5-10	postępowanie uproszczone / promowanie wartości demokratycznych

ASF – AFRYKAŃSKI POMÓR ŚWIŃ	
Ogniska ASF trzody chlewnej	Liczba ognisk
	8
Przypadki ASF dzików	Liczba przypadków
	59

Na chwilę obecną powołano **229** komisji do spraw szacowania szkód w gospodarstwach rolnych i działach specjalnych produkcji rolnej, w których wystąpiły szkody spowodowane przez niekorzystne zjawiska atmosferyczne. (załącznik)

JAKOŚĆ POWIETRZA

Wyniki pomiarów zanieczyszczeń powietrza za minioną dobę [$\mu\text{g}/\text{m}^3$] na automatycznych stacjach WIOŚ w Warszawie

Wybierz datę: 2017-10-07, So Zestawienie dobowe (średnie)- Stacje automatyczne

Stacja	Pomiar	PM10 [$\mu\text{g}/\text{m}^3$]	PM2.5 [$\mu\text{g}/\text{m}^3$]	O ₃ [$\mu\text{g}/\text{m}^3$]		NO ₂ [$\mu\text{g}/\text{m}^3$]	SO ₂ [$\mu\text{g}/\text{m}^3$]	CO [$\mu\text{g}/\text{m}^3$]		C ₆ H ₆ [$\mu\text{g}/\text{m}^3$]
		Pył zawieszony PM10 S24h	Pył zawieszony PM 2.5 S24h	S24h	S8max	Dwutlenek azotu S24h	Dwutlenek siarki S24h	Tlenek węgla S24h	S8max	Benzen S24h
Belsk-IGFPAN				45.4	51.1	5	1	155	230	
Granica-KPN				33.2	37.8	5.1	2.2			
Guty Duże					55.4					
Konstancin-Jeziorna		22.5	16.2	43.5	49.7	10	0.9	536	636	0.7
Legionowo-Zegrzyńska					14					
Otwock-Brzozowa			17.8	27.3	35.6	10.2	2	309	518	
Piastów-Pułaskiego			16.4	37.9	42.5	12.6	5.6			
Płock-Gimnazjum				37.2	41.6	8.6	1.5	173	216	0.3
Płock-Reja		22.3	16.3	40.5	46.1	10	1.2	325	380	0.6
Radom-Tochtermana		24	17.3	45.8	54.1	14.9	2.7	618	709	0.2
Siedlce-Konarskiego										
Warszawa-Komunikacyjna									955	
Warszawa-Marszałkowska		24.4	22.7			19		319	428	
Warszawa-Podleśna				32	38.5					
Warszawa-Targówek		18.8		28.5	32.3	18	1.2			
Warszawa-Ursynów					18.8					
Żyrardów-Roosevelta		22.1	16.1							

PROGNOZA JAKOŚCI POWIETRZA NA DZIŚ

Mapa

Polska

Warszawa

Google Katowice
Dane do Mapy ©2017 GeoBasis-DE/BKG (©2009), Google Warunki korzystania z programu Zgłoś błąd w mapach

* Ze względów technicznych mapa dynamiczna może działać wolniej.

Indeks jakości powietrza

- Bardzo dobry
- Dobry
- Umiarkowany
- Dostateczny
- Zły
- Bardzo zły

Warunki meteorologiczne

Temperatura powietrza 8 °C

Prędkość i kierunek wiatru SW 4.9 m/s

Opad atmosferyczny

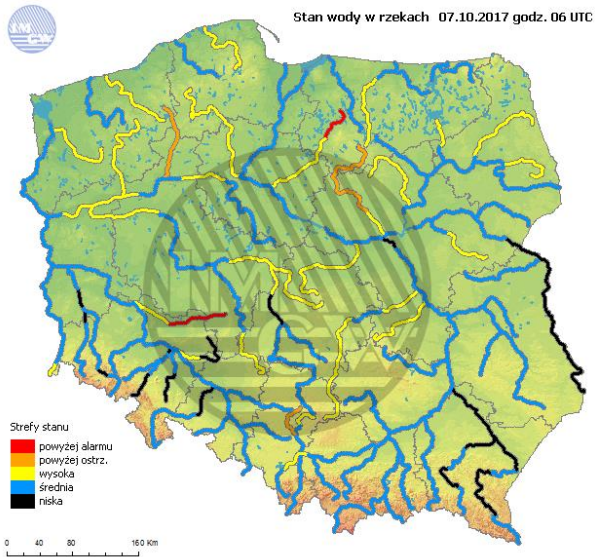
Poziomy jakości powietrza

- Bardzo dobry
- Dobry
- Umiarkowany
- Dostateczny
- Zły
- Bardzo zły

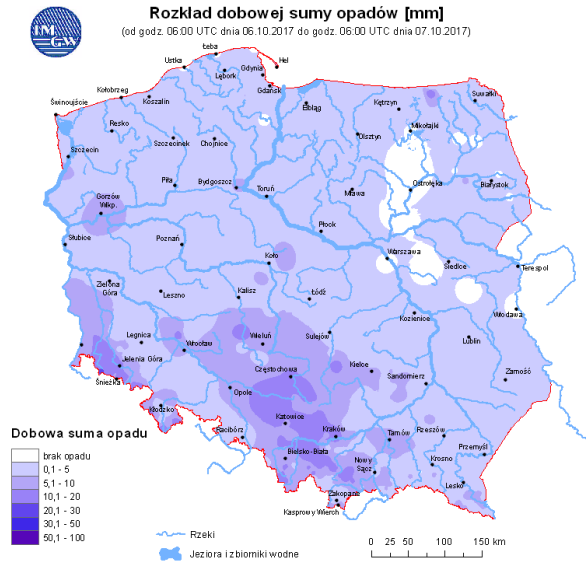
Więcej informacji o poziomach i indeksie jakości powietrza znajdziesz w zakładkach [Skala jakości powietrza](#) oraz [Indeks jakości powietrza](#)

INFORMACJE HYDROLOGICZNO - METEOROLOGICZNE

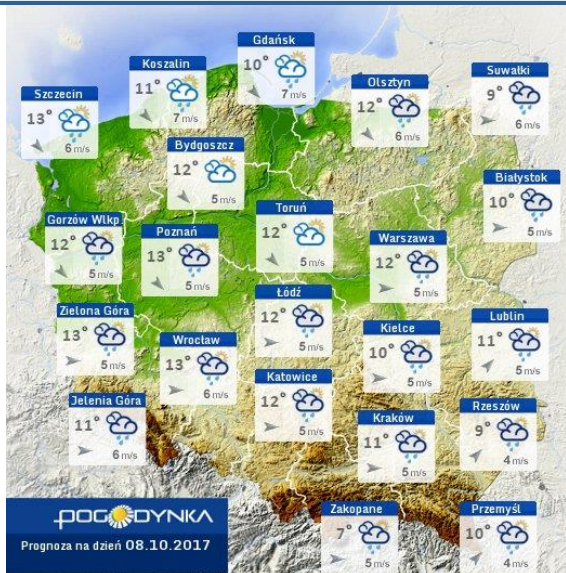
Stan wody w rzekach



Rozkład dobowej sumy opadów



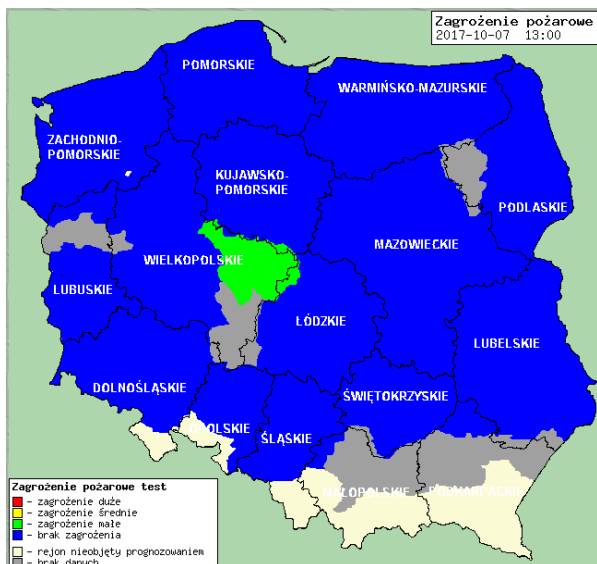
Prognoza pogody dla Polski na dziś



Prognoza pogody dla Polski na jutro



Zagrożenie pożarowe lasów



Ostrzeżenia METEO/HYDRO

BRAK

ALARMY/POGOTOWIA PRZECIWPOWODZIOWE

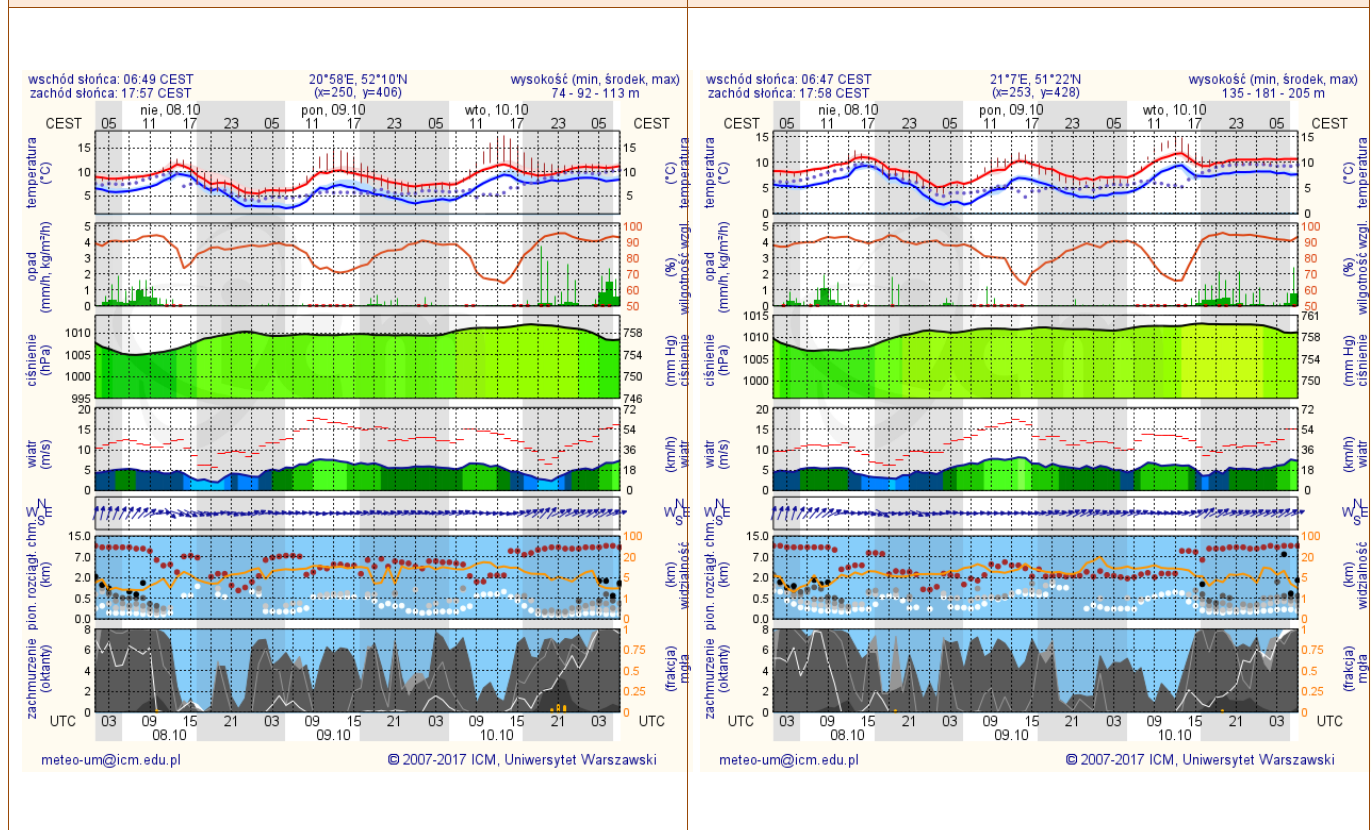
Nazwa organu ogłaszającego i odwołującego	Obszar obowiązywania	Pogotowie/alarm przeciwpowodziowy	Data i godzina wprowadzenia	Data i godzina odwołania
Wójt Gminy Czosnów	dla m. Aleksandrów i m. Kiścinnie	Alarm	05.10.2017 od godz. 14.00	Obowiązuje

METEOROGRAMY

dla głównych miast województwa mazowieckiego:

Warszawa

Radom

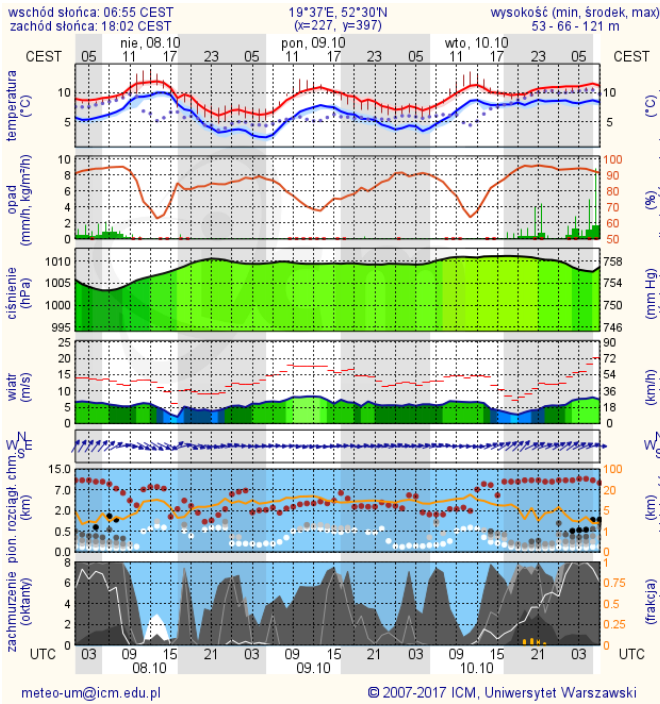


WOJEWÓDZKIE CENTRUM ZARZĄDZANIA KRYZYSOWEGO

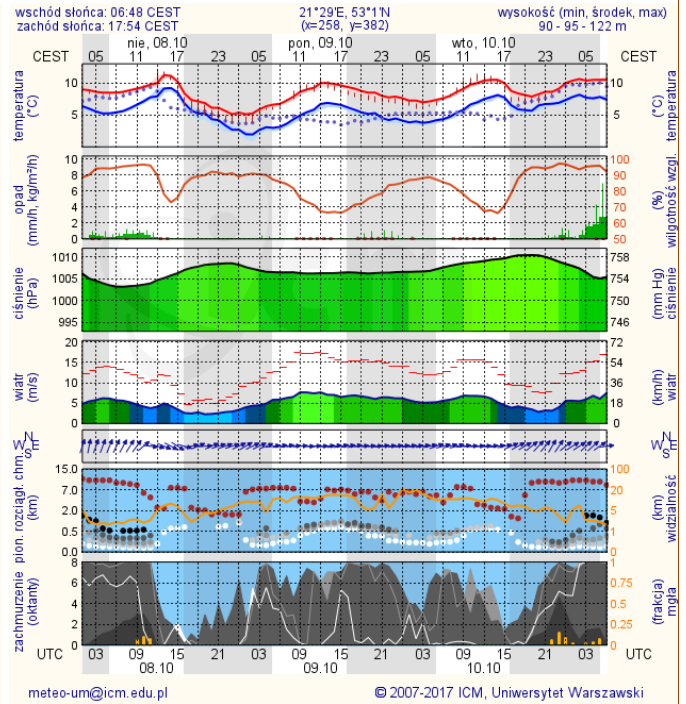
Plac Bankowy 3/5, 00-950 Warszawa, tel.: (22) 595-13-00; 595-13-01; 987; fax.: (22) 620-19-40; 695-63-53;

www.mazowieckie.pl

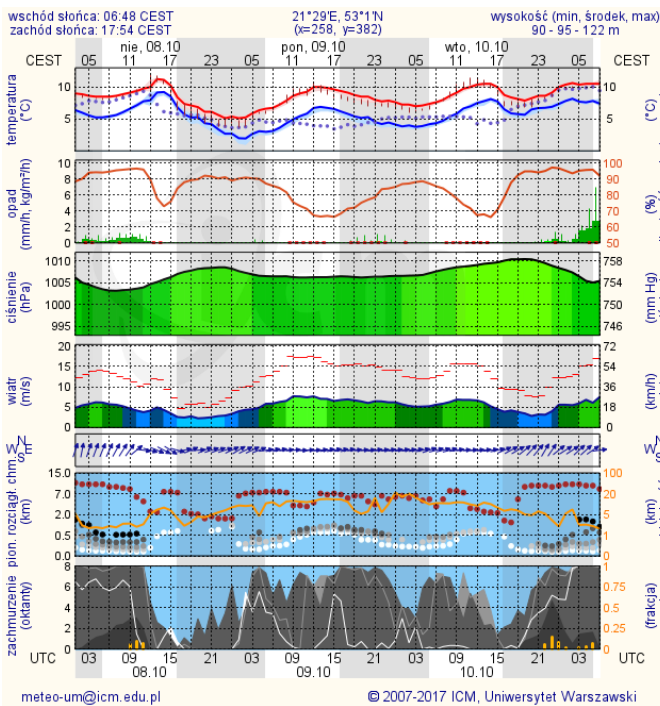
Płock



Ciechanów



Ostrołęka



Siedlce

