

BIULETYN INFORMACYJNY NR 278/2017

za okres od 05.10.2017 r. od godz. 7.00 do 06.10.2017 r. do godz. 7.00

piątek, dnia 06.10.2017 r.

Najważniejsze zdarzenia z minionej doby



1. Wójt Gminy Czosnów wprowadził stan alarmu p/powodziowego.
2. Janów (pow. zwoleński) – wypadek drogowy, dwie osoby poniosły śmierć.
3. Ćwiczenia CMX17/PACE17.

ZESTAWIENIE DANYCH STATYSTYCZNYCH Za okres: 05 – 06.10.2017 r.

	KOMENDA STOŁECZNA POLICJI	W analizowanym okresie	Od początku roku
	1) Odnotowano wypadków	5	1992
	2) Ofiary śmiertelne w wypadkach drogowych/ kolejowych/ lotniczych	2/0/0	108/13/2
	3) Osoby ranne w wypadkach drogowych/kolejowych/lotniczych	5/0/0	2229/9/3
	4) Utonięcia /wychłodzenia	0/0	15/7
	KOMENDA WOJEWÓDZKA POLICJI	W analizowanym okresie	Od początku roku
	1) Odnotowano wypadków	7	1643
	2) Ofiary śmiertelne w wypadkach drogowych/ kolejowych/ lotniczych	2/0/0	174/6/2
	3) Osoby ranne w wypadkach drogowych/kolejowych/lotniczych	8/0/0	2065/4/2
	4) Utonięcia/wychłodzenia	0/0	25/2
	KOMENDA WOJEWÓDZKA PAŃSTWOWEJ STRAŻY POŻARNEJ	W analizowanym okresie	Od początku roku
	1) Liczba pożarów	17	13823
	2) Ofiary śmiertelne w pożarach/zaczadzenia	0/0	40/5
	3) Osoby ranne w pożarach/zatrute, CO	0/0	290/8
	NADWIŚLAŃSKI ODDZIAŁ STRAŻY GRANICZNEJ	W dniu 05.10.2017	Od 01.01.2017
	1) Ruch graniczny: schengen/non-schengen	37820/20552	10130268/5013502
	2) Złożone wnioski o nadanie statusu uchodźcy	2	621
	3) Cudzoziemcy, którym odmówiono wjazdu do RP/zatrzymano	2/6	490/1132

WYKAZ ZGROMADZEŃ PUBLICZNYCH, IMPREZ MASOWYCH I INNYCH WYDARZEŃ w dniu 06.10.2017 r.

Godziny imprezy	Rodzaj imprezy	Miejsce/Trasa	Organizator	Liczba osób	Uwagi
całodobowo	zgromadzenie	ul. Matejki, teren skweru François Mitterranda oraz chodnik pomiędzy skwerem François Mitterranda, a skrzyżowaniem ulicy Matejki z ulicą Wiejską (strona południowa)	osoba prywatna	2-20	postępowanie uproszczone / bdb
06.00-12.00	zgromadzenie	Al. Ujazdowskie 1/3, przed Kancelarią Prezesa Rady Ministrów	osoba prywatna	10	postępowanie uproszczone / promowanie wartości demokratycznych
09.00-20.00	zgromadzenie	zbiórka Al. Ujazdowskie 1/3, przed siedzibą Prezesa Rady Ministrów, przemarsz chodnikami, przed gmach Sejmu RP przy ul. Wiejskiej 4/6/8, a następnie przed Pałac Prezydencki przy ul. Krakowskie Przedmieście 48/50	osoba prywatna	do 11	bojkot "KOD-u" - domaganie się reform od Rządu, Prezydenta
17.00-19.30	zgromadzenie	rondo Dmowskiego, przed wejściem do stacji metra "Centrum"	osoba prywatna	20	postępowanie uproszczone / przedstawienie projektu pn. "Ratujmy Kobiety"

ASF – AFRYKAŃSKI POMÓR ŚWIŃ	
Ogniska ASF trzody chlewnej	Liczba ognisk
	8
Przypadki ASF dzików	Liczba przypadków
	59

Na chwilę obecną powołano **229** komisji do spraw szacowania szkód w gospodarstwach rolnych i działach specjalnych produkcji rolnej, w których wystąpiły szkody spowodowane przez niekorzystne zjawiska atmosferyczne. (załącznik)

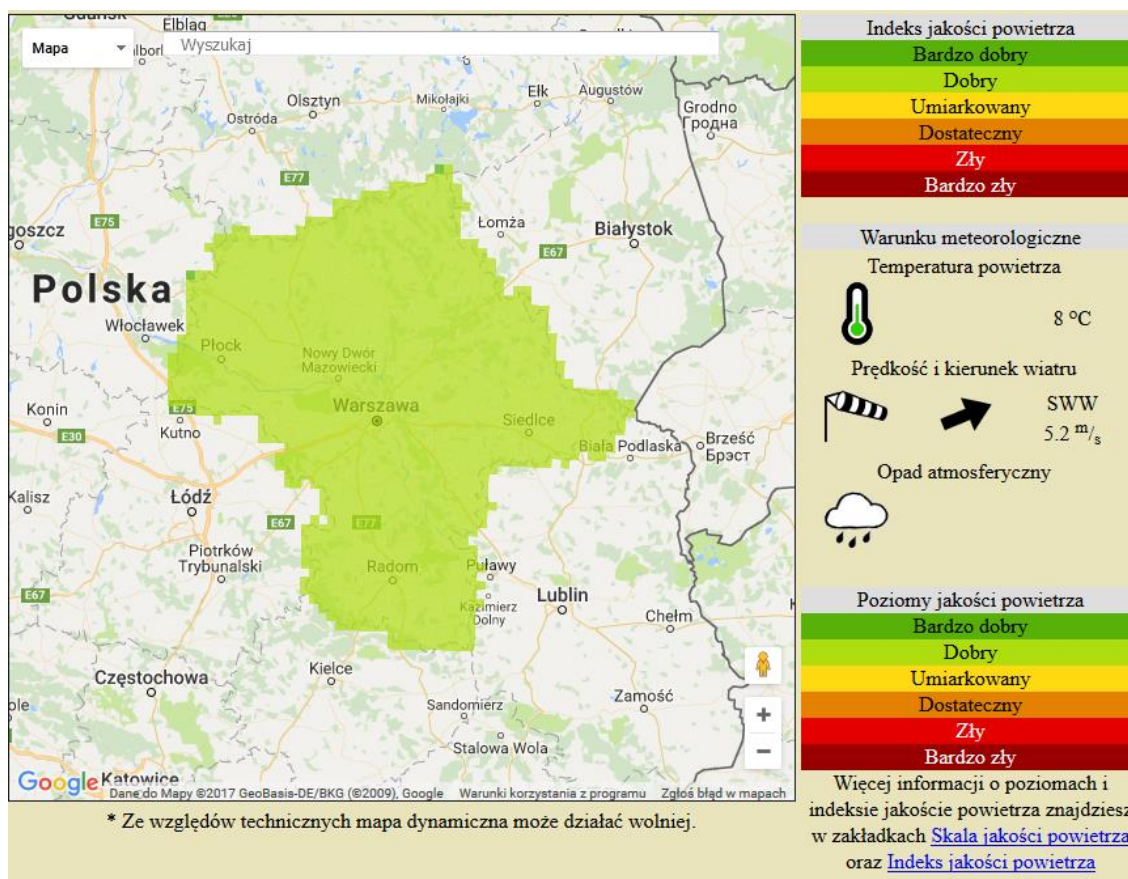
JAKOŚĆ POWIETRZA

Wyniki pomiarów zanieczyszczeń powietrza za minioną dobę [w $\mu\text{g}/\text{m}^3$] na automatycznych stacjach WIOŚ w Warszawie

Wybierz datę: 2017-10-04, Śr Zestawienie dobowe (średnie)- Stacje automatyczne

Stacja	Pomiar PM10 [$\mu\text{g}/\text{m}^3$] <i>Pył zawieszony PM10</i> S24h	PM2.5 [$\mu\text{g}/\text{m}^3$] <i>Pył zawieszony PM 2.5</i> S24h	O ₃ [$\mu\text{g}/\text{m}^3$] <i>Ozon</i>		NO ₂ [$\mu\text{g}/\text{m}^3$] <i>Dwutlenek azotu</i> S24h	SO ₂ [$\mu\text{g}/\text{m}^3$] <i>Dwutlenek siarki</i> S24h	CO [$\mu\text{g}/\text{m}^3$] <i>Tlenek węgla</i>		C ₆ H ₆ [$\mu\text{g}/\text{m}^3$] <i>Benzen</i> S24h
			S24h	S8max			S24h	S8max	
Belsk-IGFPAN			46.5	55.1	6	1.1	156	235	
Granica-KPN			34.9	42.5	9.4	2.4			
Guty Duże			51.2	60.7	3.4	1.3			
Konstancin-Jeziorna	22.4	15.3	47.1	58.5	10.9	1	466	634	0.4
Legionowo-Zegrzyńska		9.5	35.5	43	12.8				
Otwock-Brzozowa		15	27	33.8	10.1	1.6	225	492	
Piastów-Pułaskiego		13	40	50.2	15.2	4.5			
Płock-Gimnazjum			43.7	51.7	9.6	1.5	88	186	0.2
Płock-Reja	18.8	12.2	47.9	55.1	9.8	1.3	262	352	0.4
Radom-Tochtermana	22.6	15.1	49.9	56	14.4	3.2	561	786	0.3
Siedlce-Konarskiego	17.7	14.7							
Warszawa-Komunikacyjna	31.8	21.8			48.2		661	927	0.9
Warszawa-Marszałkowska	25.1	21.8			19.4		306	529	
Warszawa-Podleśna			32.8	42.1					
Warszawa-Targówek	24.8		26	27.1	14.4	1.5			
Warszawa-Ursynów	22.5	14.5	36.6	45.5	18.3	4			
Żyrardów-Roosevelta	22.3	14.2							

PROGNOZA JAKOŚCI POWIETRZA NA DZIŚ

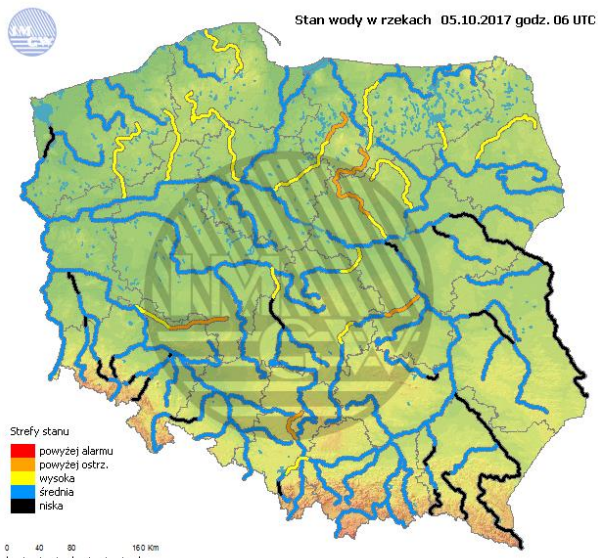


WOJEWÓDZKIE CENTRUM ZARZĄDZANIA KRYZYSOWEGO

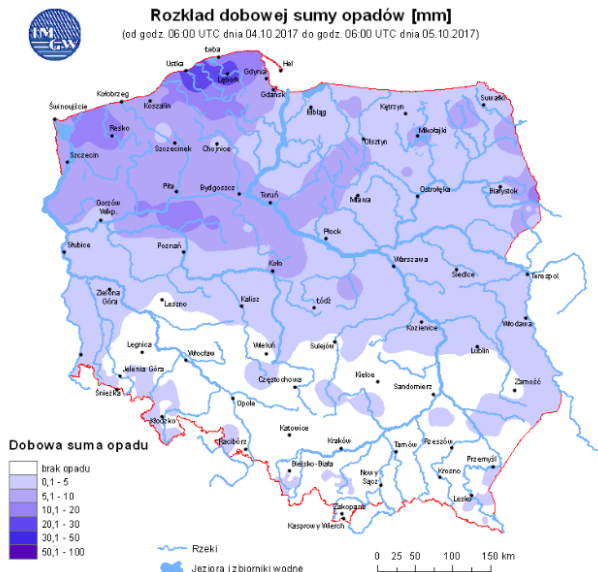
Plac Bankowy 3/5, 00-950 Warszawa, tel.: (22) 595-13-00; 595-13-01; 987; fax.: (22) 620-19-40; 695-63-53;
www.mazowieckie.pl

INFORMACJE HYDROLOGICZNO - METEOROLOGICZNE

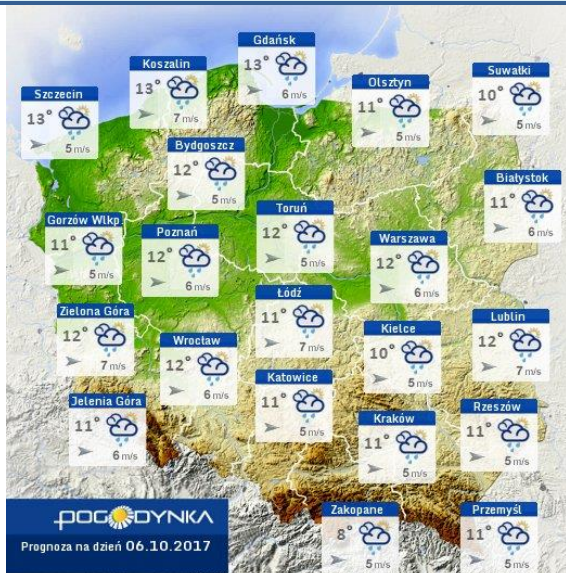
Stan wody w rzekach



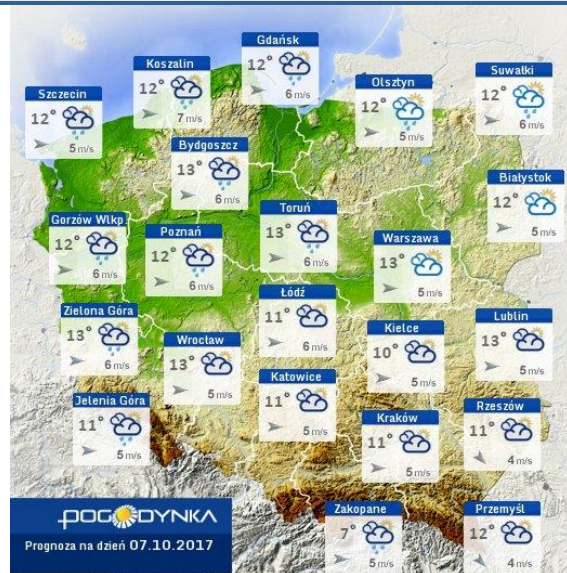
Rozkład dobowej sumy opadów



Prognoza pogody dla Polski na dziś



Prognoza pogody dla Polski na jutro



Ostrzeżenia METEO/HYDRO

2 ZMIANA OSTRZEŻENIA Nr 68
• Silny wiatr/2

Obszar: województwo mazowieckie
Ważność: od 2017-10-05 19:00:00 do 2017-10-06 05:00:00
Przebieg: Prognozuję się wystąpienie silnego wiatru o średniej prędkości od 35 km/h do 50 km/h, z porывami do 60 km/h w subregionie wschodnim, do 70 km/h w północnym, do 80 km/h w centralnym i do 115 km/h w subregionie południowym, z północnego zachodu i zachodu.
Prawdopodobieństwo: 90% (Silny wiatr)
Uwagi: Zmiana dotyczy podwyższenia maksymalnych wartości porывów wiatru w subregionie południowym.
Czas wydania: 2017-10-05 12:58:00
Synoptyk IMGW-PIB: Ewa Łapińska
Biuro: Biuro Prognoz Meteorologicznych i Komeracyjnych w Warszawie

K Komunikat Nr 1
• Silny wiatr/2

Obszar: Województwo mazowieckie
Przebieg: Głęboki ośrodek nizinowy, którego centrum obecnie znajduje się pomiędzy Toruniem a Płockiem, dość szybko przemieszcza się na południowy wschód, w kierunku Mazowsza. Wraz z tym niżem nad obszar województwa nasuwa się strefa frontu atmosferycznego z bardzo silnymi porывami wiatru. W ciągu ostatnich dwóch godzin najsilniejsze porывy wiatru wystąpiły w Kaliszu 30 m/s (108 km/h), w Legnicy 28 m/s (101 km/h), w Poznaniu 26 m/s (94 km/h), w Sulejowie i Wieluniu po 24 m/s (86 km/h).
Prognoza: W ciągu najbliższych 2-3 godzin spodziewany jest silny wiatr, o średniej prędkości: na północy województwa do 30 km/h i na południu województwa do 50-55 km/h. Porывy wiatru na południu województwa mogą osiągnąć 90 km/h, a okresami do 100 km/h.
Uwagi: Komunikat przygotowany na podstawie danych z systemu telemetrii i obserwacji systemów detekcji atmosfery. Lokalnie zjawiska mogą mieć inny przebieg niż opisany.
Czas wydania: 2017-10-05 21:04:00
Synoptyk IMGW-PIB: Ewa Łapińska
Biuro: Biuro Prognoz Meteorologicznych i Komeracyjnych w Warszawie

1 OSTRZEŻENIE Nr 69
• Intensywne opady deszczu/1

Obszar: województwo mazowieckie
Ważność: od 2017-10-05 12:00:00 do 2017-10-06 06:00:00
Przebieg: Prognozuję się wystąpienie opadów deszczu o natężeniu umiarkowanym i silnym. Prognozowana wysokość opadów od 20 mm do 35 mm.
Prawdopodobieństwo: 80% (Intensywne opady deszczu)
Uwagi: Obowiązują: Do godz.05:00 dnia 06.10.2017 OSTRZEŻENIE nr 68 na SILNY WIATR/2 wydane o godz.07:26 dnia 05.10.2017.
Czas wydania: 2017-10-05 10:05:00
Synoptyk IMGW-PIB: Ewa Łapińska
Biuro: Biuro Prognoz Meteorologicznych i Komeracyjnych w Warszawie

K Komunikat Nr 2
• Intensywne opady deszczu/1

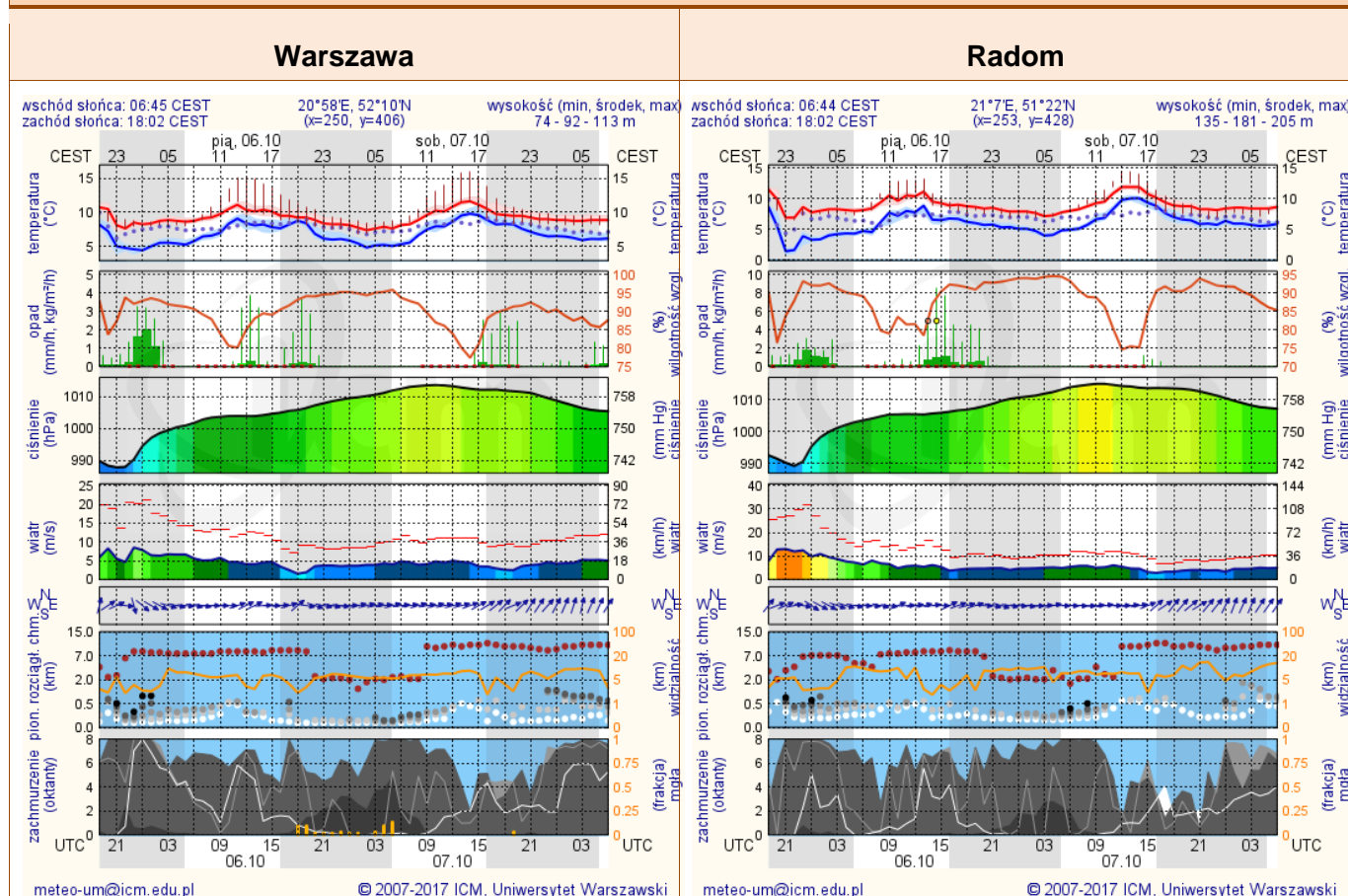
Obszar: Województwo mazowieckie
Przebieg: Miejscami, zwłaszcza na północy województwa, występują opady deszczu o natężeniu umiarkowanym i silnym. Od momentu ważności ostrzeżenia zanotowano następujące sumy opadów: 19,5 mm Mława; 16,7 mm Pultusk; 15,5 mm Ostrołęka; 15,2 mm Wyszków, 11,0 mm Borkowo. Na pozostałych stacjach sumy opadów nie przekraczają 10 mm.
Prognoza: W dalszym ciągu prognozowane są opady deszczu o natężeniu umiarkowanym, okresami silnym. Miejscami, zwłaszcza w północnej połowie województwa, sumy opadów mogą osiągnąć 30-35 mm.
Uwagi: Komunikat przygotowany na podstawie danych z systemu telemetrii i obserwacji systemów detekcji atmosfery. Lokalnie zjawiska mogą mieć inny przebieg niż opisany.
Czas wydania: 2017-10-05 22:41:00
Synoptyk IMGW-PIB: Ewa Łapińska
Biuro: Biuro Prognoz Meteorologicznych i Komeracyjnych w Warszawie

ALARMY/POGOTOWIA PRZECIWPOWODZIOWE

Nazwa organu ogłaszającego i odwołującego	Obszar obowiązywania	Pogotowie/alarm przeciwpowodziowy	Data i godzina wprowadzenia	Data i godzina odwołania
Wójt Gminy Czosnów	dla m. Aleksandrów i m. Kiścinnie	Alarm	05.10.2017 od godz. 14.00	Obowiązuje

METEOROGRAMY

dla głównych miast województwa mazowieckiego:

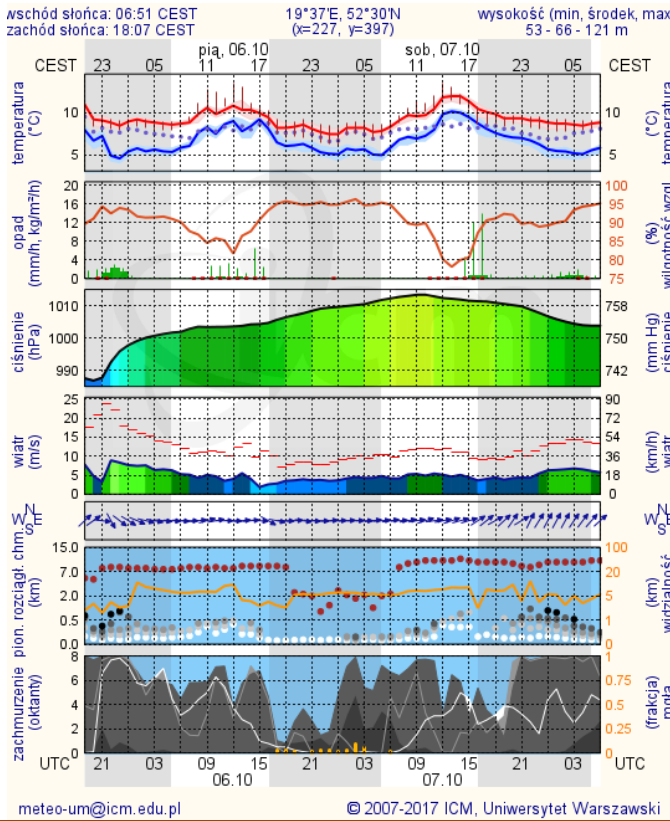


WOJEWÓDZKIE CENTRUM ZARZĄDZANIA KRYZYSOWEGO

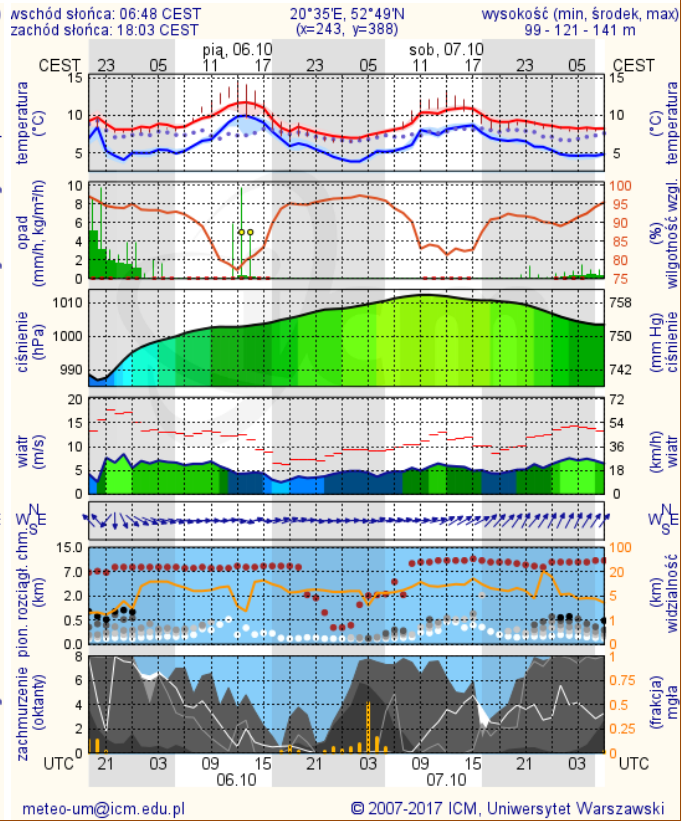
Plac Bankowy 3/5, 00-950 Warszawa, tel.: (22) 595-13-00; 595-13-01; 987; fax.: (22) 620-19-40; 695-63-53;

www.mazowieckie.pl

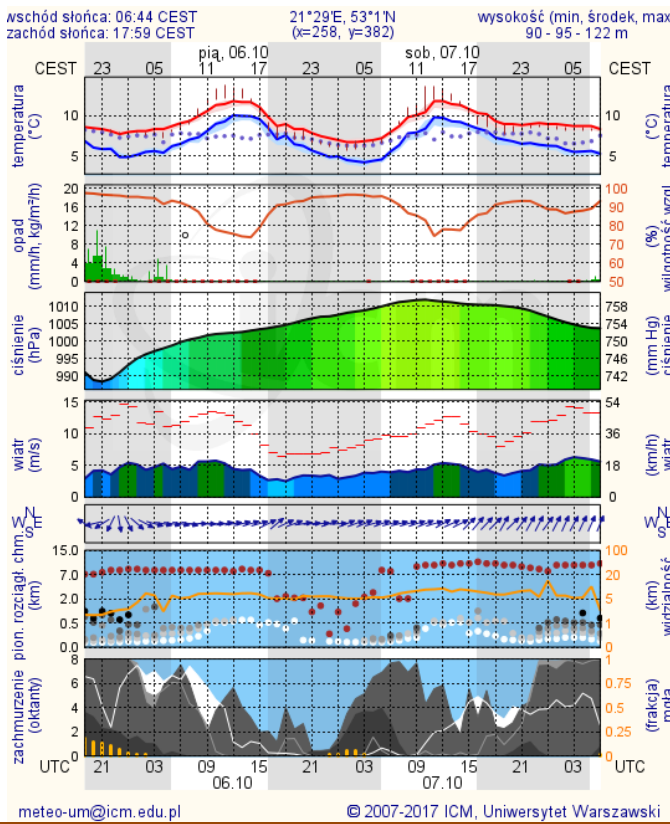
Płock



Ciechanów



Ostrołęka



Siedlce

