

BIULETYN INFORMACYJNY NR 276/2017

za okres od 03.10.2017 r. od godz. 7.00 do 04.10.2017 r. do godz. 7.00

środa, dnia 04.10.2017 r.

Najważniejsze zdarzenia z minionej doby



1. **Radom** – Szkoła Podstawowa Nr 28 – ewakuacja 500 dzieci, troje przewiezionych do szpitala.
2. **Popowo Kościelne** powiat wyszkowski – wypadek drogowy jedna ofiara śmiertelna.
3. **Wola Kiełpińska** powiat legionowski – wypadek drogowy jedna ofiara śmiertelna i dwie ranne.

ZESTAWIENIE DANYCH STATYSTYCZNYCH Za okres: 03 – 04.10.2017 r.

	KOMENDA STOŁECZNA POLICJI	W analizowanym okresie	Od początku roku
	1) Odnotowano wypadków	3	1973
	2) Ofiary śmiertelne w wypadkach drogowych/ kolejowych/ lotniczych	1/0/0	106/12/2
	3) Osoby ranne w wypadkach drogowych/kolejowych/lotniczych	5/0/0	2212/8/3
	4) Utonięcia /wychłodzenia	0/0	15/7
	KOMENDA WOJEWÓDZKA POLICJI	W analizowanym okresie	Od początku roku
	1) Odnotowano wypadków	7	1635
	2) Ofiary śmiertelne w wypadkach drogowych/ kolejowych/ lotniczych	1/0/0	171/6/2
	3) Osoby ranne w wypadkach drogowych/kolejowych/lotniczych	6/0/0	2056/4/2
	4) Utonięcia/wychłodzenia	0/0	25/2
	KOMENDA WOJEWÓDZKA PAŃSTWOWEJ STRAŻY POŻARNEJ	W analizowanym okresie	Od początku roku
	1) Liczba pożarów	20	13777
	2) Ofiary śmiertelne w pożarach/zaczadzenia	0/0	40/5
	3) Osoby ranne w pożarach/zatrute, CO	0/0	289/8
	NADWIŚLAŃSKI ODDZIAŁ STRAŻY GRANICZNEJ	W dniu 03.10.2017	Od 01.01.2017
	1) Ruch graniczny: schengen/non-schengen	38804/18177	10051207/4974679
	2) Złożone wnioski o nadanie statusu uchodźcy	2	617
	3) Cudzoziemcy, którym odmówiono wjazdu do RP/zatrzymano	0/6	485/1120

WYKAZ ZGROMADZEŃ PUBLICZNYCH, IMPREZ MASOWYCH I INNYCH WYDARZEŃ w dniu 04.10.2017 r.

Godziny imprezy	Rodzaj imprezy	Miejsce/Trasa	Organizator	Liczba osób	Uwagi
całodobowo	zgromadzenie	ul. Matejki, teren skweru François Mitterranda oraz chodnik pomiędzy skwerem François Mitterranda, a skrzyżowaniem ulicy Matejki z ulicą Wiejską (strona południowa)	osoba prywatna	2-20	postępowanie uproszczone / bdb
6.00-10.00	zgromadzenie	Al. Ujazdowskie 1/3, przed Kancelarią Prezesa Rady Ministrów	osoba prywatna	10	postępowanie uproszczone / promowanie wartości demokratycznych
7.00-15.00	zgromadzenie	Al. Ujazdowskie 11, przed gmachem Ministerstwa Sprawiedliwości	osoba prywatna	10	postępowanie uproszczone - wręczenie petycji Panu Ministrowi Zbigniewowi Ziobro lub Panu Ministrowi Patrykowi Jakiemu
9.00-20.00	zgromadzenie	zbiórka Al. Ujazdowskie 1/3, przed siedzibą Prezesa Rady Ministrów, przemarsz chodnikami, przed gmach Sejmu RP przy ul. Wiejskiej 4/6/8, a następnie przed Pałac Prezydencki przy ul. Krakowskie Przedmieście 48/50	osoba prywatna	do 11	bojkot "KOD-u" - domaganie się reform od Rządu, Prezydenta
17.00-19.30	zgromadzenie	rondo Dmowskiego, przed wejściem do stacji metra "Centrum"	osoba prywatna	20	postępowanie uproszczone / przedstawienie projektu pn. "Ratujmy Kobiety"

ASF – AFRYKAŃSKI POMÓR ŚWIŃ	
Ogniska ASF trzody chlewnej	Liczba ognisk
	8
Przypadki ASF dzików	Liczba przypadków
	58
HPAI – GRYPY PTAKÓW	
Ogniska H5N8 drobiu hodowlanego	Liczba ognisk
	2
Przypadki H5N8 dzikiego ptactwa	Liczba przypadków
	7

Na chwilę obecną powołano **229** komisji do spraw szacowania szkód w gospodarstwach rolnych i działach specjalnych produkcji rolnej, w których wystąpiły szkody spowodowane przez niekorzystne zjawiska atmosferyczne. (załącznik)

JAKOŚĆ POWIETRZA

Wyniki pomiarów zanieczyszczeń powietrza za minioną dobę [w $\mu\text{g}/\text{m}^3$] na automatycznych stacjach WIOŚ w Warszawie

Wybierz datę: 2017-10-03, Wt Zestawienie dobowe (średnie)- Stacje automatyczne

Stacja	Pomiary	PM10 [$\mu\text{g}/\text{m}^3$]		PM2.5 [$\mu\text{g}/\text{m}^3$]		O ₃ [$\mu\text{g}/\text{m}^3$]		NO ₂ [$\mu\text{g}/\text{m}^3$]	SO ₂ [$\mu\text{g}/\text{m}^3$]	CO [$\mu\text{g}/\text{m}^3$]		C ₆ H ₆ [$\mu\text{g}/\text{m}^3$]
		Pył zawieszony PM10 S24h	Pył zawieszony PM 2.5 S24h	S24h	S8max	Dwutlenek azotu S24h	Dwutlenek siarki S24h	Tlenek węgla S24h	S8max	Benzen S24h		
Belsk-IGFPAN				47.5	56	9.2	1.7	174	257			
Granica-KPN				31.6	41.8	8.3	1.4					
Guty Duże				49.6	63	6.1	1.5					
Konstancin-Jeziorna		40.2	29.8	41.9	56.4	17.2	1.6	605	675	1.2		
Legionowo-Zegrzyńska			20	29.3	47.6	19.7						
Otwock-Brzozowa			36.3	25.2	36.4	17.3	2.5	473	540			
Piastów-Pułaskiego			25.5	34.9	48	21.9	4.3					
Płock-Gimnazjum				41.1	64.5	15.4	3.1	204	231	0.4		
Płock-Reja		34.8	25.2	41.5	71.9	18.4	1.5	371	406	0.7		
Radom-Tochtermana		42.5	31.6	43.8	54.6	24.4	3.1	716	853	0.8		
Siedlce-Konarskiego		31.2	28.1									
Warszawa-Komunikacyjna		41.4	35.9			72		987	1350	2.1		
Warszawa-Marszałkowska		44	41.7			33.7		485	614			
Warszawa-Podleśna				21.7	39							
Warszawa-Targówek		33.8		24	43.4	30.8	1.8					
Warszawa-Ursynów		37.1	27.1	30.4	49.4	30	4.4					
Żyrardów-Roosevelta		31.2	23									

PROGNOZA JAKOŚCI POWIETRZA NA DZIŚ

Śred. 24h

Max 1h

1h*

Indeks jakości powietrza

- Bardzo dobry
- Dobry
- Umiarkowany
- Dostateczny
- Zły
- Bardzo zły

Warunki meteorologiczne

Temperatura powietrza 11 °C

Prędkość i kierunek wiatru SSW 3.9 m/s

Opad atmosferyczny

Poziomy jakości powietrza

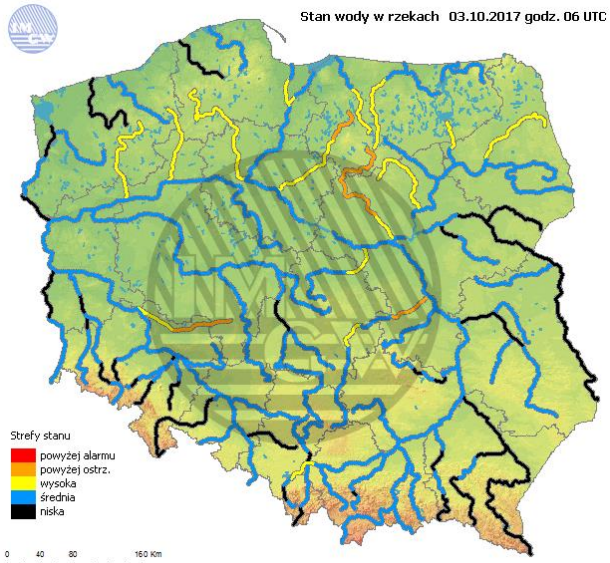
- Bardzo dobry
- Dobry
- Umiarkowany
- Dostateczny
- Zły
- Bardzo zły

Więcej informacji o poziomach i indeksie jakości powietrza znajdziesz w zakładkach [Skala jakości powietrza](#) oraz [Indeks jakości powietrza](#)


* Ze względów technicznych mapa dynamiczna może działać wolniej.

INFORMACJE HYDROLOGICZNO - METEOROLOGICZNE

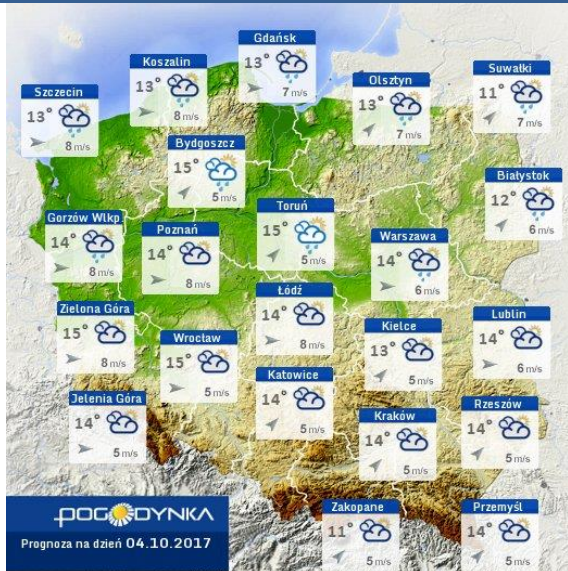
Stan wody w rzekach



Rozkład dobowej sumy opadów



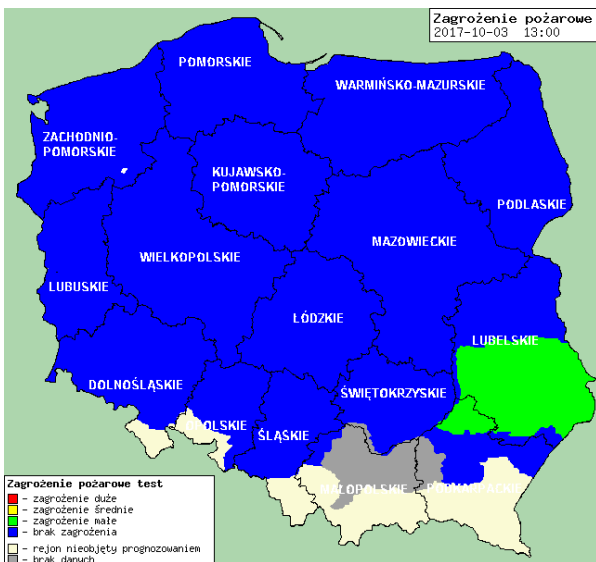
Prognoza pogody dla Polski na dziś



Prognoza pogody dla Polski na jutro



Zagrożenie pożarowe lasów



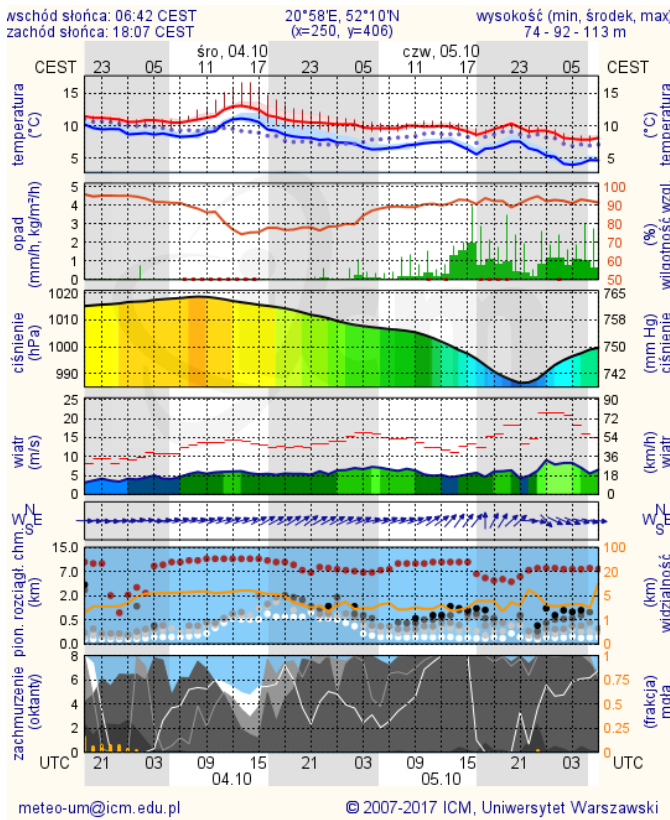
Ostrzeżenia METEO/HYDRO

BRAK

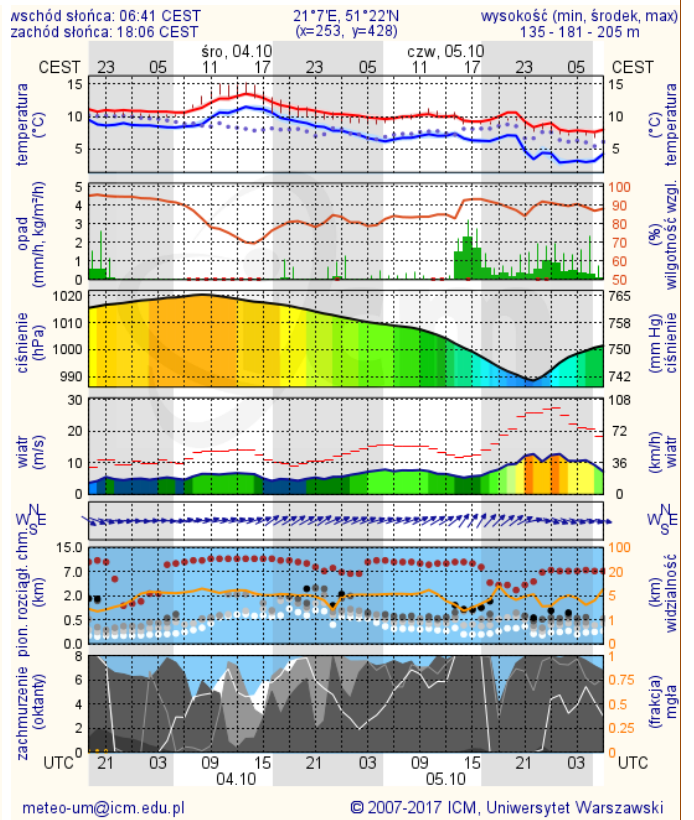
METEOROGRAMY

dla głównych miast województwa mazowieckiego:

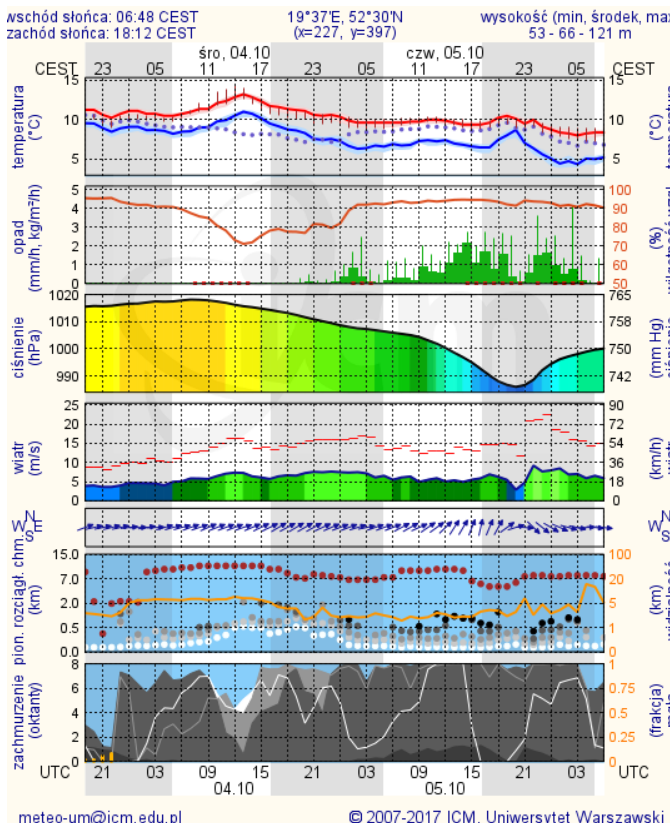
Warszawa



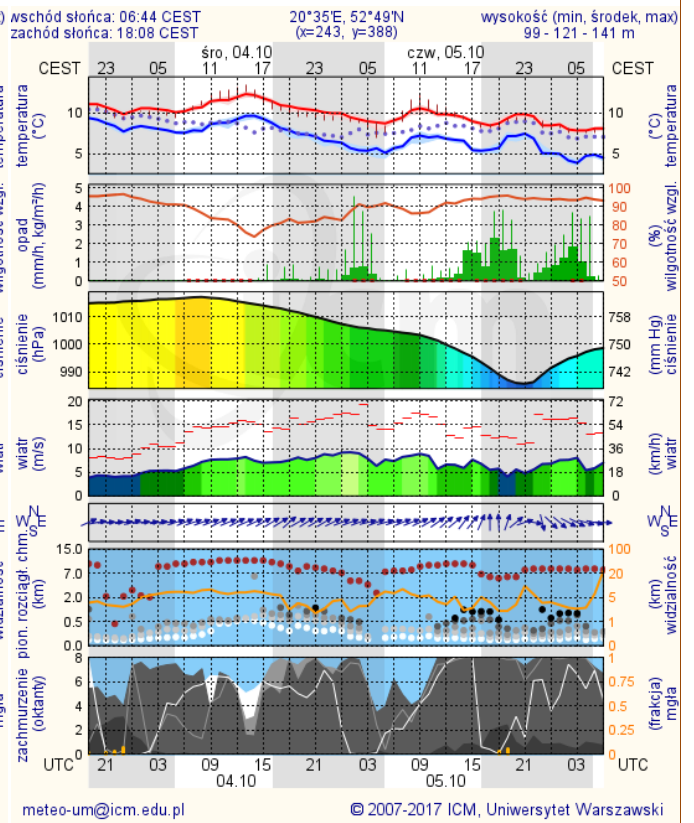
Radom



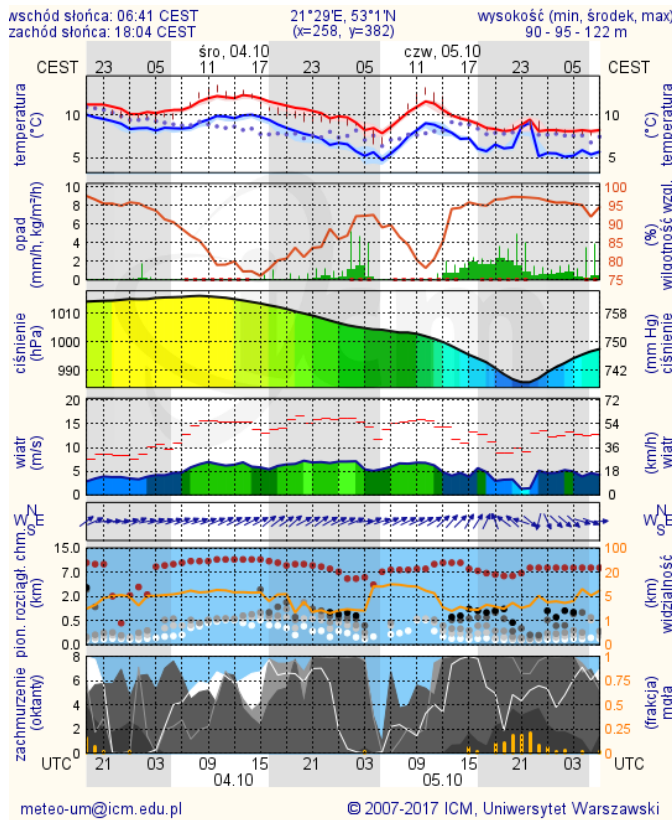
Płock



Ciechanów



Ostrołęka



Siedlce

