

BIULETYN INFORMACYJNY NR 275/2017

za okres od 02.09.2017 r. od godz. 7.00 do 03.10.2017 r. do godz. 7.00

wtorek, dnia 02.10.2017 r.

Najważniejsze zdarzenia z minionej doby



1. Zawidz Kościelny (pow. sierpecki) – ewakuacja 330 osób, rozpylenie gazu pieprzowego.
2. Gmina Sochocin (pow. płoński) - odwołanie pogotowia przeciwpowodziowego.
3. Warszawa, stacji metra Ratusz Arsenal - ewakuacja ok. 100 osób, sprawdzenie pirotechniczne.

ZESTAWIENIE DANYCH STATYSTYCZNYCH

Za okres: 02 – 03.10.2017 r.

	KOMENDA STOŁECZNA POLICJI	W analizowanym okresie	Od początku roku
	1) Odnotowano wypadków	14	1970
	2) Ofiary śmiertelne w wypadkach drogowych/ kolejowych/ lotniczych	0/0/0	105/12/2
	3) Osoby ranne w wypadkach drogowych/kolejowych/lotniczych	15/0/0	2207/8/3
	4) Utonięcia /wychłodzenia	0/0	15/7
	KOMENDA WOJEWÓDZKA POLICJI	W analizowanym okresie	Od początku roku
	1) Odnotowano wypadków	7	1628
	2) Ofiary śmiertelne w wypadkach drogowych/ kolejowych/ lotniczych	2/0/0	170/6/2
	3) Osoby ranne w wypadkach drogowych/kolejowych/lotniczych	6/0/0	2050/4/2
	4) Utonięcia/wychłodzenia	0/0	25/2
	KOMENDA WOJEWÓDZKA PAŃSTWOWEJ STRAŻY POŻARNEJ	W analizowanym okresie	Od początku roku
	1) Liczba pożarów	44	13757
	2) Ofiary śmiertelne w pożarach/zaczadzenia	0/0	40/5
	3) Osoby ranne w pożarach/zatrute, CO	0/0	289/8
	NADWIŚLAŃSKI ODDZIAŁ STRAŻY GRANICZNEJ	W dniu 02.10.2017	Od 01.01.2017
	1) Ruch graniczny: schengen/non-schengen	44103/18414	10012403/4956502
	2) Złożone wnioski o nadanie statusu uchodźcy	2	615
	3) Cudzoziemcy, którym odmówiono wjazdu do RP/zatrzymano	0/4	485/1114

WYKAZ ZGROMADZEŃ PUBLICZNYCH, IMPREZ MASOWYCH I INNYCH WYDARZEŃ w dniu 03.10.2017 r.

Godziny imprezy	Rodzaj imprezy	Miejsce/Trasa	Organizator	Liczba osób	Uwagi
całodobowo	zgromadzenie	ul. Matejki, teren skweru Francois Mitterranda oraz chodnik pomiędzy skwerem Francois Mitterranda, a skrzyżowaniem ulicy Matejki z ulicą Wiejską (strona południowa)	osoba prywatna	2-20	postępowanie uproszczone / bdb
6.00-9.00	zgromadzenie	Piaseczno, skrzyżowanie ul. Dworcowej i Targowej	osoba prywatna	30	przypomnienie postulatów związanych z prawami kobiet wyrażonych w trakcie "Czarnego Protestu"
7.00-15.00	zgromadzenie	Al. Ujazdowskie 11, przed gmachem Ministerstwa Sprawiedliwości	osoba prywatna	10	postępowanie uproszczone - wręczenie petycji Panu Ministrowi Zbigniewowi Ziobro lub Panu Ministrowi Patrykowi Jakiemu
9.00-20.00	zgromadzenie	zbiórka Al. Ujazdowskie 1/3, przed siedzibą Prezesa Rady Ministrów, przemarsz chodnikami, przed gmach Sejmu RP przy ul. Wiejskiej 4/6/8, a następnie przed Pałac Prezydencki przy ul. Krakowskie Przedmieście 48/50	osoba prywatna	do 11	bojkot "KOD-u" - domaganie się reform od Rządu, Prezydenta
17.00-18.00	zgromadzenie	zbiórka: przed Pałacem Kultury i Nauki od strony Al. Jerozolimskich, przemarsz ulicami: Al. Jerozolimskie, Marszałkowska, Królewska, Krakowskie Przedmieście, Plac Zamkowy	osoba prywatna	10 000	poparcie dla inicjatywy ustawodawczej "Ratujmy Kobiety"
17.00-19.30	zgromadzenie	rondo Dmowskiego, przed wejściem do stacji metra "Centrum"	osoba prywatna	20	postępowanie uproszczone / przedstawienie projektu pn. "Ratujmy Kobiety"
18.00-19.30	zgromadzenie	pl. Zamkowy	osoba prywatna	15 000	obrona praw kobiet poparcie inicjatywy ustawodawczej "Ratujmy kobiety"

ASF – AFRYKAŃSKI POMÓR ŚWIŃ	
Ogniska ASF trzody chlewnej	Liczba ognisk
	8
Przypadki ASF dzików	Liczba przypadków
	58
HPAI – GRYPY PTAKÓW	
Ogniska H5N8 drobiu hodowlanego	Liczba ognisk
	2
Przypadki H5N8 dzikiego ptactwa	Liczba przypadków
	7

Na chwilę obecną powołano **229** komisji do spraw szacowania szkód w gospodarstwach rolnych i działach specjalnych produkcji rolnej, w których wystąpiły szkody spowodowane przez niekorzystne zjawiska atmosferyczne. (załącznik)

JAKOŚĆ POWIETRZA

Wyniki pomiarów zanieczyszczeń powietrza za minioną dobę [w $\mu\text{g}/\text{m}^3$] na automatycznych stacjach WIOŚ w Warszawie

Wybierz datę: 2017-10-02, Pn Zestawienie dobowe (średnie)- Stacje automatyczne

Stacja	Pomiar	PM10 [$\mu\text{g}/\text{m}^3$]	PM2.5 [$\mu\text{g}/\text{m}^3$]	O ₃ [$\mu\text{g}/\text{m}^3$]		NO ₂ [$\mu\text{g}/\text{m}^3$]	SO ₂ [$\mu\text{g}/\text{m}^3$]	CO [$\mu\text{g}/\text{m}^3$]		C ₆ H ₆ [$\mu\text{g}/\text{m}^3$]
		Pył zawieszony PM10 S24h	Pył zawieszony PM 2.5 S24h	S24h	S8max	Dwutlenek azotu S24h	Dwutlenek siarki S24h	Tlenek węgla S24h	S8max	Benzen S24h
Belsk-IGFPAN				40.7	57.8	15.1	2.2	123	143	
Granica-KPN				35.3	56.6	12.2	3			
Guty Duże				54.7	78.6	4.4	2.5			
Konstancin-Jeziorna		41.9	27.2	45.8	66.1	16	3.2	497	544	0.8
Legionowo-Zegrzyńska			21.7	36	55.8	16	5.1			
Otwock-Brzozowa			31.2	34.2	56.2	22.2	4.5	366	461	
Piastów-Pułaskiego			24	40.5	61.8	19.8	4.4			
Płock-Gimnazjum				47.5	68.8	22.2	4.1	181	235	0.7
Płock-Reja		47	28.7	53.8	78.8	18.2	5	364	385	1
Radom-Tochtermana		46.1	30.4	40.8	52.3	19.3	3.3	592	747	0.7
Siedlce-Konarskiego		32.1	22.7							
Warszawa-Komunikacyjna		51.5	35			47.3		668	808	1.4
Warszawa-Marszałkowska		55.1	44.2			42.5		530	678	
Warszawa-Podleśna				29	42					
Warszawa-Targówek		42.2		35.4	51.1	20.2	4.1			
Warszawa-Ursynów		41.1	25.7	39.4	57.8	18.7	5			
Żyrardów-Roosevelta		36.8	22.9							

PROGNOZA JAKOŚCI POWIETRZA NA DZIŚ

Śred. 24h

Max 1h

1h*

Indeks jakości powietrza

- Bardzo dobry
- Dobry
- Umiarkowany
- Dostateczny
- Zły
- Bardzo zły

Warunku meteorologiczne

Temperatura powietrza

9 °C

Prędkość i kierunek wiatru

SSE
4.5 m/s

Opad atmosferyczny

Poziomy jakości powietrza

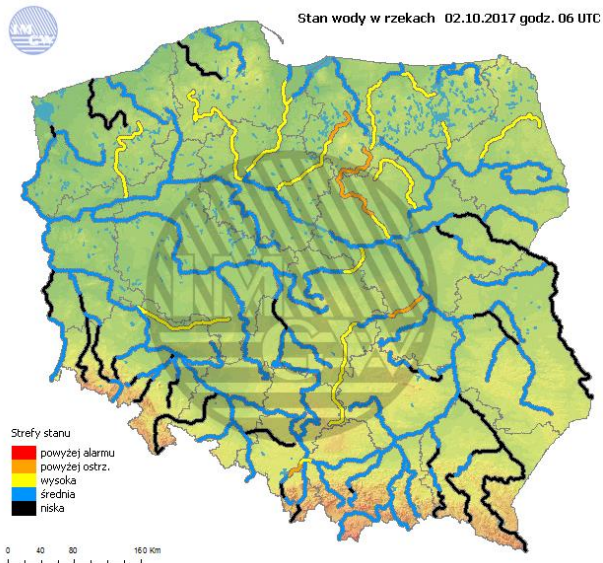
- Bardzo dobry
- Dobry
- Umiarkowany
- Dostateczny
- Zły
- Bardzo zły

Więcej informacji o poziomach i indeksie jakości powietrza znajdziesz w zakładkach [Skala jakości powietrza](#) oraz [Indeks jakości powietrza](#)

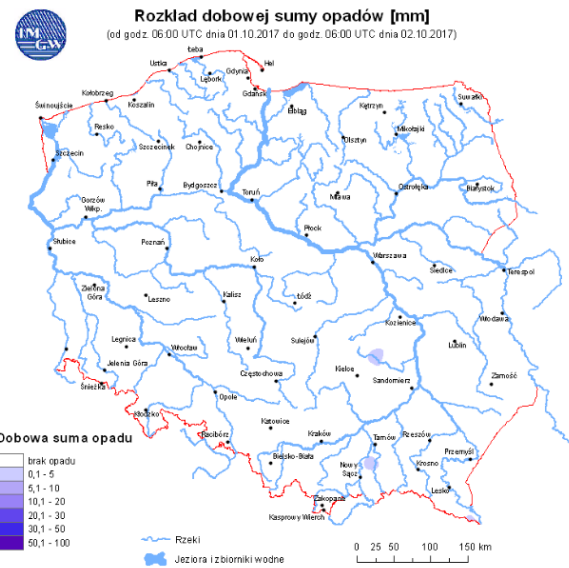
* Ze względów technicznych mapa dynamiczna może działać wolniej.

INFORMACJE HYDROLOGICZNO - METEOROLOGICZNE

Stan wody w rzekach



Rozkład dobowej sumy opadów



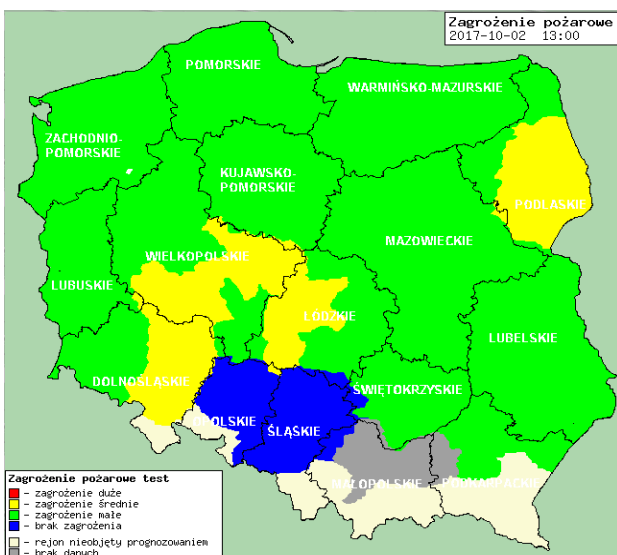
Prognoza pogody dla Polski na dziś



Prognoza pogody dla Polski na jutro



Zagrożenie pożarowe lasów



Ostrzeżenia METEO/HYDRO

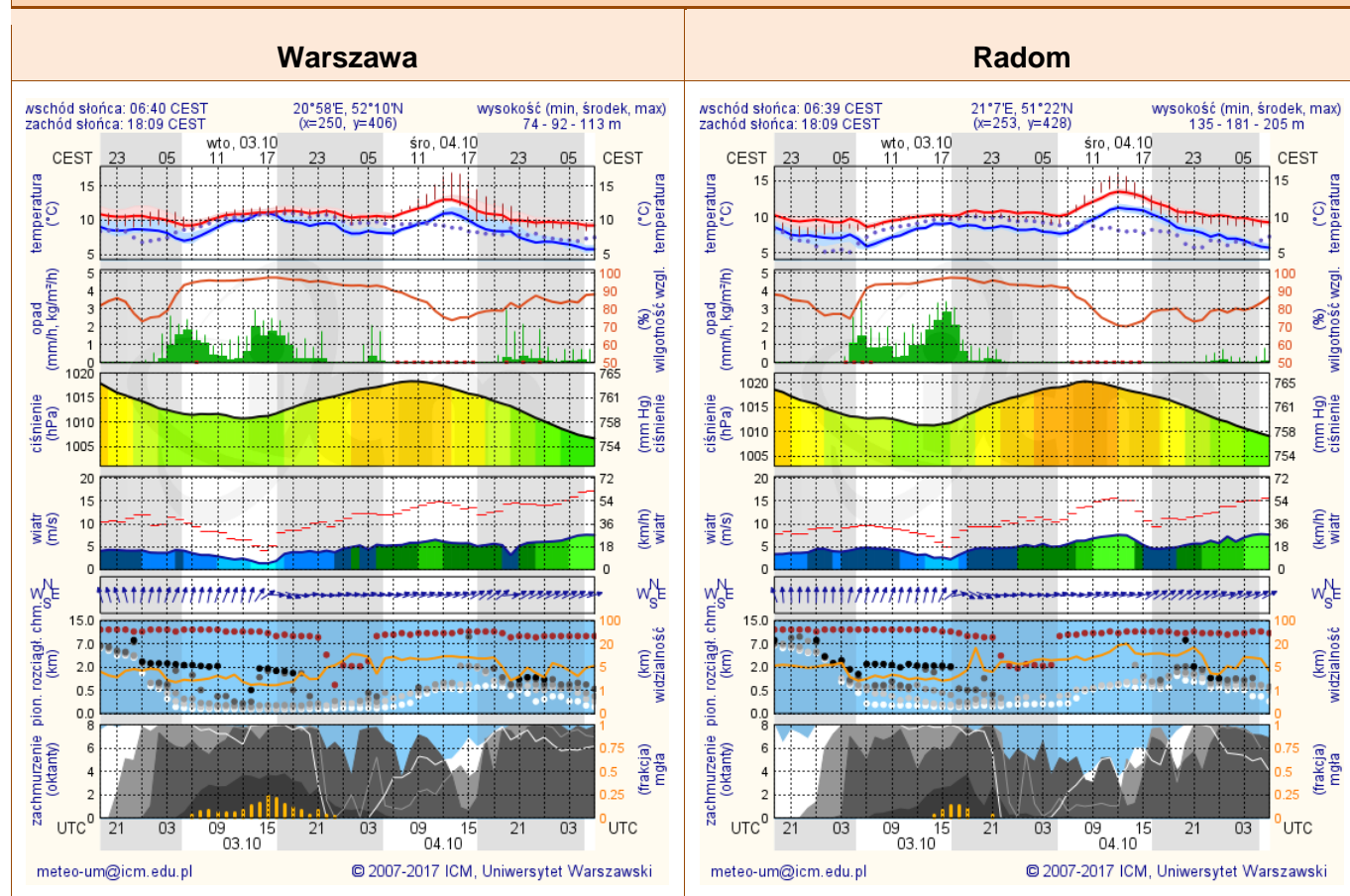
BRAK

ALARMY/POGOTOWIA PRZECIWPOWODZIOWE

Nazwa organu ogłaszającego i odwołującego	Obszar obowiązywania	Pogotowie/alarm przeciwpowodziowy	Data i godzina wprowadzenia	Data i godzina odwołania
Wójt Gminy Sochocin	Gmina Sochocin	POGOTOWIE	22.09.2017 od godz. 15.00	02.10.2017 od godz. 15.00

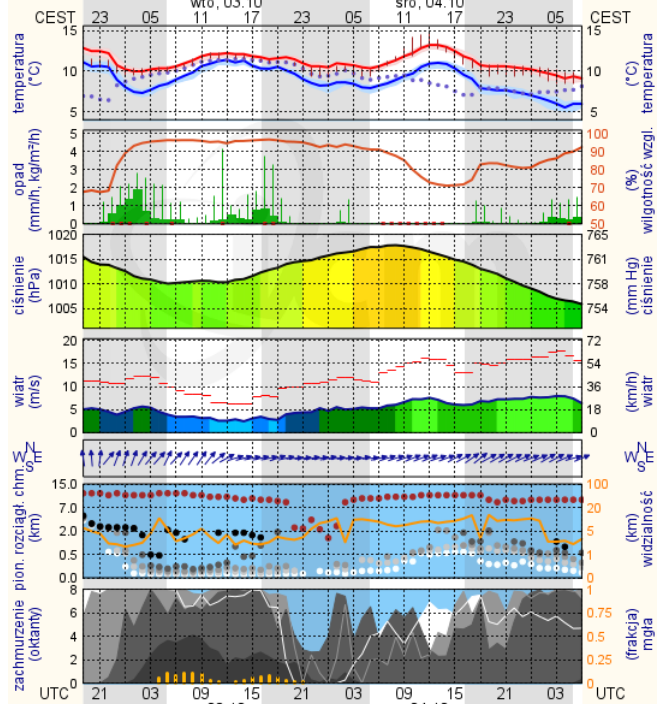
METEOROGRAMY

dla głównych miast województwa mazowieckiego:



Płock

wschód słońca: 06:46 CEST 19°37'E, 52°30'N wysokość (min, środek, max) 53 - 66 - 121 m
zachód słońca: 18:14 CEST (x=227, y=397)



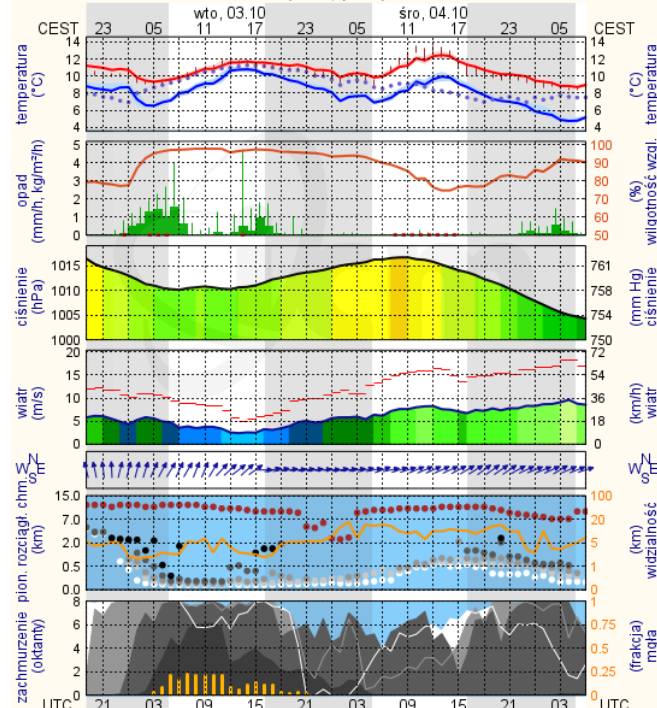
meteo-um@icm.edu.pl

© 2007-2017 ICM, Uniwersytet Warszawski

Ciechanów

<http://www.meteo.pl/um/php/gpp/next.php>

wschód słońca: 06:42 CEST 20°35'E, 52°49'N wysokość (min, środek, max) 99 - 121 - 141 m
zachód słońca: 18:10 CEST (x=243, y=388)

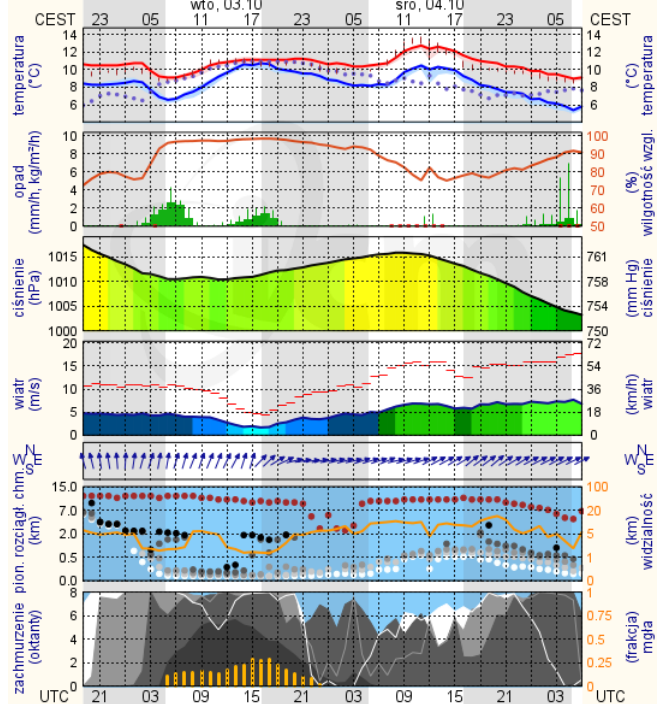


meteo-um@icm.edu.pl

© 2007-2017 ICM, Uniwersytet Warszawski

Ostrołęka

wschód słońca: 06:39 CEST 21°29'E, 53°1'N wysokość (min, środek, max) 90 - 95 - 122 m
zachód słońca: 18:06 CEST (x=258, y=382)

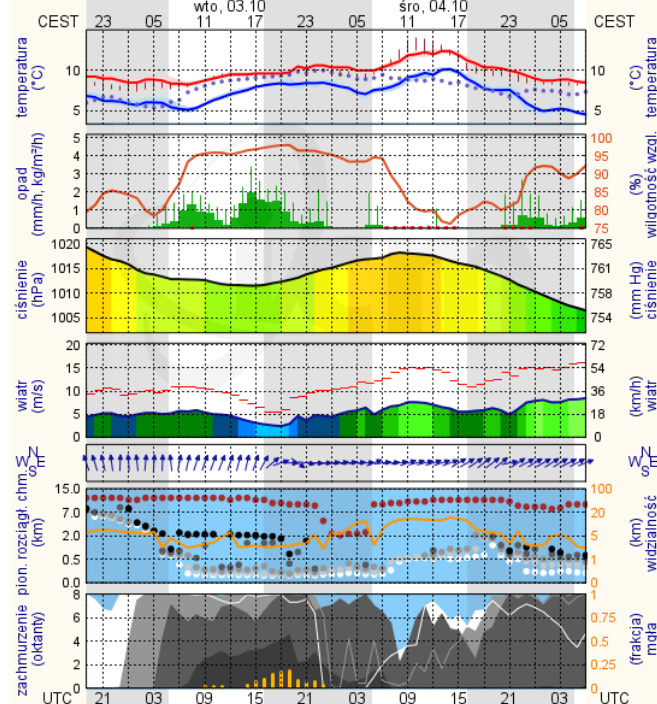


meteo-um@icm.edu.pl

© 2007-2017 ICM, Uniwersytet Warszawski

Siedlce

wschód słońca: 06:35 CEST 22°12'E, 52°8'N wysokość (min, środek, max) 149 - 164 - 183 m
zachód słońca: 18:04 CEST (x=271, y=406)



meteo-um@icm.edu.pl

© 2007-2017 ICM, Uniwersytet Warszawski