

BIULETYN INFORMACYJNY NR 274/2017

za okres od 01.09.2017 r. od godz. 7.00 do 02.10.2017 r. do godz. 7.00

poniedziałek, dnia 02.10.2017 r.


Najważniejsze zdarzenia z minionej doby



1. **Warszawa** - zgromadzenie publiczne z udziałem 450 osób.

ZESTAWIENIE DANYCH STATYSTYCZNYCH

Za okres: 01 – 02.10.2017 r.

	KOMENDA STOŁECZNA POLICJI	W analizowanym okresie	Od początku roku
	1) Odnotowano wypadków	6	1956
	2) Ofiary śmiertelne w wypadkach drogowych/ kolejowych/ lotniczych	0/0/0	105/12/2
	3) Osoby ranne w wypadkach drogowych/kolejowych/lotniczych	6/0/0	2192/8/3
	4) Utonięcia /wychłodzenia	0/0	15/7
	KOMENDA WOJEWÓDZKA POLICJI	W analizowanym okresie	Od początku roku
	1) Odnotowano wypadków	8	1621
	2) Ofiary śmiertelne w wypadkach drogowych/ kolejowych/ lotniczych	0/1/0	168/6/2
	3) Osoby ranne w wypadkach drogowych/kolejowych/lotniczych	10/0/0	2044/4/2
	4) Utonięcia/wychłodzenia	0/0	25/2
	KOMENDA WOJEWÓDZKA PAŃSTWOWEJ STRAŻY POŻARNEJ	W analizowanym okresie	Od początku roku
	1) Liczba pożarów	32	13713
	2) Ofiary śmiertelne w pożarach/zaczadzenia	1/0	40/5
	3) Osoby ranne w pożarach/zatrute, CO	2/0	289/8
	NADWIŚLAŃSKI ODDZIAŁ STRAŻY GRANICZNEJ	W dniu 01.10.2017	Od 01.01.2017
	1) Ruch graniczny: schengen/non-schengen	43814/20253	9968300/4938088
	2) Złożone wnioski o nadanie statusu uchodźcy	0	613
	3) Cudzoziemcy, którym odmówiono wjazdu do RP/zatrzymano	0/0	485/1110

WYKAZ ZGROMADZEŃ PUBLICZNYCH, IMPREZ MASOWYCH I INNYCH WYDARZEŃ w dniu 02.10.2017 r.

Godziny imprezy	Rodzaj imprezy	Miejsce/Trasa	Organizator	Liczba osób	Uwagi
0.00-24.00	zgromadzenie	ul. Matejki, teren skweru Francoisa Mitterranda oraz chodnik pomiędzy skwerem Francoisa Mitterranda, a skrzyżowaniem ulicy Matejki z ulicą Wiejską (strona południowa)	osoba prywatna	2-20	postępowanie uproszczone / bdb
0.00-18.00 6.00-10.00 18.00-22.00	zgromadzenie	Al. Ujazdowskie 1/3, przed Kancelarią Prezesa Rady Ministrów	osoba prywatna	10-15	postępowanie uproszczone / promowanie wartości demokratycznych
7.00-15.00	zgromadzenie	Al. Ujazdowskie 11, przed gmachem Ministerstwa Sprawiedliwości	osoba prywatna	10	postępowanie uproszczone - wręczenie petycji Panu Ministrowi Zbigniewowi Ziobro lub Panu Ministrowi Patrykowi Jakiemu
9.00-14.00	zgromadzenie	ul. Krakowskie Przedmieście 26/28 - brama Uniwersytetu Warszawskiego	osoba prywatna	500	promocja wartości akademickich, demokratycznych i tradycji tolerancji
9.00-20.00	zgromadzenie	zbiórka Al. Ujazdowskie 1/3, przed siedzibą Prezesa Rady Ministrów, przemarsz chodnikami, przed gmach Sejmu RP przy ul. Wiejskiej 4/6/8, a następnie przed Pałac Prezydencki przy ul. Krakowskie Przedmieście 48/50	osoba prywatna	do 11	bojkot "KOD-u" - domaganie się reform od Rządu, Prezydenta
10.00-16.00	zgromadzenie	zbiórka ul. Mysia 2, przed PGE S.A. przemarsz na ul. Nowogrodzką 1/3/5, przed Ministerstwo Rodziny, Pracy i Polityki Społecznej, a następnie skrzyżowanie ulic Kruczej i Wspólnej przed Ministerstwo Energetyki	osoba prywatna	150	domaganie się podwyżki wynagrodzeń, przywrócenia dodatku za staż pracy oraz obrona miejsc pracy, ponadto manifestanci planują wręczenie petycji do: Ministra Rodziny, Pracy i Polityki Społecznej, Ministra Energetyki oraz PGE S.A
14.00-19.00	zgromadzenie	ul. Krakowskie Przedmieście 26/28 - brama Uniwersytetu Warszawskiego	osoba prywatna	ok. 500	promocja wartości demokratycznych, promocja tolerancji oraz uczczenie rozpoczęcia roku akademickiego
15.30-17.00	zgromadzenie	ul. Ceglowska 80, przed wejściem do Szpitala Bielańskiego	osoba prywatna	ok. 5	postępowanie uproszczone / bdb
17.00-19.30	zgromadzenie	rondo Dmowskiego, przed wejściem do stacji metra "Centrum"	osoba prywatna	20	postępowanie uproszczone / przedstawienie projektu pn. "Ratujmy Kobiety

ASF – AFRYKAŃSKI POMÓR ŚWIŃ	
Ogniska ASF trzody chlewnej	Liczba ognisk
	8
Przypadki ASF dzików	Liczba przypadków
	58
HPAI – GRYPA PTAKÓW	
Ogniska H5N8 drobiu hodowlanego	Liczba ognisk
	2
Przypadki H5N8 dzikiego ptactwa	Liczba przypadków
	7

Na chwilę obecną powołano **229** komisji do spraw szacowania szkód w gospodarstwach rolnych i działach specjalnych produkcji rolnej, w których wystąpiły szkody spowodowane przez niekorzystne zjawiska atmosferyczne. (załącznik)

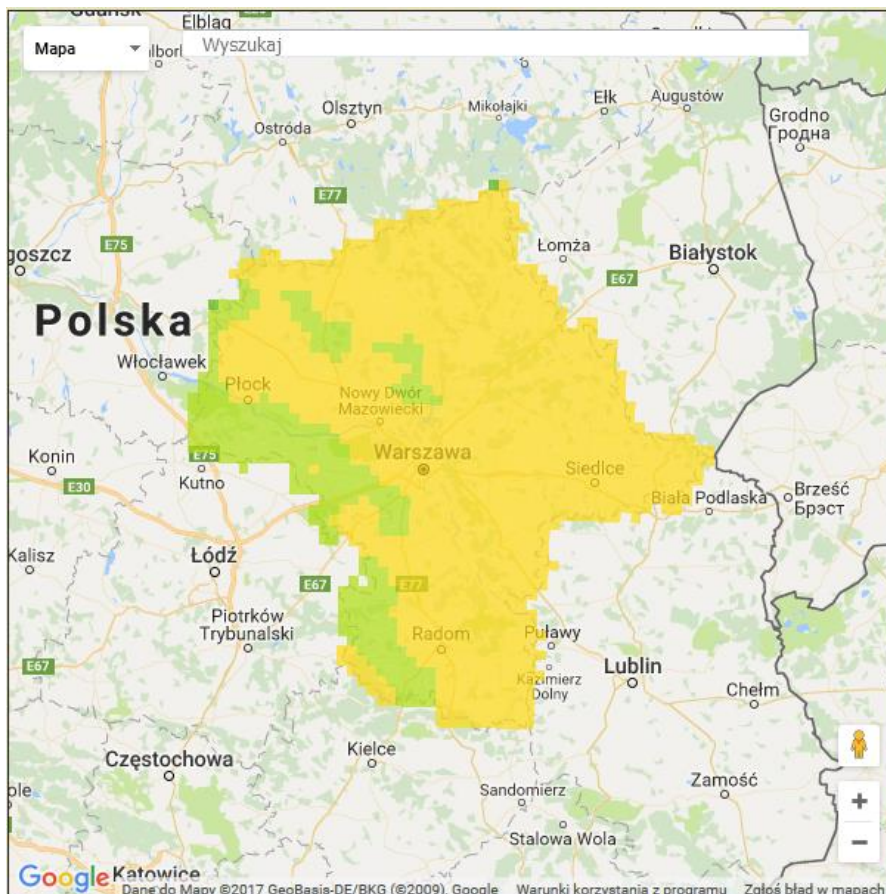
JAKOŚĆ POWIETRZA

Wyniki pomiarów zanieczyszczeń powietrza za minioną dobę [w $\mu\text{g}/\text{m}^3$] na automatycznych stacjach WIOŚ w Warszawie

Wybierz datę: 2017-09-30, So Zestawienie dobowe (średnie)- Stacje automatyczne

Stacja	Pomiar Pył zawieszony PM10 S24h	PM2.5 [$\mu\text{g}/\text{m}^3$] Pył zawieszony PM 2.5 S24h	O ₃ [$\mu\text{g}/\text{m}^3$] Ozon		NO ₂ [$\mu\text{g}/\text{m}^3$] Dwutlenek azotu S24h	SO ₂ [$\mu\text{g}/\text{m}^3$] Dwutlenek siarki S24h	CO [$\mu\text{g}/\text{m}^3$] Tlenek węgla		C ₆ H ₆ [$\mu\text{g}/\text{m}^3$] Benzen S24h
			S24h	S8max			S24h	S8max	
Belsk-IGFPAN			45	64.3	10.9	5.6	113	125	
Granica-KPN			34	57.7	8.9	4.5			
Guty Duże			56.1	79.7	4.3	2			
Konstancin-Jeziorna	32.9	19.1	58	81.3	12.5	5.2	462	543	0.7
Legionowo-Zegrzyńska		19.9	49.1	76.8	7.9	5			
Otwock-Brzozowa		19.8	46.9	64.3	18.5	2.3	303	377	
Piastów-Pułaskiego		19.1	50.8	71.8	18.6	6.7			
Płock-Gimnazjum			45.3	61.3	16.9	4.7	133	188	0.5
Płock-Reja	37.9	20.7	49.9	69.7	15.9	6.3	298	398	0.7
Radom-Tochtermana	40.2	24.4	51.1	65.7	15	4.8	589	662	0.6
Siedlce-Konarskiego	27.7	20.1							
Warszawa-Komunikacyjna	36.8	23.6			28.9		470	527	0.9
Warszawa-Marszałkowska	41.1	30.7			36.4		456	624	
Warszawa-Podleśna			41.8	63.6					
Warszawa-Targówek	34.3		47	71.3	14.4	3.2			
Warszawa-Ursynów	33.6	17.9	49.9	69.8	15.2	5.6			
Żyrardów-Roosevelta	37.1	21.9							

PROGNOZA JAKOŚCI POWIETRZA NA DZIŚ



Indeks jakości powietrza

- Bardzo dobry
- Dobry
- Umiarkowany
- Dostateczny
- Zły
- Bardzo zły

Warunki meteorologiczne

Temperatura powietrza 8 °C

Prędkość i kierunek wiatru SEE 4.3 m/s

Opad atmosferyczny

Poziomy jakości powietrza

- Bardzo dobry
- Dobry
- Umiarkowany
- Dostateczny
- Zły
- Bardzo zły

Więcej informacji o poziomach i indeksie jakości powietrza znajdziesz w zakładkach [Skala jakości powietrza](#) oraz [Indeks jakości powietrza](#)

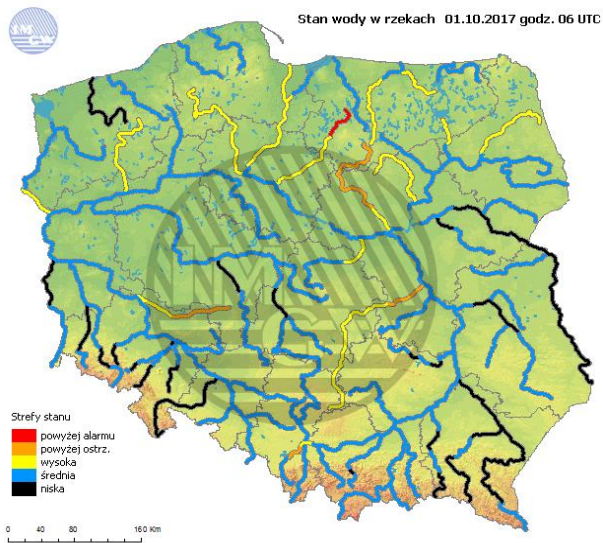
* Ze względów technicznych mapa dynamiczna może działać wolniej.

WOJEWÓDZKIE CENTRUM ZARZĄDZANIA KRYZYSOWEGO

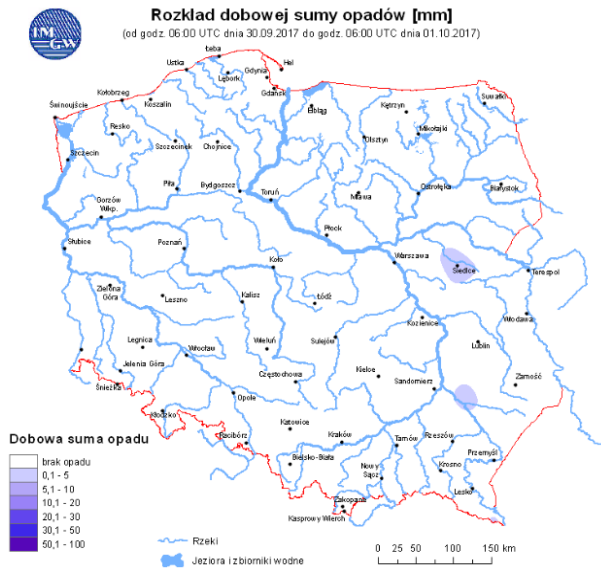
Plac Bankowy 3/5, 00-950 Warszawa, tel.: (22) 595-13-00; 595-13-01; 987; fax.: (22) 620-19-40; 695-63-53;
www.mazowieckie.pl

INFORMACJE HYDROLOGICZNO - METEOROLOGICZNE

Stan wody w rzekach



Rozkład dobowej sumy opadów



Prognoza pogody dla Polski na dziś



Prognoza pogody dla Polski na jutro



Zagrożenie pożarowe lasów



Ostrzeżenia METEO/HYDRO

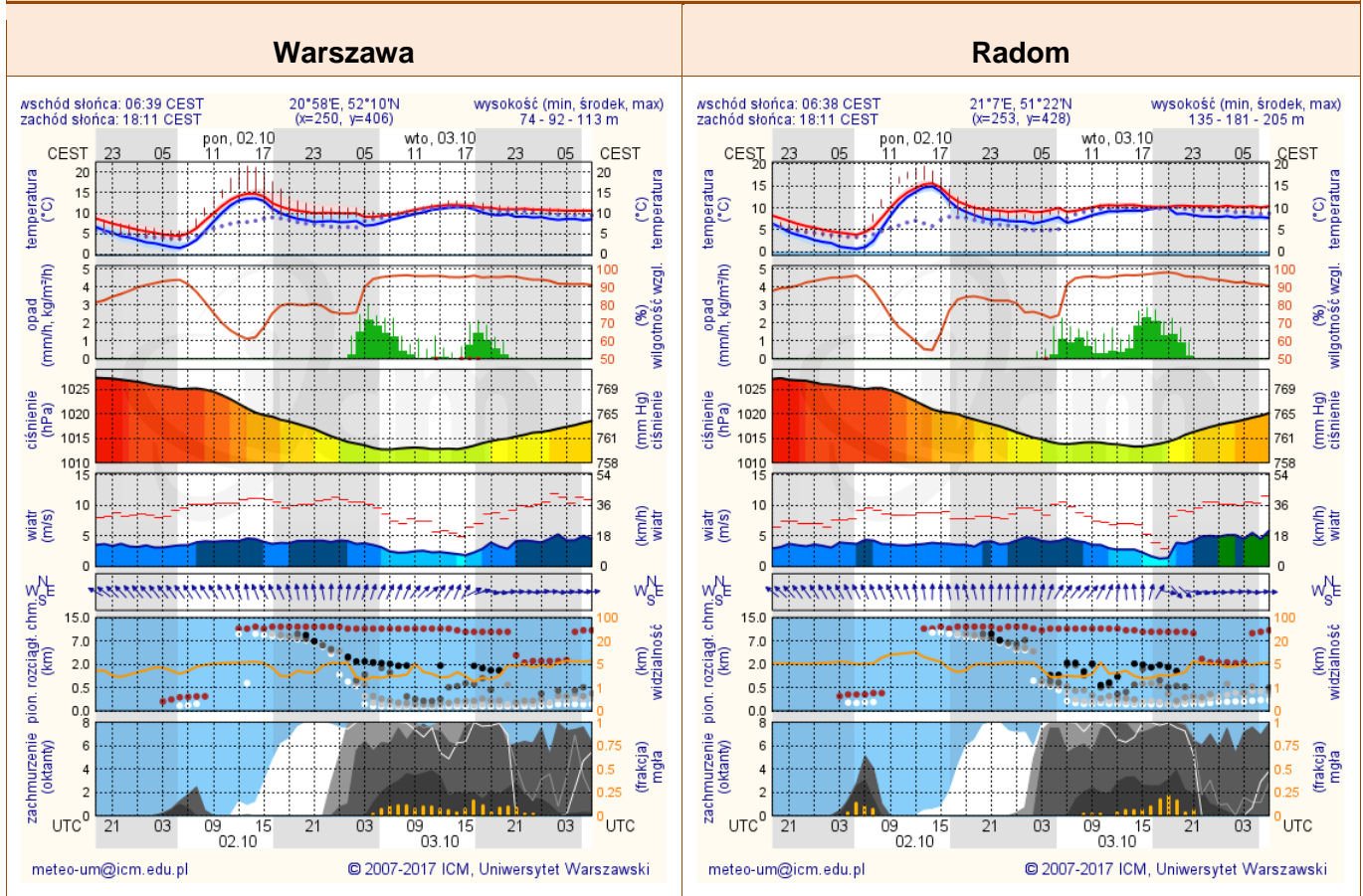
BRAK

ALARMY/POGOTOWIA PRZECIWPOWODZIOWE

Nazwa organu ogłaszającego i odwołującego	Obszar obowiązywania	Pogotowie/alarm przeciwpowodziowy	Data i godzina wprowadzenia	Data i godzina odwołania
Wójt Gminy Sochocin	Gmina Sochocin	POGOTOWIE	22.09.2017 od godz. 15.00	Obowiązuje

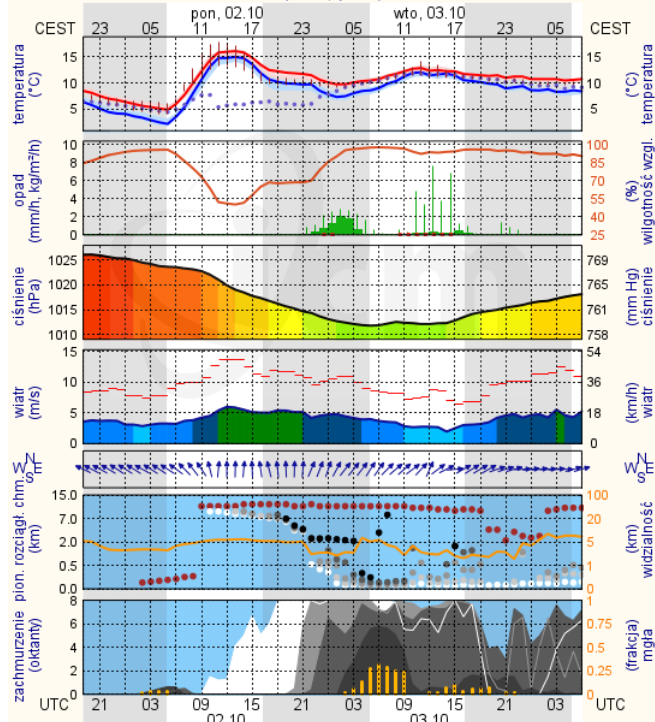
METEOROGRAMY

dla głównych miast województwa mazowieckiego:



Płock

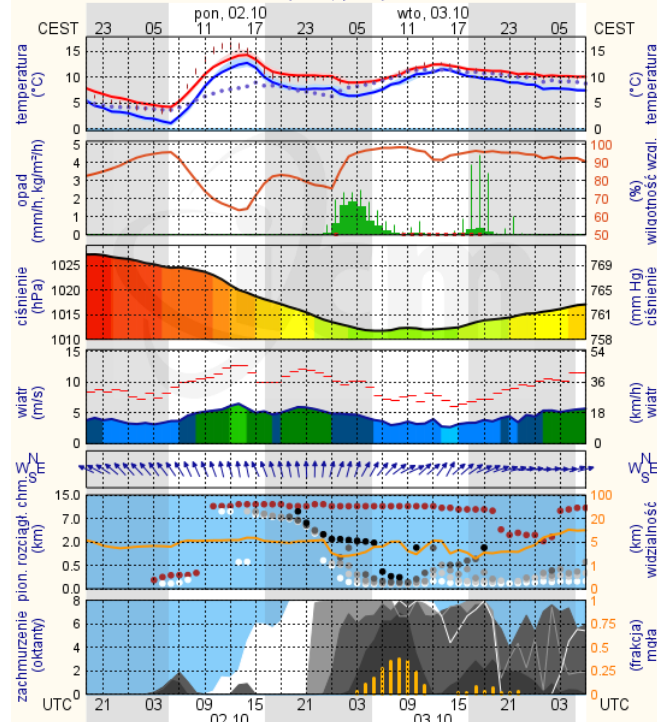
wschód słońca: 06:44 CEST 19°37'E, 52°30'N wysokość (min, środek, max) 53 - 66 - 121 m
zachód słońca: 18:16 CEST (x=227, y=397) wto, 03.10



meteo-um@icm.edu.pl © 2007-2017 ICM, Uniwersytet Warszawski

Ciechanów

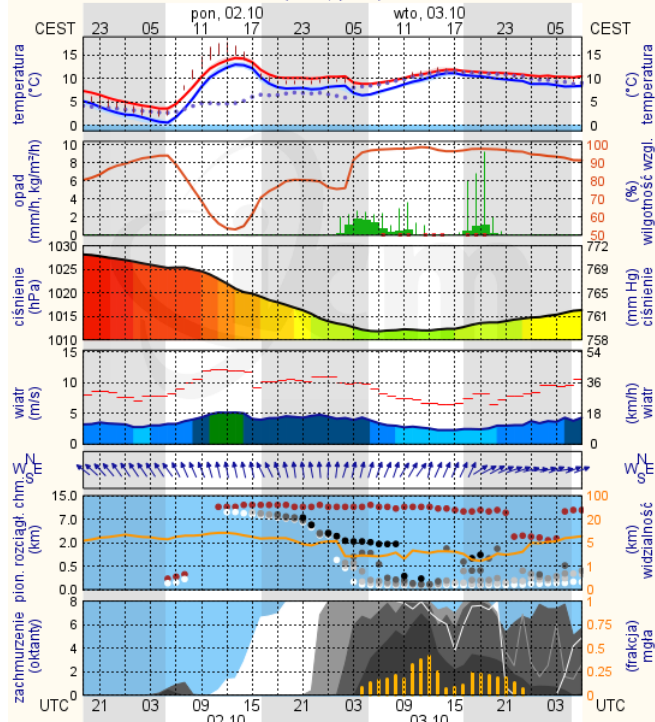
wschód słońca: 06:41 CEST 20°35'E, 52°49'N wysokość (min, środek, max) 99 - 121 - 141 m
zachód słońca: 18:12 CEST (x=243, y=388) wto, 03.10



meteo-um@icm.edu.pl © 2007-2017 ICM, Uniwersytet Warszawski

Ostrołęka

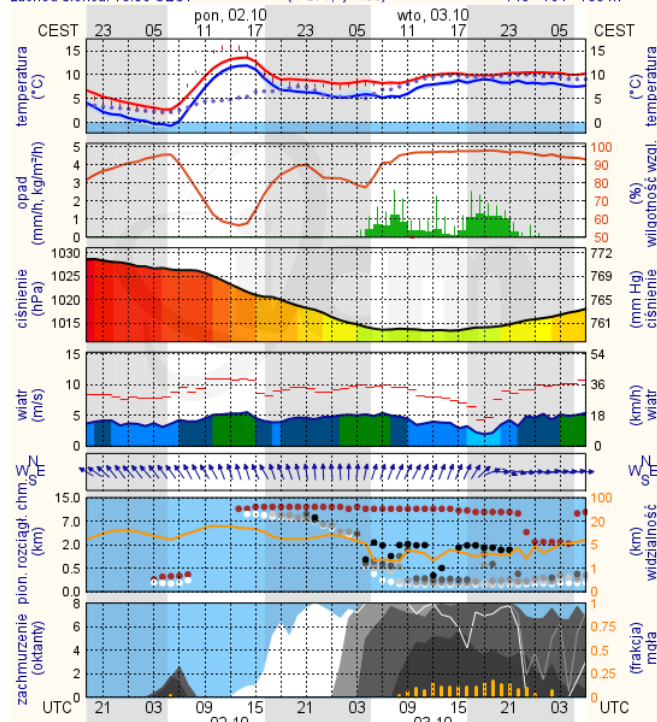
wschód słońca: 06:37 CEST 21°29'E, 53°1'N wysokość (min, środek, max) 90 - 95 - 122 m
zachód słońca: 18:09 CEST (x=258, y=382) wto, 03.10



meteo-um@icm.edu.pl © 2007-2017 ICM, Uniwersytet Warszawski

Siedlce

wschód słońca: 06:34 CEST 22°12'E, 52°8'N wysokość (min, środek, max) 149 - 164 - 183 m
zachód słońca: 18:06 CEST (x=271, y=406) wto, 03.10



meteo-um@icm.edu.pl © 2007-2017 ICM, Uniwersytet Warszawski