

BIULETYN INFORMACYJNY NR 266/2017

za okres od 23.09.2017 r. od godz. 7.00 do 24.09.2017 r. do godz. 7.00

niedziela, dnia 24.09.2017 r.




Najważniejsze zdarzenia z minionej doby



1. Pruszków – śmiertelne potrącenia pieszego na drodze A-2.

ZESTAWIENIE DANYCH STATYSTYCZNYCH

Za okres: 23.09 – 24.09.2017 r.

	KOMENDA STOŁECZNA POLICJI	W analizowanym okresie	Od początku roku
	1) Odnotowano wypadków	11	1901
	2) Ofiary śmiertelne w wypadkach drogowych/ kolejowych/ lotniczych	3/0/0	101/12/2
	3) Osoby ranne w wypadkach drogowych/kolejowych/lotniczych	9/1/0	2123/8/3
	4) Utonięcia /wychłodzenia	0/0	15/7
	KOMENDA WOJEWÓDZKA POLICJI	W analizowanym okresie	Od początku roku
	1) Odnotowano wypadków	5	1562
	2) Ofiary śmiertelne w wypadkach drogowych/ kolejowych/ lotniczych	0/0/0	157/5/2
	3) Osoby ranne w wypadkach drogowych/kolejowych/lotniczych	10/0/0	1956/4/2
	4) Utonięcia/wychłodzenia	0/0	24/2
	KOMENDA WOJEWÓDZKA PAŃSTWOWEJ STRAŻY POŻARNEJ	W analizowanym okresie	Od początku roku
	1) Liczba pożarów	28	13489
	2) Ofiary śmiertelne w pożarach/zaczadzenia	0/0	36/5
	3) Osoby ranne w pożarach/zatrute, CO	2/0	279/8
	NADWIŚLAŃSKI ODDZIAŁ STRAŻY GRANICZNEJ	W dniu 23.09.2017	Od 01.01.2017
	1) Ruch graniczny: schengen/non-schengen	42231/20509	9616082/4776178
	2) Złożone wnioski o nadanie statusu uchodźcy	0	594
	3) Cudzoziemcy, którym odmówiono wjazdu do RP/zatrzymano	0/0	481/1081

WYKAZ ZGROMADZEŃ PUBLICZNYCH, IMPREZ MASOWYCH I INNYCH WYDARZEŃ w dniu 24.09.2017 r.

Godziny imprezy	Rodzaj imprezy	Miejsce/Trasa	Organizator	Liczba osób	Uwagi
0.00-24.00	zgromadzenie	ul. Matejki, teren skweru François Mitterranda oraz chodnik pomiędzy skwerem a skrzyżowaniem ulicy Matejki z ulicą Wiejską (strona południowa)	osoba prywatna	2-500	postępowanie uproszczone, rozstawiony będzie namiot "eventowy" / bdb
6.00-6.00	zgromadzenie	Al. Ujazdowskie 1/3, przed Kancelarią Prezesa Rady Ministrów	osoba prywatna	15-20	postępowanie uproszczone / promowanie wartości demokratycznych
.00-20.00	zgromadzenie	zbiórka Al. Ujazdowskie 1/3, przed siedzibą Prezesa Rady Ministrów, przemarsz chodnikami, przed gmach Sejmu RP przy ul. Wiejskiej 4/6/8, a następnie przed Pałac Prezydencki przy ul. Krakowskie Przedmieście 48/50	osoba prywatna	do 11	bojkot "KOD-u" - domaganie się reform od Rządu
11.30-14.00	zgromadzenie	zbiórka ul. Krakowskie Przedmieście, przy pomniku S. Wyszyńskiego, przemarsz chodnikiem ulicami: Krakowskie Przedmieście, pl. Zamkowy do Archikatedry św. Jana Chrzciciela przy ul. Kanonia 6	osoba prywatna	ok. 20	postępowanie uproszczone / oddanie hołdu Chrystusowi Królowi
12.00-15.00	zgromadzenie	rondo Dmowskiego, przed wejściem do stacji metra "Centrum"	osoba prywatna	ok. 15	postępowanie uproszczone – promocja weganizmu oraz obrona praw zwierząt
12.00-20.00	zgromadzenie	ul. Krakowskie Przedmieście 15/17 przed Galeria Kordegarda	osoba prywatna	50	podnoszenie świadomości patriotycznej społeczeństwa oraz zwrócenie uwagi na standardy demokracji
14.00-17.00	zgromadzenie	ul. Matejki 1/5, przed gmachem Sejmu RP, przy Pomniku Armii Krajowej i Polskiego Państwa Podziemnego	osoba prywatna	ok. 3000	poparcie dla inicjatywy "Ratujmy Kobiety"
14.00-19.00	zgromadzenie	rondo Dmowskiego, przed wejściem do stacji metra "Centrum"	osoba prywatna	20	postępowanie uproszczone / przedstawienie projektu pn. "Ratujmy Kobiety"
15.00-16.00	zgromadzenie	ul. Krakowskie Przedmieście 15/17, przed galerią Kordegarda	osoba prywatna	ok. 100	promowanie wartości demokratycznych
15.00-18.30	zgromadzenie	ul. Górczewska 124, przed CH Wola Park	osoba prywatna	30	postępowanie uproszczone - rozdawanie materiałów informacyjnych przechodniom (ulotki) oraz plansz z grafikami

ASF – AFRYKAŃSKI POMÓR ŚWIŃ	
Ogniska ASF trzody chlewnej	Liczba ognisk
	8
Przypadki ASF dzików	Liczba przypadków
	58
HPAI – GRYPY PTAKÓW	
Ogniska H5N8 drobiu hodowlanego	Liczba ognisk
	2
Przypadki H5N8 dzikiego ptactwa	Liczba przypadków
	7

Na chwilę obecną powołano **225** komisji do spraw szacowania szkód w gospodarstwach rolnych i działach specjalnych produkcji rolnej, w których wystąpiły szkody spowodowane przez niekorzystne zjawiska atmosferyczne. (załącznik)

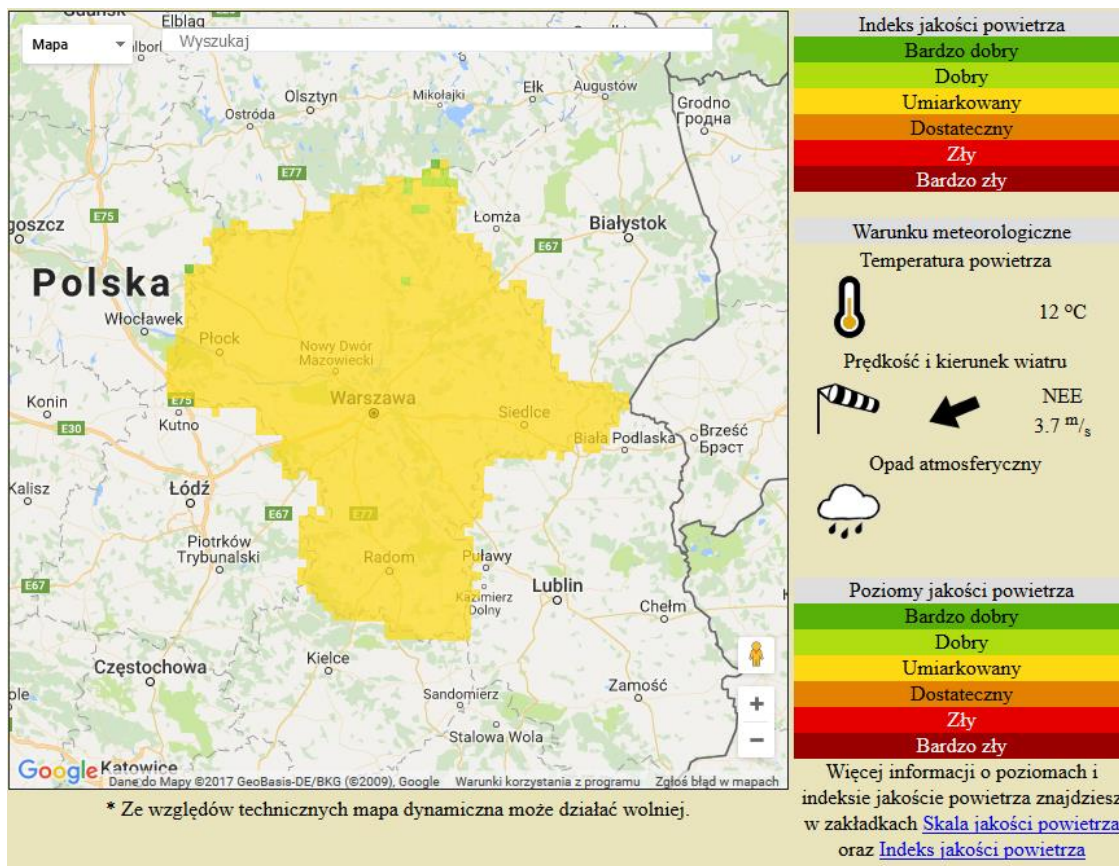
JAKOŚĆ POWIETRZA

Wyniki pomiarów zanieczyszczeń powietrza za minioną dobę [w $\mu\text{g}/\text{m}^3$] na automatycznych stacjach WIOŚ w Warszawie

Wybierz datę: 2017-09-23, So Zestawienie dobowe (średnie)- Stacje automatyczne

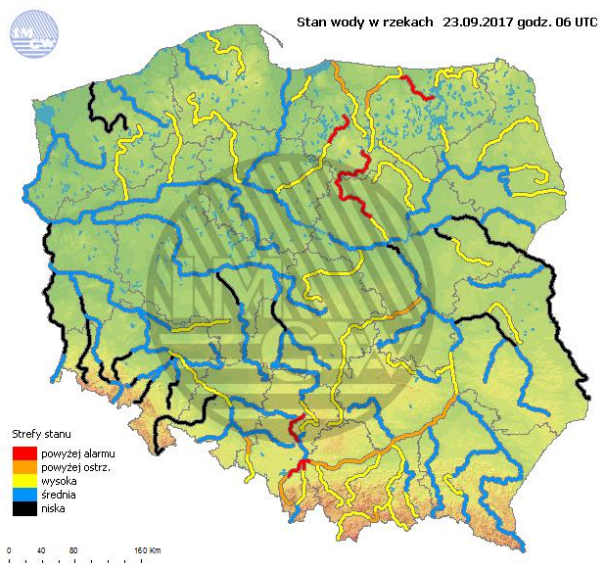
Stacja	Pomiar PM10 [$\mu\text{g}/\text{m}^3$] Pył zawieszony PM10 S24h	PM2.5 [$\mu\text{g}/\text{m}^3$] Pył zawieszony PM 2.5 S24h	O ₃ [$\mu\text{g}/\text{m}^3$] Ozon		NO ₂ [$\mu\text{g}/\text{m}^3$] Dwutlenek azotu S24h	SO ₂ [$\mu\text{g}/\text{m}^3$] Dwutlenek siarki S24h	CO [$\mu\text{g}/\text{m}^3$] Tlenek węgla		C ₆ H ₆ [$\mu\text{g}/\text{m}^3$] Benzen S24h
			S24h	S8max			S24h	S8max	
Belsk-IGFPAN			36.6	49.7	6.5	1.7	130	155	
Granica-KPN			14.4	18		2.1			
Guty Duże			41.6	55.1	2.6	1.2			
Konstancin-Jeziorna	32.9	19.6	28.7	44.3	11.7	0.8	489	590	0.8
Legionowo-Zegrzyńska				10.2					
Otwock-Brzozowa		23.8	27.2	43.8	22.5	1.3	384	486	
Piastów-Pułaskiego		14.3	27.5	39	19	2.4			
Płock-Gimnazjum			28.8	37.8	11	8.1	159	216	1.4
Płock-Reja	34.4	21	30.6	39.8	10.7	7.6	327	369	1.2
Radom-Tochtermana	25.5	16	38.1	48.1	14.1	2.2	629	669	0.5
Siedlce-Konarskiego	27.8	18.4							
Warszawa-Komunikacyjna	34	24.4			31.2		591	1025	0.9
Warszawa-Marszałkowska	34.7	27.2			34.4		1147	1307	
Warszawa-Podleśna			23.4	31.8					
Warszawa-Targówek	33.4		21.9	32.4	15.3	1.4			
Warszawa-Ursynów									
Żyrardów-Roosevelta	33	20.8							

PROGNOZA JAKOŚCI POWIETRZA NA DZIŚ

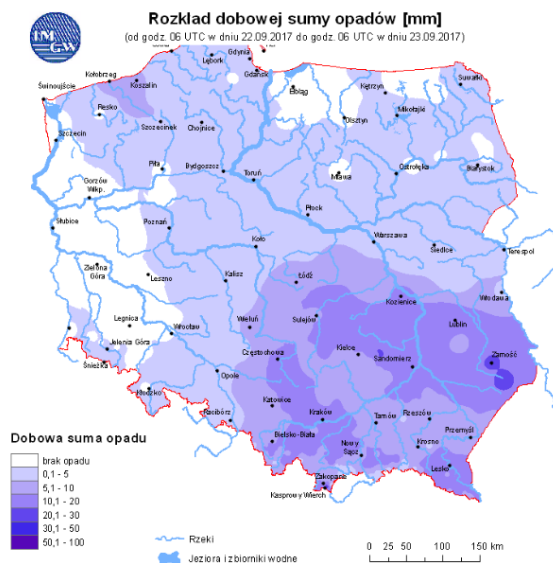


INFORMACJE HYDROLOGICZNO - METEOROLOGICZNE

Stan wody w rzekach



Rozkład dobowej sumy opadów



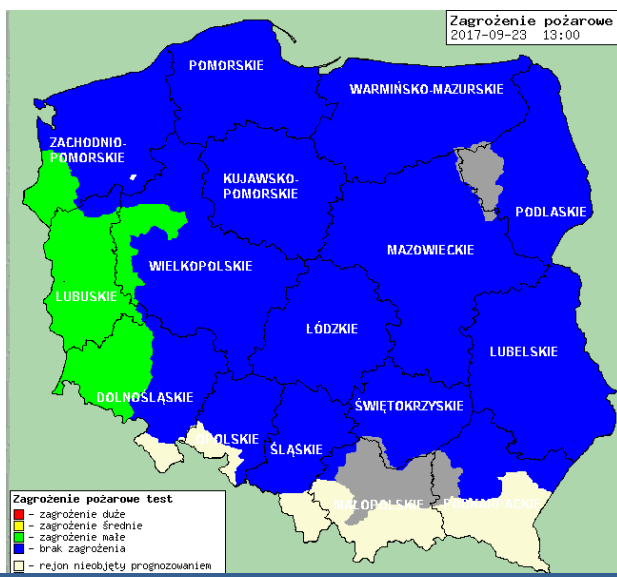
Prognoza pogody dla Polski na dziś



Prognoza pogody dla Polski na jutro



Zagrożenie pożarowe lasów



Ostrzeżenia METEO/HYDRO

INFORMACJA O NIEBEZPIECZNYM ZJAWISKU
nr 10
Stopień zagrożenia: 2

2

Biuro: Biuro Prognoz Hydrologicznych Oddziału IMGW-PIB w Krakowie

Obszar: Województwo mazowieckie - Zlewnia Pilicy i Bzury

Ważność: od 2017-09-22 18:00:00 do 2017-09-24 15:00:00

Przebieg: W związku ze sptywem wód opadowych, w ciągu najbliższych dwóch dni, na wodowskazach zlewni Pilicy i Bzury spodziewane są dalsze wzrosty poziomu wody, z możliwością przekroczeń stanów ostrzegawczych. Na Utracie w Krubicach prognozowany jest dalszy wzrost powyżej stanu ostrzegawczego z możliwością osiągnięcia stanu alarmowego.

Prawdopodobieństwo: 80%

Uwagi: Brak

Czas wydania: 2017-09-22 14:00:00

Synoptyk IMGW-PIB: Marcin Dominikowski

ALARMY/POGOTOWIA PRZECIWPOWODZIOWE

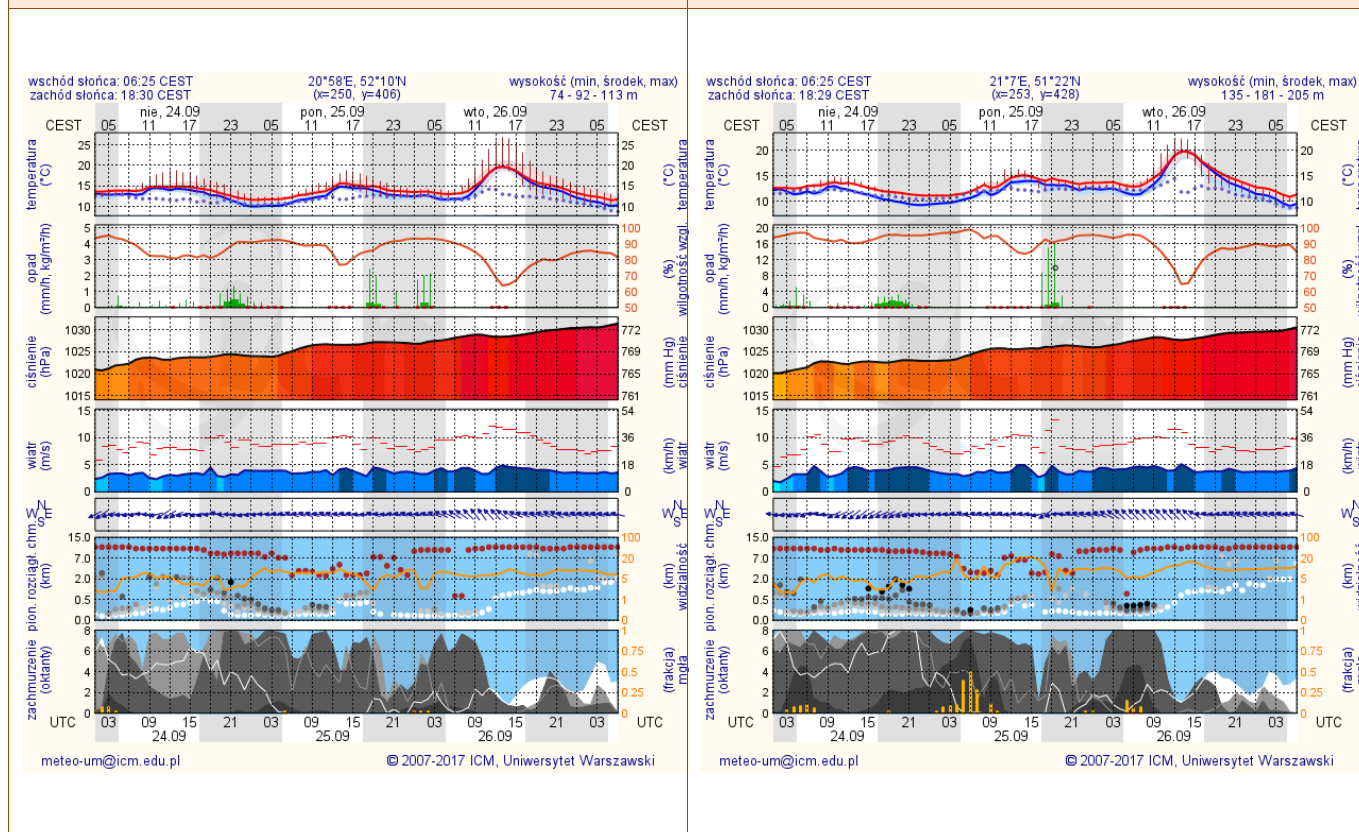
Nazwa organu ogłaszającego i odwołującego	Obszar obowiązywania	Pogotowie/alarm przeciwpowodziowy	Data i godzina wprowadzenia	Data i godzina odwołania
Wójt Gminy Sochocin	Gmina Sochocin	POGOTOWIE	22.09.2017 od godz. 15.00	Obowiązuje

METEOROGRAMY

dla głównych miast województwa mazowieckiego:

Warszawa

Radom

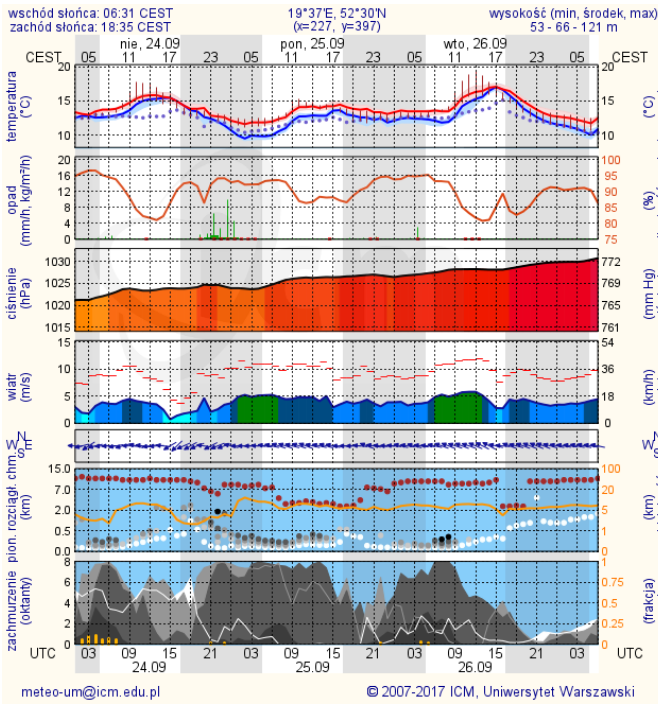


WOJEWÓDZKIE CENTRUM ZARZĄDZANIA KRYZYSOWEGO

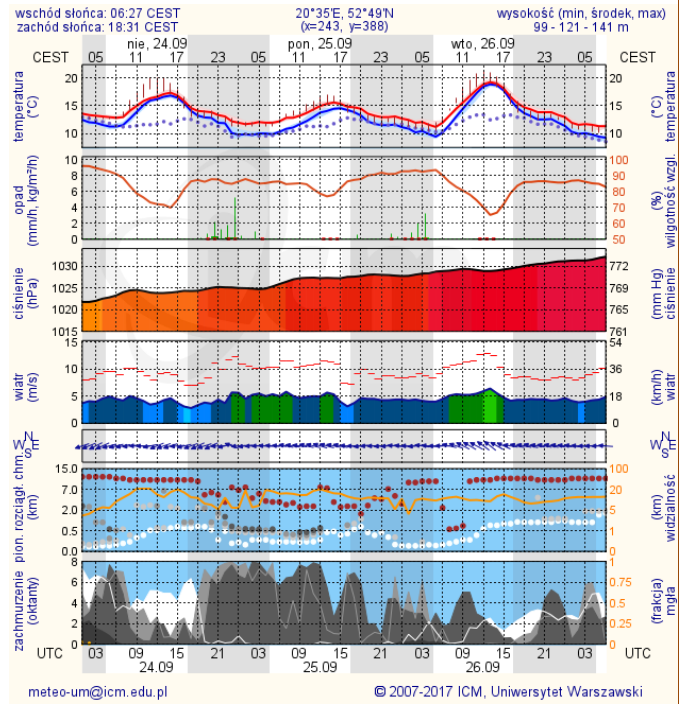
Plac Bankowy 3/5, 00-950 Warszawa, tel.: (22) 595-13-00; 595-13-01; 987; fax.: (22) 620-19-40; 695-63-53;

www.mazowieckie.pl

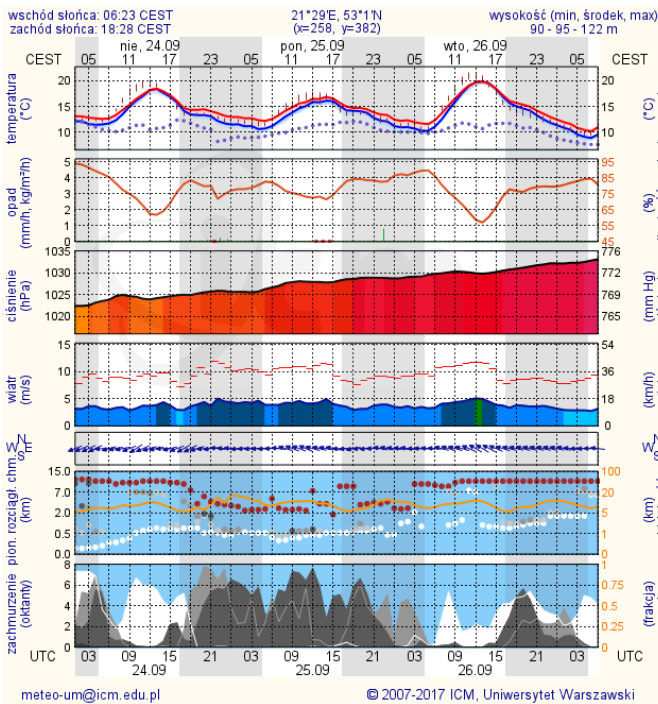
Płock



Ciechanów



Ostrołęka



Siedlce

