

BIULETYN INFORMACYJNY NR 260/2017

za okres od 17.09.2017 r. od godz. 7.00 do 18.09.2017 r. do godz. 7.00

poniedziałek, dnia 18.09.2017 r.

Najważniejsze zdarzenia z minionej doby



1. m. Gózd, pow. radomski – zderzenie dwóch samochodów osobowych, sześć osób poszkodowanych.

2. Mińsk Mazowiecki ul. Warszawska 100/1 - odchylenie się ściany szczytowej w budynku mieszkalnym.

3. m. Józefów, pow. warszawski zach. – śmierć kobiety na ogrodzeniu.

4. m. Krysiaki, pow. ostrołęcki – wypadek drogowy, jedna ofiara śmiertelna.


5. m. Ćmieszew Rybnowski, pow. sochaczewski - wypadek drogowy, dwie ofiary śmiertelne.

6. m. Mleczków, ul. Jana Pawła, pow. radomski – wypadek drogowy, cztery ofiary śmiertelne.

7. Warszawa, ul. Przyczółkowa – wypadek drogowy, jedna ofiara śmiertelna.

ZESTAWIENIE DANYCH STATYSTYCZNYCH

Za okres: 17.09 – 18.09.2017 r.

	KOMENDA STOLECZNA POLICJI	W analizowanym okresie	Od początku roku
	1) Odnotowano wypadków	7	1854
	2) Ofiary śmiertelne w wypadkach drogowych/ kolejowych/ lotniczych	1/0/0	96/11/2
	3) Osoby ranne w wypadkach drogowych/kolejowych/lotniczych	6/0/0	2080/7/3
	4) Utonięcia /wychłodzenia	0/0	15/6
	KOMENDA WOJEWÓDZKA POLICJI	W analizowanym okresie	Od początku roku
	1) Odnotowano wypadków	17	1523
	2) Ofiary śmiertelne w wypadkach drogowych/ kolejowych/ lotniczych	7/0/0	156/5/2
	3) Osoby ranne w wypadkach drogowych/kolejowych/lotniczych	27/0/0	1901/4/2
	4) Utonięcia/wychłodzenia	0/0	23/2
	KOMENDA WOJEWÓDZKA PAŃSTWOWEJ STRAŻY POŻARNEJ	W analizowanym okresie	Od początku roku
	1) Liczba pożarów	22	13372
	2) Ofiary śmiertelne w pożarach/zaczadzenia	0/0	36/5
	3) Osoby ranne w pożarach/zatrute, CO	1/0	276/8
	NADWIŚLAŃSKI ODDZIAŁ STRAŻY GRANICZNEJ	W dniu 17.09.2017	Od 01.01.2017
	1) Ruch graniczny: schengen/non-schengen	46843/21452	9347122/4649500
	2) Złożone wnioski o nadanie statusu uchodźcy	0	576
	3) Cudzoziemcy, którym odmówiono wjazdu do RP/zatrzymano	1/2	423/1053

WOJEWÓDZKIE CENTRUM ZARZĄDZANIA KRYZYSOWEGO

Plac Bankowy 3/5, 00-950 Warszawa, tel.: (22) 595-13-00; 595-13-01; 987; fax.: (22) 620-19-40; 695-63-53;

www.mazowieckie.pl

WYKAZ ZGROMADZEŃ PUBLICZNYCH, IMPREZ MASOWYCH I INNYCH WYDARZEŃ w dniu 18.09.2017 r.


Godziny imprezy	Rodzaj imprezy	Miejsce/Trasa	Organizator	Liczba osób	Uwagi
00.00-24.00	zgromadzenie	ul. Matejki, teren skweru Francois Mitterranda	osoba prywatna	2-20	postępowanie uproszczone / bdb
06.00-10.00 10.00-18.00 18.00-22.00 20.00-24.00	zgromadzenie	Al. Ujazdowskie 1/3, przed Kancelarią Prezesa Rady Ministrów	osoby prywatne	5-15	postępowanie uproszczone / promowanie wartości demokratycznych
09.00-20.00	zgromadzenie	zbiórka Al. Ujazdowskie 1/3, przed siedzibą Prezesa Rady Ministrów, przemarsz chodnikami, przed gmach Sejmu RP przy ul. Wiejskiej 4/6/8, a następnie przed Pałac Prezydencki przy ul. Krakowskie Przedmieście 48/50	osoby prywatne	do 11	bojkot "KOD-u" - domaganie się reform od Rządu
11.45-13.15	zgromadzenie	ul. Muranowska wokół Pomnika Poległym i Pomordowanym na Wschodzie	osoby prywatne	ok. 900	uczczenie rocznicy napaści wojsk bolszewickich na Polskę
17.00-19.30	zgromadzenie	rondo Dmowskiego, przed wejściem do stacji metra "Centrum"	Fundacja Pro-Prawo do życia	ok. 7	postępowanie uproszczone - stop aborcji

ASF – AFRYKAŃSKI POMÓR ŚWIŃ	
Ogniska ASF trzody chlewnej	Liczba ognisk
	8
Przypadki ASF dzików	Liczba przypadków
	57
HPAI – GRYPY PTAKÓW	
Ogniska H5N8 drobiu hodowlanego	Liczba ognisk
	2
Przypadki H5N8 dzikiego ptactwa	Liczba przypadków
	7

Na chwilę obecną powołano **219** komisji do spraw szacowania szkód w gospodarstwach rolnych i działach specjalnych produkcji rolnej, w których wystąpiły szkody spowodowane przez niekorzystne zjawiska atmosferyczne. (załącznik)

JAKOŚĆ POWIETRZA

Wyniki pomiarów zanieczyszczeń powietrza za minioną dobę [w µg/m³] na automatycznych stacjach WIOŚ w Warszawie

Wybierz datę: 2017-09-17, Nd  Zestawienie dobowe (średnie)- Stacje automatyczne


Stacja	Pomiar	PM10 [µg/m ³]	PM2.5 [µg/m ³]	O ₃ [µg/m ³]		NO ₂ [µg/m ³]	SO ₂ [µg/m ³]	CO [µg/m ³]		C ₆ H ₆ [µg/m ³]
		Pył zawieszony PM10 S24h	Pył zawieszony PM 2.5 S24h	S24h	S8max	Dwutlenek azotu S24h	Dwutlenek siarki S24h	Tlenek węgla S24h	S8max	Benzen S24h
Belsk-IGFPAN				26.2	37.7	7.5	1.5	163	172	
Granica-KPN				28.3	40.3	6.6	2.1			
Guty Duże				38.1	52.6	2.2	1			
Konstancin-Jeziorna		32.7	22.4	20.6	35.4	14	1	468	530	1
Legionowo-Zegrzyńska			16.2	19.5	32.2	10.6	4.8			
Otwock-Brzozowa			26.9	17.9	29	12.8	1.4	409	451	
Piastów-Pułaskiego			18.8	22.8	31.9	15.7	5.2			
Płock-Gimnazjum				27.5	29.4	9.4	1.3	254	268	0.4
Płock-Reja		26.5	19.1	38.7	46.8	9.8	3.6	384	435	0.8
Radom-Tochtermana		30.1	22.4	26.8	33.9	17.1	2.4	641	663	0.6
Siedlce-Konarskiego		23.8	20							
Warszawa-Komunikacyjna		37.7	30			42.9		711	839	1.4
Warszawa-Marszałkowska		33.1	29.9			32.7		1056	1192	
Warszawa-Podleśna				18.8	29.5					
Warszawa-Targówek		32.6		13.1	31.1	20.1	1.8			
Warszawa-Ursynów		32.3	22.1	21.7	37.6	21.5	6.3			
Żyrardów-Roosevelta		24.5	17.7							

PROGNOZA JAKOŚCI POWIETRZA NA DZIS

Śred. 24h

Max 1h

1h*




* Ze względów technicznych mapa dynamiczna może działać wolniej.

Indeks jakości powietrza



- Bardzo dobry
- Dobry
- Umiarkowany
- Dostateczny
- Zły
- Bardzo zły

Warunki meteorologiczne


Temperatura powietrza

 12 °C

Prędkość i kierunek wiatru

  SWW
6.3 m/s

Opad atmosferyczny



Poziomy jakości powietrza

- Bardzo dobry
- Dobry
- Umiarkowany
- Dostateczny
- Zły
- Bardzo zły

Więcej informacji o poziomach i indeksie jakości powietrza znajdziesz w zakładkach [Skala jakości powietrza](#) oraz [Indeks jakości powietrza](#)

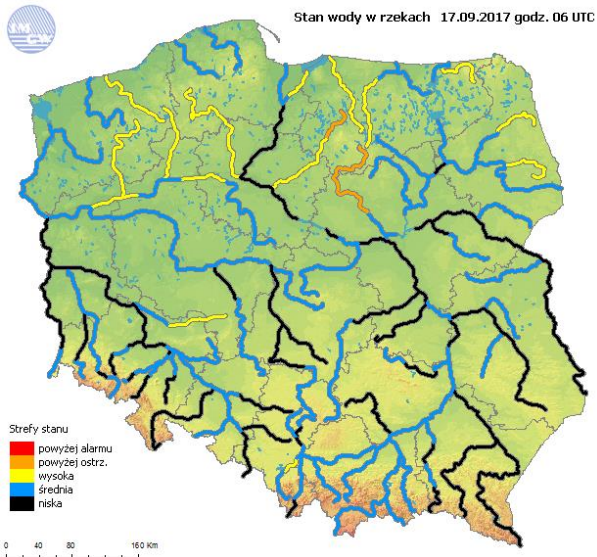
WOJEWÓDZKIE CENTRUM ZARZĄDZANIA KRYZYSOWEGO

Plac Bankowy 3/5, 00-950 Warszawa, tel.: (22) 595-13-00; 595-13-01; 987; fax.: (22) 620-19-40; 695-63-53;

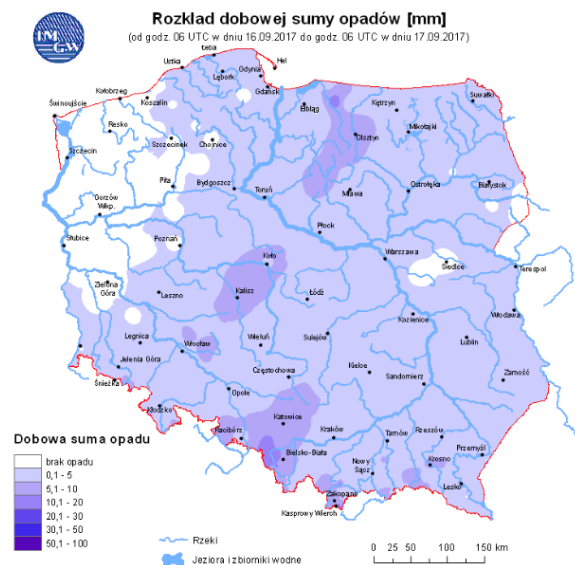
www.mazowieckie.pl

INFORMACJE HYDROLOGICZNO - METEOROLOGICZNE

Stan wody w rzekach



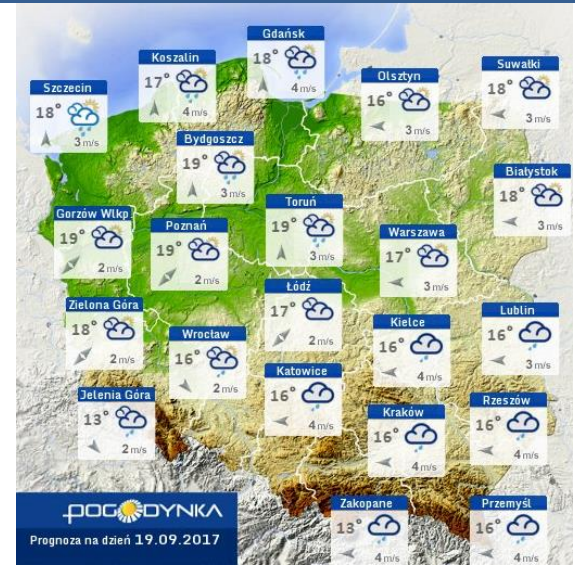
Rozkład dobowej sumy opadów



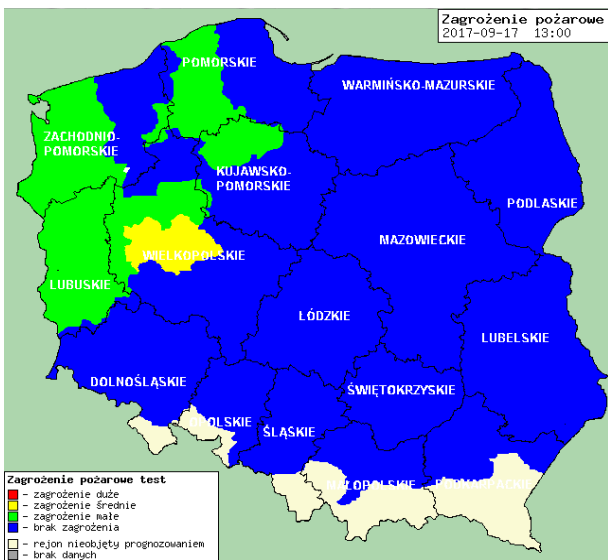
Prognoza pogody dla Polski na dziś



Prognoza pogody dla Polski na jutro



Zagrożenie pożarowe lasów



Ostrzeżenia METEO/HYDRO

ZMIANA OSTRZEŻENIA Nr 67

2 • Intensywne opady deszczu/2

Obszar: województwo mazowieckie

Ważność: od 2017-09-18 03:30:00 do 2017-09-18 10:00:00

Przebieg: Prognozuje się wystąpienie opadów deszczu o natężeniu umiarkowanym i silnym.

Prognozowana wysokość opadów od 40 mm do 55 mm, lokalnie 70 mm.

Prawdopodobieństwo: 90% (Intensywne opady deszczu)

Uwagi: Zmiana dotyczy podniesienia stopnia ostrzeżenia.

Czas wydania: 2017-09-18 03:14:00

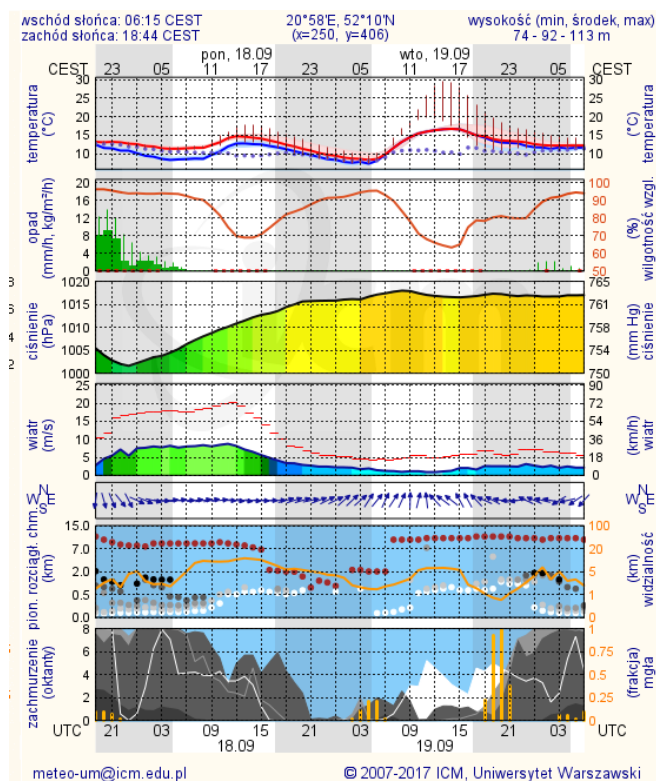
Synoptyk IMGW-PIB: Katarzyna Ścisłowska

Biuro: Biuro Prognoz Meteorologicznych i Komercyjnych w Warszawie

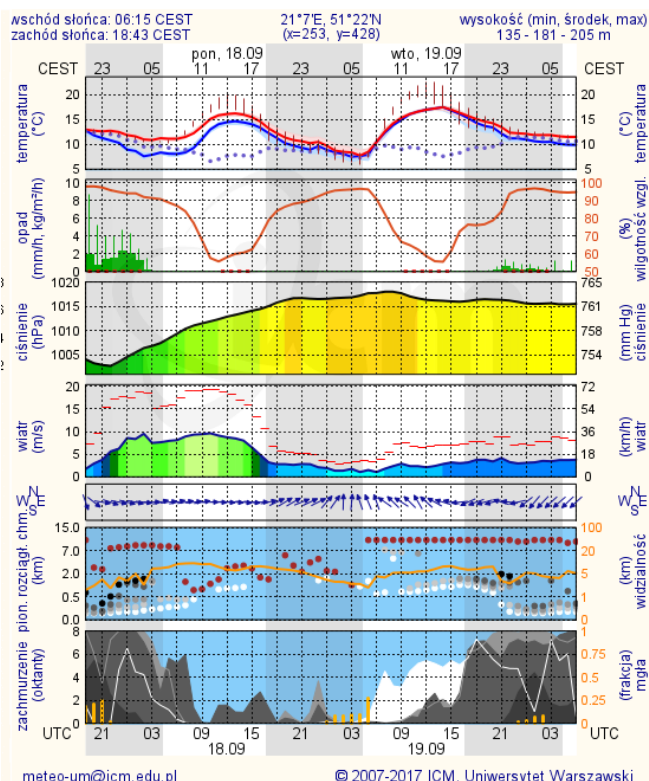
METEOROGRAMY

dla głównych miast województwa mazowieckiego:

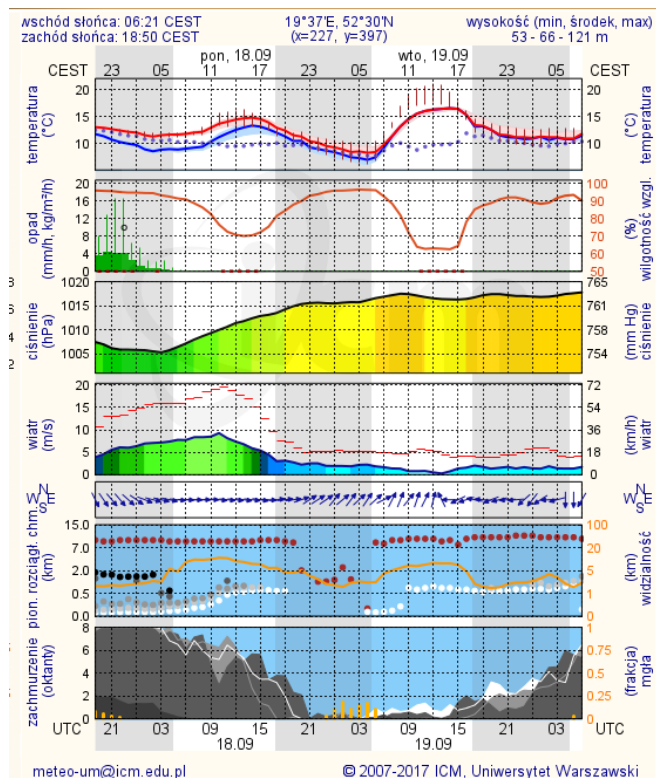
Warszawa



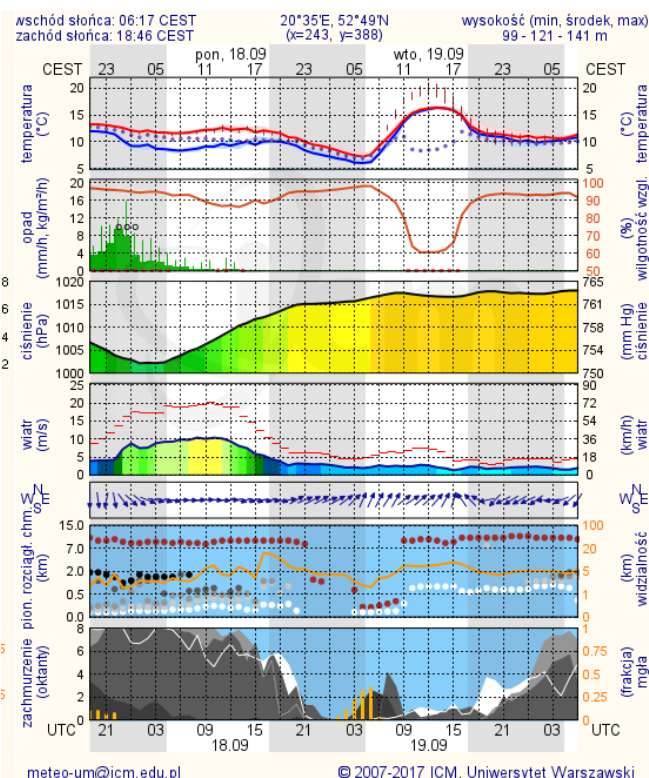
Radom



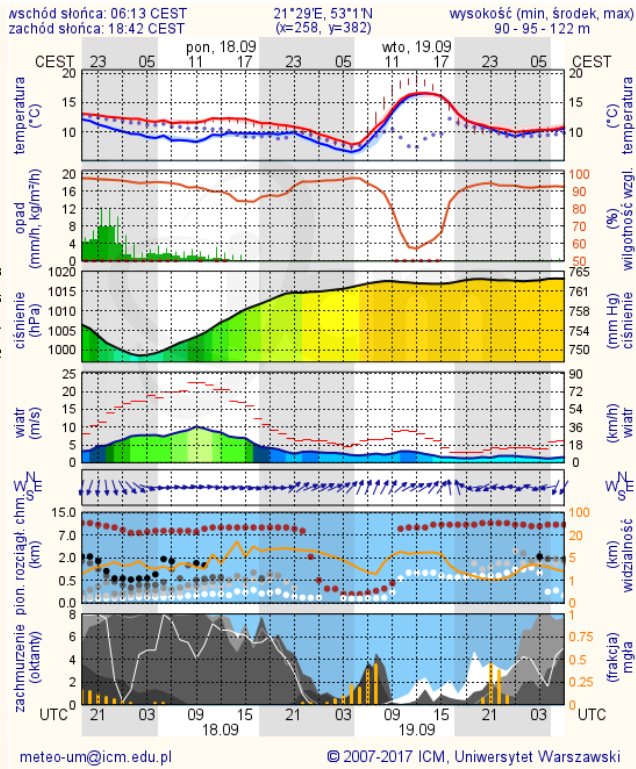
Płock



Ciechanów



Ostrołęka



Siedlce

