

BIULETYN INFORMACYJNY NR 257/2017

za okres od 14.09.2017 r. od godz. 7.00 do 15.09.2017 r. do godz. 7.00

piątek, dnia 15.09.2017 r.

Najważniejsze zdarzenia z minionej doby



1. Orońsko powiat szydłowiecki – wypadek drogowy jedna ofiara śmiertelna.

ZESTAWIENIE DANYCH STATYSTYCZNYCH

Za okres: 14.09 – 15.09.2017 r.

	KOMENDA STOŁECZNA POLICJI	W analizowanym okresie	Od początku roku
	1) Odnotowano wypadków	13	1831
	2) Ofiary śmiertelne w wypadkach drogowych/ kolejowych/ lotniczych	0/0/0	94/11/2
	3) Osoby ranne w wypadkach drogowych/kolejowych/lotniczych	13/0/0	2057/7/1
	4) Utonięcia /wychłodzenia	0/0	15/6
	KOMENDA WOJEWÓDZKA POLICJI	W analizowanym okresie	Od początku roku
	1) Odnotowano wypadków	8	1492
	2) Ofiary śmiertelne w wypadkach drogowych/ kolejowych/ lotniczych	1/0/0	147/5/2
	3) Osoby ranne w wypadkach drogowych/kolejowych/lotniczych	11/0/0	1855/4/2
	4) Utonięcia/wychłodzenia	0/0	23/2
	KOMENDA WOJEWÓDZKA PAŃSTWOWEJ STRAŻY POŻARNEJ	W analizowanym okresie	Od początku roku
	1) Liczba pożarów	31	13303
	2) Ofiary śmiertelne w pożarach/zaczadzenia	0/0	35/5
	3) Osoby ranne w pożarach/zatrute, CO	0/0	274/8
	NADWIŚLAŃSKI ODDZIAŁ STRAŻY GRANICZNEJ	W dniu 14.09.2017	Od 01.01.2017
	1) Ruch graniczny: schengen/non-schengen	43904/25600	9209052/4582444
	2) Złożone wnioski o nadanie statusu uchodźcy	0	576
	3) Cudzoziemcy, którym odmówiono wjazdu do RP/zatrzymano	1/3	418/1049

WYKAZ ZGROMADZEŃ PUBLICZNYCH, IMPREZ MASOWYCH I INNYCH WYDARZEŃ w dniu 15.09.2017 r.

Godziny imprezy	Rodzaj imprezy	Miejsce/Trasa	Organizator	Liczba osób	Uwagi
0.00-24.00	zgromadzenie	ul. Matejki, teren skweru Francoisa Mitterranda	osoba prywatna	2-20	postępowanie uproszczone / bdb
06.00-10.00 16.00-20.00 20.00-14.00	zgromadzenie	Al. Ujazdowskie 1/3, przed Kancelarią Prezesa Rady Ministrów	osoba prywatna	4-10	postępowanie uproszczone / promowanie wartości demokratycznych
09.00-15.00	zgromadzenie	Al. Ujazdowskie 11, przed gmachem Ministerstwa Sprawiedliwości	osoba prywatna	2	postępowanie uproszczone - protest przeciwko działaniom sądów
09.00-20.00	zgromadzenie	<u>zbiórka</u> Al. Ujazdowskie 1/3, przed siedzibą Prezesa Rady Ministrów, <u>przemarsz</u> chodnikami, przed gmach Sejmu RP przy ul. Wiejskiej 4/6/8, a następnie przed Pałac Prezydencki przy ul. Krakowskie Przedmieście 48/50	osoba prywatna	do 11	bojkot "KOD-u" - domaganie się reform od Rządu
14.00-18.00	zgromadzenie	ul. Grójecka 127, przed budynkiem Dyrekcji Generalnej Lasów Państwowych	osoba prywatna	ok. 500	uroczystość patriotyczna związana z rocznicą napaści ZSRS w 1939 roku

ASF – AFRYKAŃSKI POMÓR ŚWIŃ	
Ogniska ASF trzody chlewnej	Liczba ognisk
	8
Przypadki ASF dzików	Liczba przypadków
	55
HPAI – GRYPY PTAKÓW	
Ogniska H5N8 drobiu hodowlanego	Liczba ognisk
	2
Przypadki H5N8 dzikiego ptactwa	Liczba przypadków
	7

Na chwilę obecną powołano **219** komisji do spraw szacowania szkód w gospodarstwach rolnych i działach specjalnych produkcji rolnej, w których wystąpiły szkody spowodowane przez niekorzystne zjawiska atmosferyczne. (załącznik)

JAKOŚĆ POWIETRZA

Wyniki pomiarów zanieczyszczeń powietrza za minioną dobę [w $\mu\text{g}/\text{m}^3$] na automatycznych stacjach WIOŚ w Warszawie

Wybierz datę: 2017-09-14, Cz Zestawienie dobowe (średnie)- Stacje automatyczne

Stacja	Pomiary	PM10 [$\mu\text{g}/\text{m}^3$]	PM2.5 [$\mu\text{g}/\text{m}^3$]	O ₃ [$\mu\text{g}/\text{m}^3$]		NO ₂ [$\mu\text{g}/\text{m}^3$]	SO ₂ [$\mu\text{g}/\text{m}^3$]	CO [$\mu\text{g}/\text{m}^3$]		C ₆ H ₆ [$\mu\text{g}/\text{m}^3$]
		Pył zawieszony PM10 S24h	Pył zawieszony PM 2.5 S24h	S24h	S8 _{max}	Dwutlenek azotu S24h	Dwutlenek siarki S24h	Tlenek węgla S24h	S8 _{max}	Benzen S24h
Belsk-IGFPAN				55.1	67.7	4	1.3	88	100	
Granica-KPN				64.1	79.5	5.9	2.3			
Guty Duże				64.9	78.2	3.4	1.2			
Konstancin-Jeziorna		7.8	5.1	57.9	69	9.2	0.8	340	352	0.2
Legionowo-Zegrzyńska			1.8	44.5	58.8	12.9	5.5			
Otwock-Brzozowa			3.9	49.1	61.3	43.9	0.8	267	283	
Piastów-Pułaskiego			4.6	50.3	59.2	12.9	7.7			
Płock-Gimnazjum				51	61.5	8	2.9	151	173	0.1
Płock-Reja		8.8	5.6	62.2	74.8	8.7	2.6	279	295	0.3
Radom-Tochtermana		16	6.4	53.1	68.4	13.6	3.1	521	554	0.2
Siedlce-Konarskiego		8.4	4.1							
Warszawa-Komunikacyjna		21.7	8.1			60.6		713	906	0.9
Warszawa-Marszałkowska		8.4	5.6			28		774	833	
Warszawa-Podlesna				42.3	53.7					
Warszawa-Targówek		12		40.7	52.6	19.8	2.6			
Warszawa-Ursynów		9.8	5.1	49	58.5	15.8	6.4			
Żyrardów-Roosevelta		9.7	5.4							

PROGNOZA JAKOŚCI POWIETRZA NA DZIŚ

Śred. 24h

Max 1h

1h*

Indeks jakości powietrza

- Bardzo dobry
- Dobry
- Umiarkowany
- Dostateczny
- Zły
- Bardzo zły

Warunku meteorologiczne

Temperatura powietrza

15 °C

Prędkość i kierunek wiatru

SW 6.3 m/s

Opad atmosferyczny

Poziomy jakości powietrza

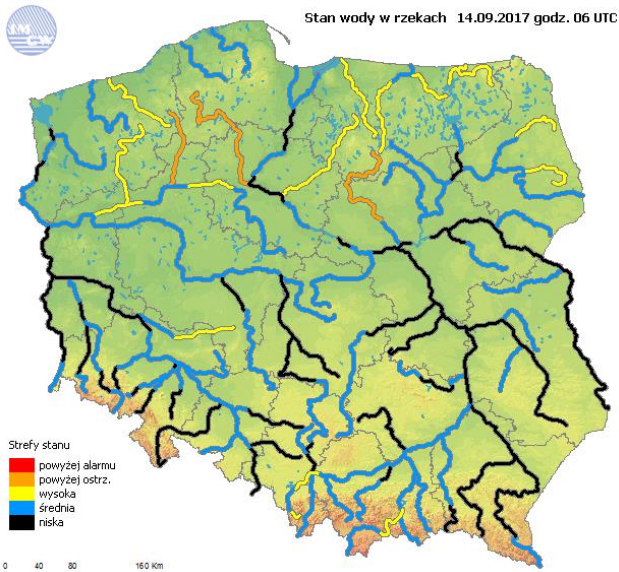
- Bardzo dobry
- Dobry
- Umiarkowany
- Dostateczny
- Zły
- Bardzo zły

Więcej informacji o poziomach i indeksie jakości powietrza znajdziesz w zakładkach [Skala jakości powietrza](#) oraz [Indeks jakości powietrza](#)

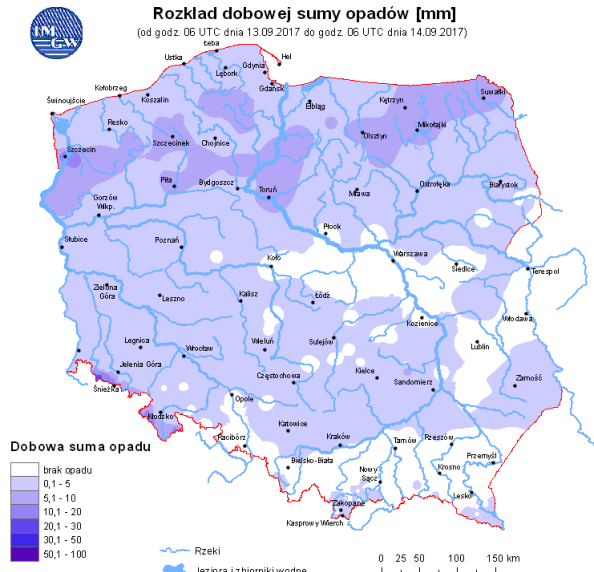
* Ze względów technicznych mapa dynamiczna może działać wolniej.

INFORMACJE HYDROLOGICZNO - METEOROLOGICZNE

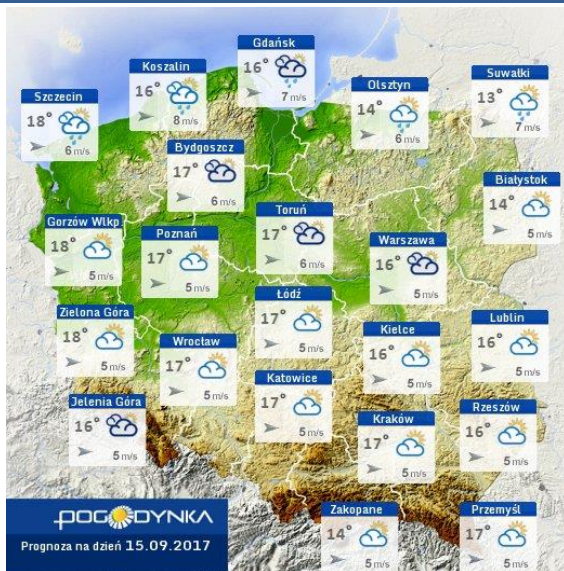
Stan wody w rzekach



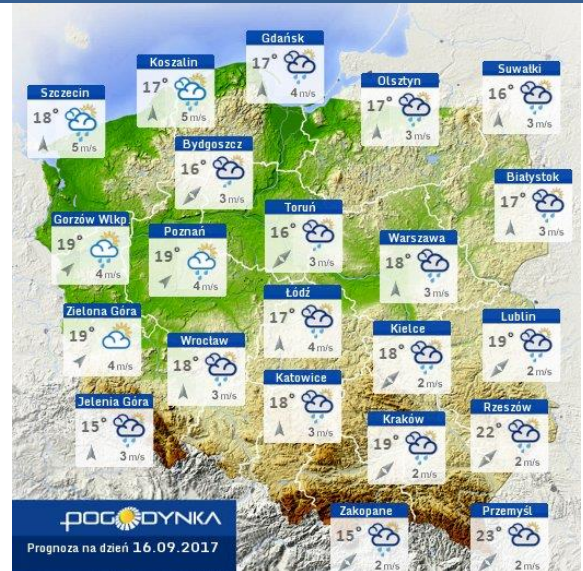
Rozkład dobowej sumy opadów



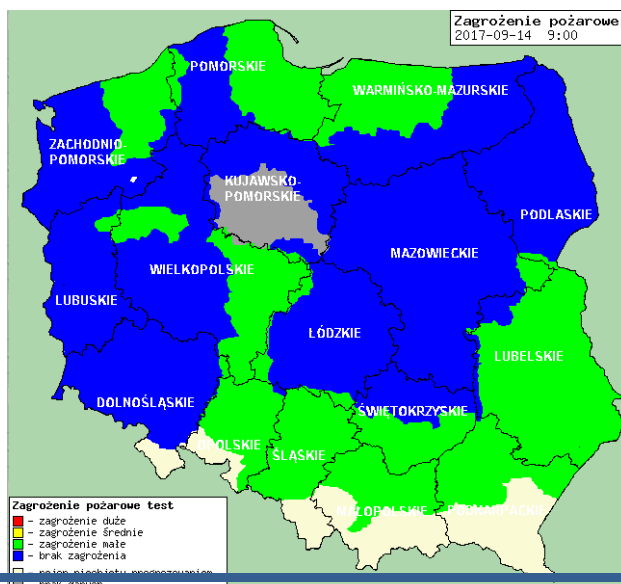
Prognoza pogody dla Polski na dziś



Prognoza pogody dla Polski na jutro



Zagrożenie pożarowe lasów



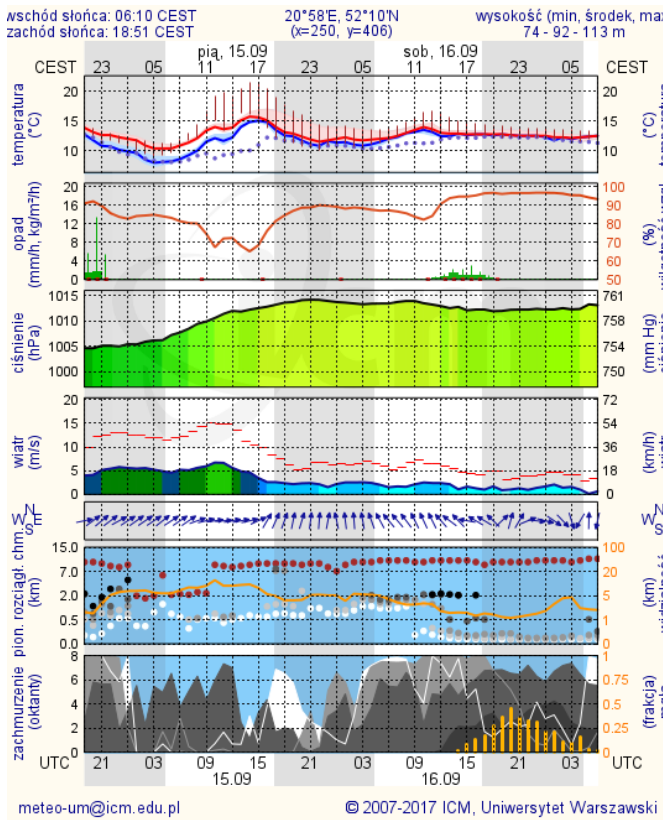
Ostrzeżenia METEO/HYDRO

BRAK

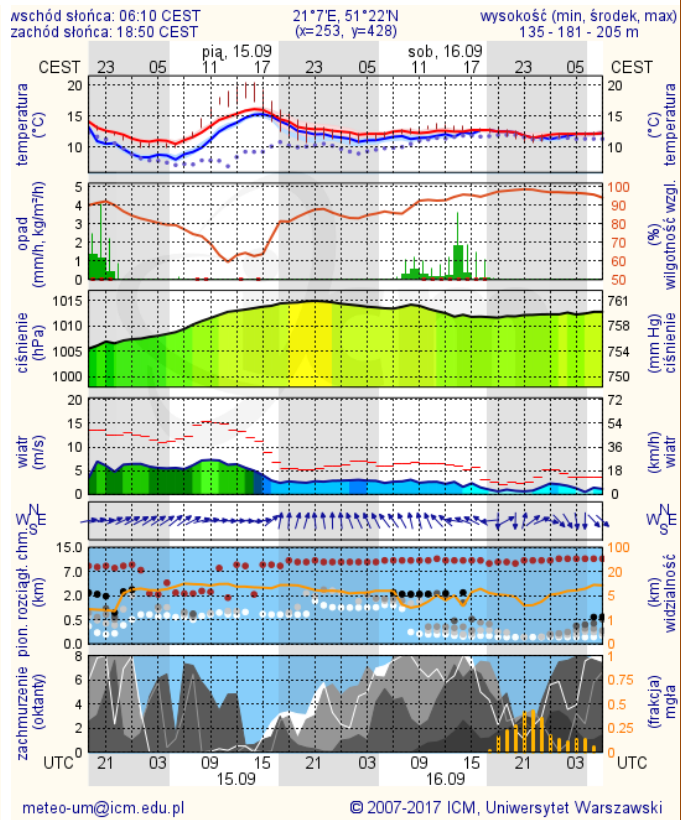
METEOROGRAMY

dla głównych miast województwa mazowieckiego:

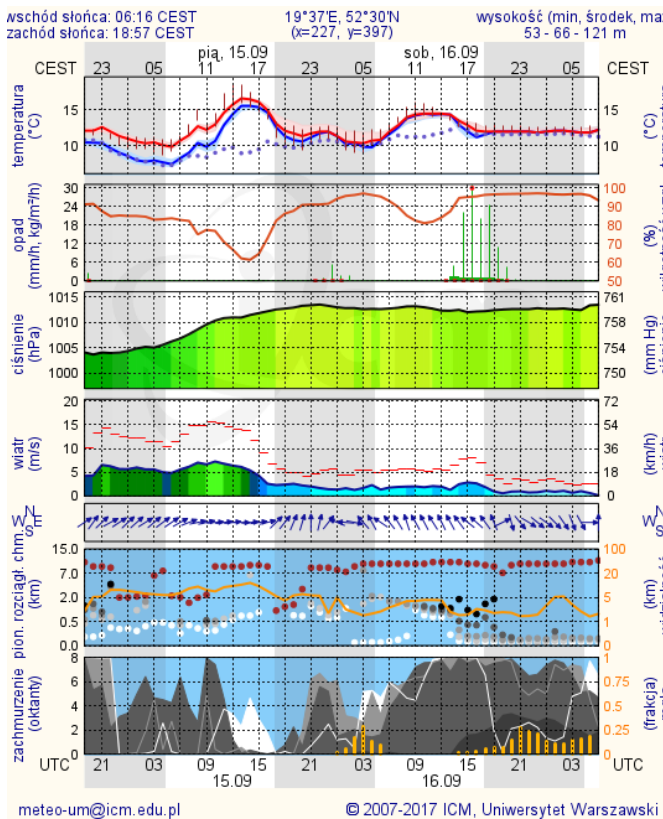
Warszawa



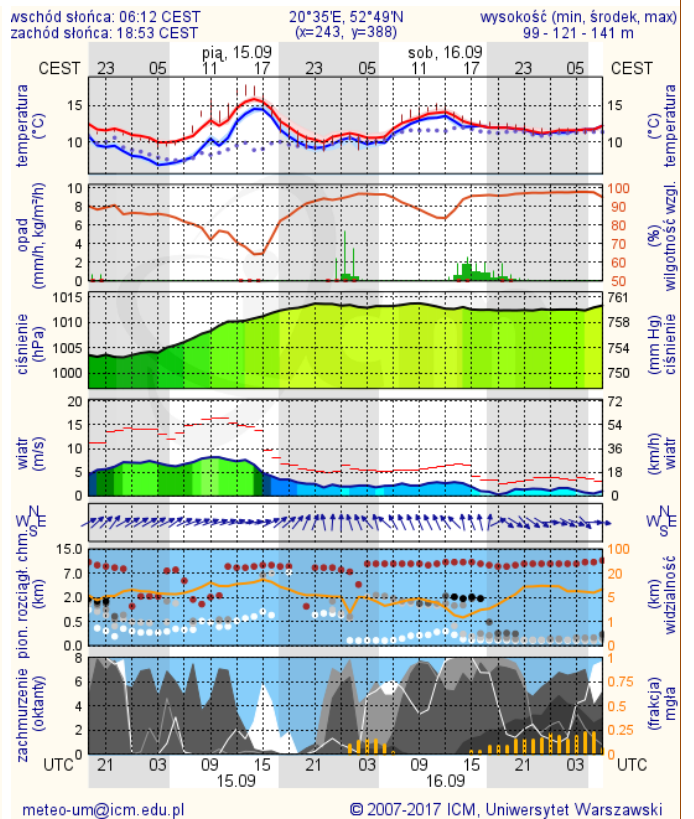
Radom



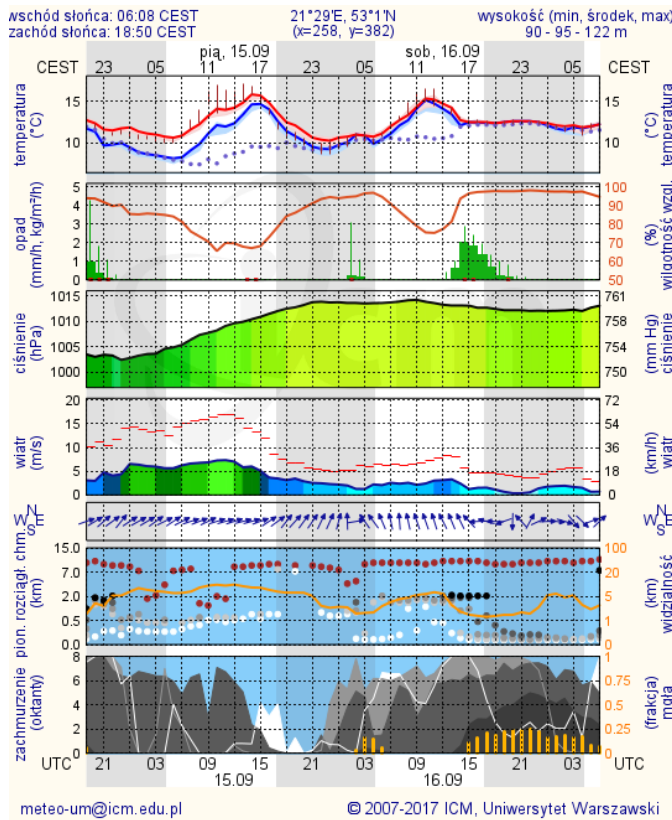
Płock



Ciechanów



Ostrołęka



Siedlce

