

BIULETYN INFORMACYJNY NR 246/2017

za okres od 03.09.2017 r. od godz. 7.00 do 04.09.2017 r. do godz. 7.00

poniedziałek, dnia 04.09.2017 r.

Najważniejsze zdarzenia z minionej doby



1. **Łęg Przedmiejski** powiat ostrołęcki – wypadek drogowy dwie ofiary śmiertelne i dwie ranne.
2. **Stare Bosewo** powiat wyszkowski – wypadek drogowy jedna ofiara śmiertelna.
3. **Zatorowizna** powiat żuromiński – wypadek drogowy jedna ofiara śmiertelna.

ZESTAWIENIE DANYCH STATYSTYCZNYCH Za okres: 03.09 – 04.09.2017 r.

	KOMENDA STOŁECZNA POLICJI	W analizowanym okresie	Od początku roku
	1) Odnotowano wypadków	4	1739
	2) Ofiary śmiertelne w wypadkach drogowych/ kolejowych/ lotniczych	0/0/0	84/10/2
	3) Osoby ranne w wypadkach drogowych/kolejowych/lotniczych	4/0/0	1953/7/1
	4) Utonięcia /wychłodzenia	0/0	13/6
	KOMENDA WOJEWÓDZKA POLICJI	W analizowanym okresie	Od początku roku
	1) Odnotowano wypadków	10	1409
	2) Ofiary śmiertelne w wypadkach drogowych/ kolejowych/ lotniczych	4/0/0	134/4/2
	3) Osoby ranne w wypadkach drogowych/kolejowych/lotniczych	12/0/0	1763/4/2
	4) Utonięcia/wychłodzenia	0/0	23/2
	KOMENDA WOJEWÓDZKA PAŃSTWOWEJ STRAŻY POŻARNEJ	W analizowanym okresie	Od początku roku
	1) Liczba pożarów	21	13053
	2) Ofiary śmiertelne w pożarach/zaczadzenia	0/0	35/5
	3) Osoby ranne w pożarach/zatrute, CO	1/0	268/8
	NADWIŚLAŃSKI ODDZIAŁ STRAŻY GRANICZNEJ	W dniu 03.09.2017	Od 01.01.2017
	1) Ruch graniczny: schengen/non-schengen	45912/21651	8721960/4341037
	2) Złożone wnioski o nadanie statusu uchodźcy	0	553
	3) Cudzoziemcy, którym odmówiono wjazdu do RP/zatrzymano	3/3	397/1016

WYKAZ ZGROMADZEŃ PUBLICZNYCH, IMPREZ MASOWYCH I INNYCH WYDARZEŃ w dniu 04.09.2017 r.

Godziny imprezy	Rodzaj imprezy	Miejsce/Trasa	Organizator	Liczba osób	Uwagi
0.00-23.59	zgromadzenie	ul. Matejki, teren skweru Francoisa Mitterranda	osoba prywatna	2-20	postępowanie uproszczone / bdb
6.00-10.00 10.00-20.00 20.00-24.00	zgromadzenie	Al. Ujazdowskie 1/3, przed Kancelarią Prezesa Rady Ministrów	osoba prywatna	5-10	postępowanie uproszczone / promowanie wartości demokratycznych
9.00-15.00	zgromadzenie	Al. Ujazdowskie 11, przy bramie głównej Ministerstwa Sprawiedliwości	osoba prywatna	2	postępowanie uproszczone - protest przeciwko działaniom sądów
9.00-20.00	zgromadzenie	<u>zbiórka</u> Al. Ujazdowskie 1/3, przed siedzibą Prezesa Rady Ministrów, <u>przemarsz</u> chodnikami, przed gmach Sejmu RP przy ul. Wiejskiej 4/6/8, a następnie przed Pałac Prezydencki przy ul. Krakowskie Przedmieście 48/50	osoba prywatna	do 11	bojkot "KOD-u" - domaganie się reform od Rządu
15.30-18.00	zgromadzenie	al. Szucha 25, przed Ministerstwem Edukacji Narodowej	osoba prywatna	250	wyrażenie sprzeciwu wobec działań Ministra Edukacji Narodowej i wobec reformy systemu oświaty

ASF – AFRYKAŃSKI POMÓR ŚWIŃ	
Ogniska ASF trzody chlewnej	Liczba ognisk
	7
Przypadki ASF dzików	Liczba przypadków
	53
HPAI – GRYPY PTAKÓW	
Ogniska H5N8 drobiu hodowlanego	Liczba ognisk
	2
Przypadki H5N8 dzikiego ptactwa	Liczba przypadków
	7

Na chwilę obecną powołano **213** komisji do spraw szacowania szkód w gospodarstwach rolnych i działach specjalnych produkcji rolnej, w których wystąpiły szkody spowodowane przez niekorzystne zjawiska atmosferyczne. (załącznik)

JAKOŚĆ POWIETRZA

Wyniki pomiarów zanieczyszczeń powietrza za minioną dobę [w µg/m³] na automatycznych stacjach WIOŚ w Warszawie

Wybierz datę: 2017-09-03, Nd Zestawienie dobowe (średnie)- Stacje automatyczne

Stacja	Pomiar PM10 [µg/m³] <i>Pył zawieszony PM10</i> S24h	PM2.5 [µg/m³] <i>Pył zawieszony PM 2.5</i> S24h	O ₃ [µg/m³] <i>Ozon</i>		NO ₂ [µg/m³] <i>Dwutlenek azotu</i> S24h	SO ₂ [µg/m³] <i>Dwutlenek siarki</i> S24h	CO [µg/m³] <i>Tlenek węgla</i>		C ₆ H ₆ [µg/m³] <i>Benzen</i> S24h
			S24h	S8max			S24h	S8max	
Belsk-IGFPAN			35.2	42.1	4.1	0.8	128	140	
Granica-KPN			35	49.3	3.3	1.8			
Guty Duże			48.3	61.7	1.2	0.8			
Konstancin-Jeziorna	16.5	11.2	22.8	36.1	14.2	0.6	298	325	0.5
Legionowo-Zegrzyńska				51.1					
Otwock-Brzozowa		9.2	26.8	39.9	16.1	5.6	455	482	
Piastów-Pułaskiego		8.2	27.6	36.8	15.2	4.5			
Płock-Gimnazjum			36.7	45.6	7.7	17.6	167	213	0.5
Płock-Reja	12.1	8.9	38	51.2	10.5	12.5	275	299	1.4
Radom-Tochtermana	8.6	10.1	42.6	48.3	12.7	0.8	528	548	0.3
Siedlce-Konarskiego	9.3	7.9							
Warszawa-Komunikacyjna	16.3	12.8			44.5		678	845	0.9
Warszawa-Marszałkowska	14.3	12.6			25.5		710	758	
Warszawa-Podleśna			30.2	37.3					
Warszawa-Targówek				40.9					
Warszawa-Ursynów				47.5					
Zyrardów-Roosevelta	11.4	8.2							

PROGNOZA JAKOŚCI POWIETRZA NA DZIŚ

Śred. 24h

Max 1h

1h*

Indeks jakości powietrza

- Bardzo dobry
- Dobry
- Umiarkowany
- Dostateczny
- Zły
- Bardzo zły

Warunku meteorologiczne

Temperatura powietrza

12 °C

Prędkość i kierunek wiatru

NW
2.2 m/s

Opad atmosferyczny

Poziomy jakości powietrza

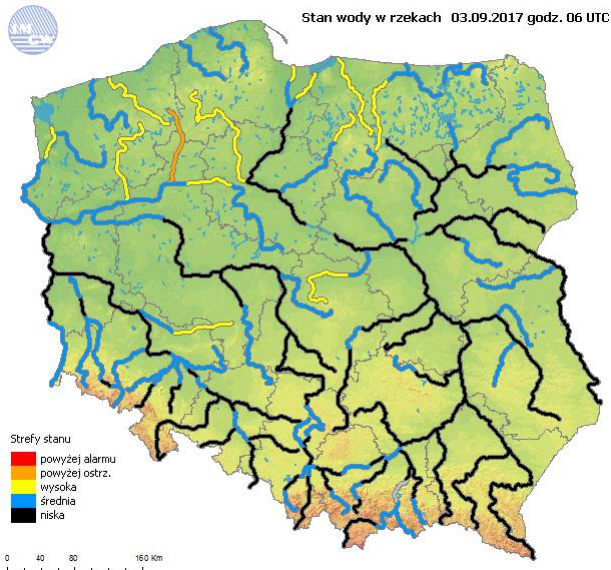
- Bardzo dobry
- Dobry
- Umiarkowany
- Dostateczny
- Zły
- Bardzo zły

Więcej informacji o poziomach i indeksie jakości powietrza znajdziesz w zakładkach [Skala jakości powietrza](#) oraz [Indeks jakości powietrza](#)

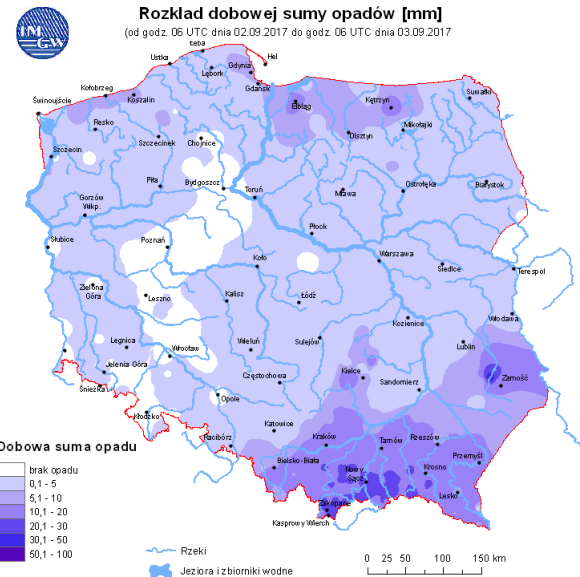
* Ze względów technicznych mapa dynamiczna może działać wolniej.

INFORMACJE HYDROLOGICZNO - METEOROLOGICZNE

Stan wody w rzekach



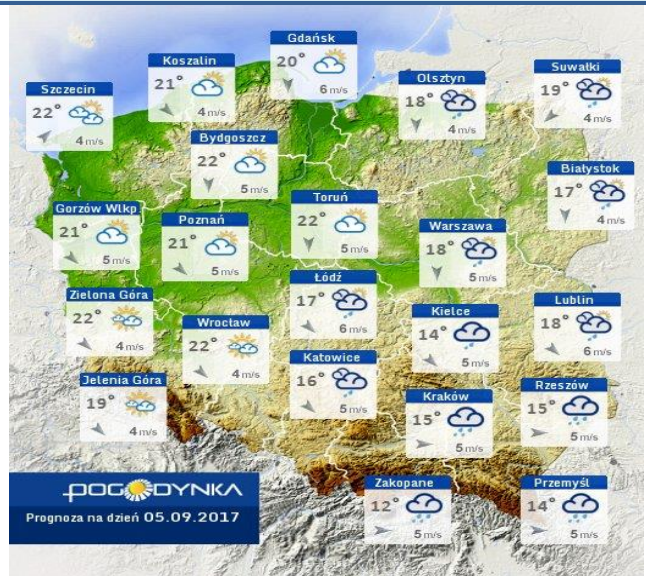
Rozkład dobowej sumy opadów



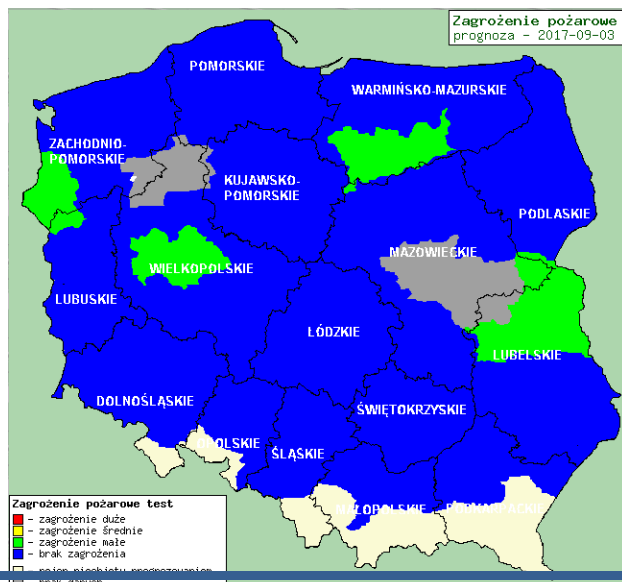
Prognoza pogody dla Polski na dziś



Prognoza pogody dla Polski na jutro



Zagrożenie pożarowe lasów



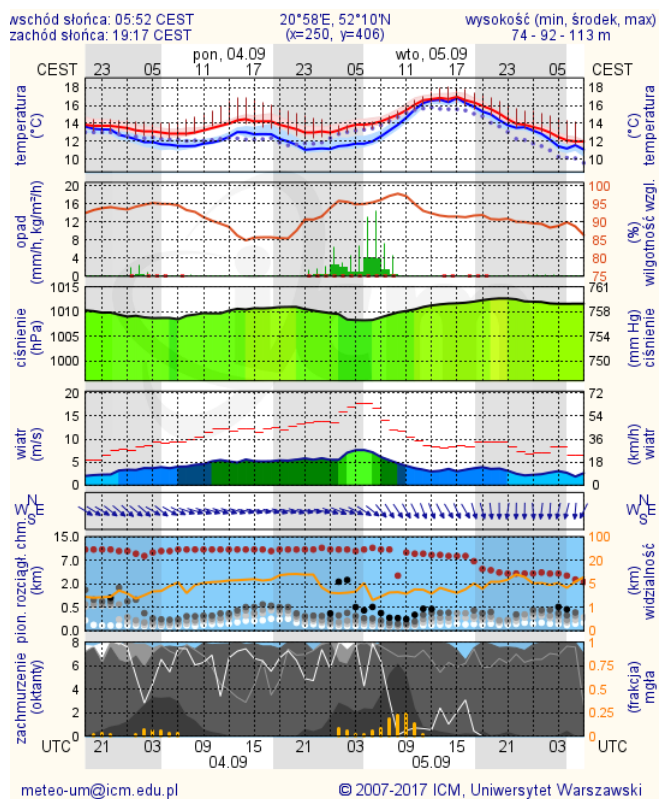
Ostrzeżenia METEO/HYDRO

BRAK

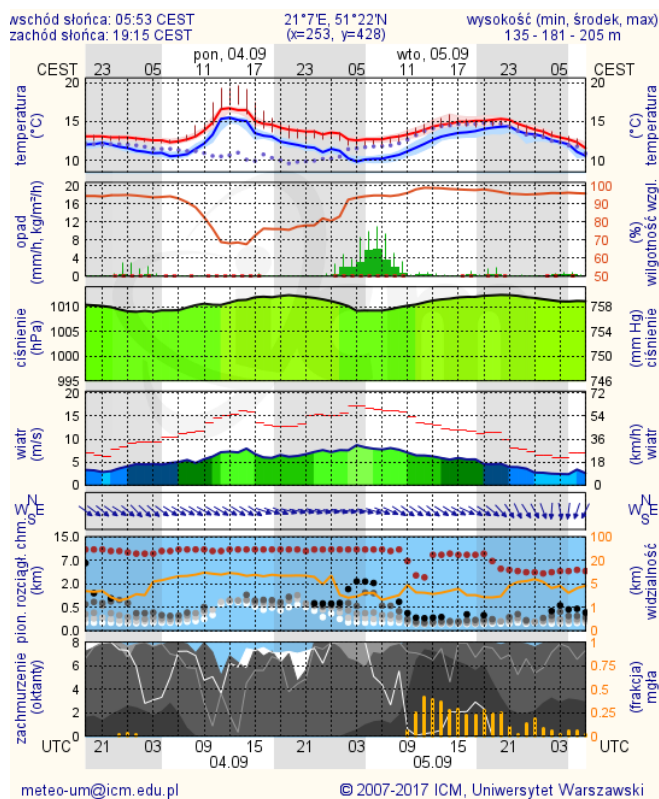
METEOROGRAMY

dla głównych miast województwa mazowieckiego:

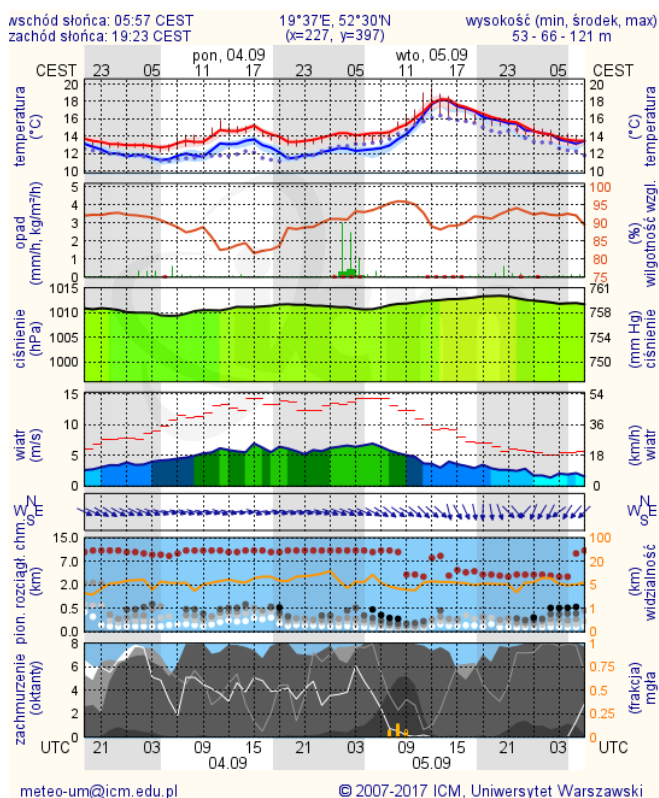
Warszawa



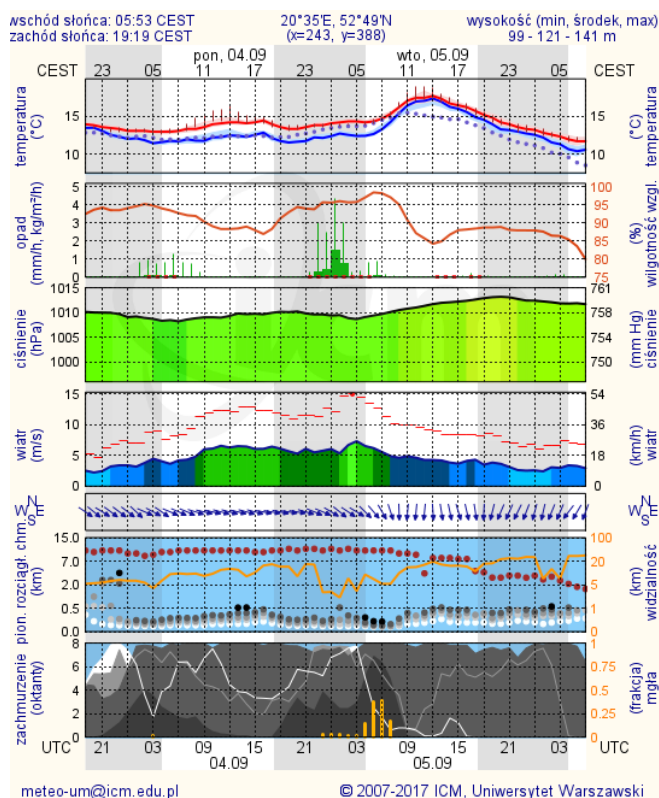
Radom



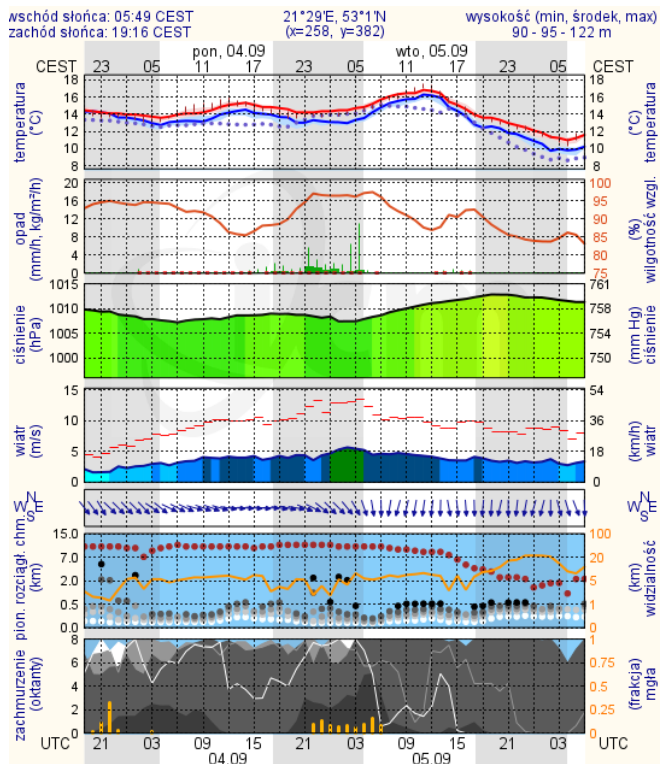
Płock



Ciechanów



Ostrołęka



Siedlce

