

BIULETYN INFORMACYJNY NR 237/2017

za okres od 24.08.2017 r. od godz. 7.00 do 25.08.2017 r. do godz. 7.00

piątek, dnia 25.08.2017 r.



Najważniejsze zdarzenia z minionej doby

1. Drażniew (pow. siedlecki) – likwidacja ogniska ASF
2. Płock, Wzgórze Tumskie – spontaniczne zgromadzenie
3. Potaszniki (pow. garwoliński) - zablokowana DK 17

ZESTAWIENIE DANYCH STATYSTYCZNYCH

Za okres: 24.08 – 25.08.2017 r.

	KOMENDA STOŁECZNA POLICJI	W analizowanym okresie	Od początku roku
	1) Odnotowano wypadków	4	1655
	2) Ofiary śmiertelne w wypadkach drogowych/ kolejowych/ lotniczych	1/0/0	80/10/0
	3) Osoby ranne w wypadkach drogowych/kolejowych/lotniczych	3/0/0	1862/7/0
	4) Utonięcia /wychłodzenia	0/0	13/6
	KOMENDA WOJEWÓDZKA POLICJI	W analizowanym okresie	Od początku roku
	1) Odnotowano wypadków	10	1328
	2) Ofiary śmiertelne w wypadkach drogowych/ kolejowych/ lotniczych	1/1/0	122/3/2
	3) Osoby ranne w wypadkach drogowych/kolejowych/lotniczych	11/0/0	1655/4/2
	4) Utonięcia/wychłodzenia	0/0	23/2
	KOMENDA WOJEWÓDZKA PAŃSTWOWEJ STRAŻY POŻARNEJ	W analizowanym okresie	Od początku roku
	1) Liczba pożarów	28	12642
	2) Ofiary śmiertelne w pożarach/zaczadzenia	0/0	34/5
	3) Osoby ranne w pożarach/zatrute, CO	0/0	264/8
	NADWIŚLAŃSKI ODDZIAŁ STRAŻY GRANICZNEJ	W dniu 24.08.2017	Od 01.01.2017
	1) Ruch graniczny: schengen/non-schengen	42449/26352	8279815/4116519
	2) Złożone wnioski o nadanie statusu uchodźcy	4	525
	3) Cudzoziemcy, którym odmówiono wjazdu do RP/zatrzymano	3/5	371/975

WYKAZ ZGROMADZEŃ PUBLICZNYCH, IMPREZ MASOWYCH I INNYCH WYDARZEŃ w dniu 25.08.2017 r.

Godziny imprezy	Rodzaj imprezy	Miejsce/Trasa	Organizator	Liczba osób	Uwagi
całodobowo	zgromadzenie	ul. Matejki, teren skweru Francoisa Mitterranda	osoba prywatna Grzegorz Rogalski (Obywatele RP)	2-20	postępowanie uproszczone / bdb
6.00-10.00	zgromadzenie	Al. Ujazdowskie 1/3, przed Kancelarią Prezesa Rady Ministrów	osoby prywatne: Stefan Starzycki (powiązane z KOD)	10	postępowanie uproszczone / promowanie wartości demokratycznych

ASF – AFRYKAŃSKI POMÓR ŚWIŃ	
Ogniska ASF trzody chlewnej	Liczba ognisk
	6
Przypadki ASF dzików	Liczba przypadków
	52
HPAI – GRYPA PTAKÓW	
Ogniska H5N8 drobiu hodowlanego	Liczba ognisk
	2
Przypadki H5N8 dzikiego ptactwa	Liczba przypadków
	7

Na chwilę obecną powołano **205** komisji do spraw szacowania szkód w gospodarstwach rolnych i działach specjalnych produkcji rolnej, w których wystąpiły szkody spowodowane przez niekorzystne zjawiska atmosferyczne. (załącznik)

JAKOŚĆ POWIETRZA

Wyniki pomiarów zanieczyszczeń powietrza za minioną dobę [w $\mu\text{g}/\text{m}^3$] na automatycznych stacjach WIOŚ w Warszawie

Wybierz datę: 2017-08-24, Cz Zestawienie dobowe (średnie)- Stacje automatyczne

Stacja	Pomiar PM10 [$\mu\text{g}/\text{m}^3$] Pył zawieszony PM10 S24h	PM2.5 [$\mu\text{g}/\text{m}^3$] Pył zawieszony PM 2.5 S24h	O ₃ [$\mu\text{g}/\text{m}^3$] Ozon		NO ₂ [$\mu\text{g}/\text{m}^3$] Dwutlenek azotu S24h	SO ₂ [$\mu\text{g}/\text{m}^3$] Dwutlenek siarki S24h	CO [$\mu\text{g}/\text{m}^3$] Tlenek węgla		C ₆ H ₆ [$\mu\text{g}/\text{m}^3$] Benzen S24h
			S24h	S8max			S24h	S8max	
Belsk-IGFPAN			56.6	80.9	5.7	0.9	117	128	
Granica-KPN			42.4	78.8	4.6	2.1			
Guty Duże			68.8	68.8	0.1	0.9			
Konstancin-Jeziorna	17.5	10.8	40	78.6	17	1	360	439	0.4
Legionowo-Zegrzyńska		5.7	40	72.1	12.1	4.1			
Otwock-Brzozowa		11	33.9	64.1	29.2	5	428	529	
Piastów-Pułaskiego		9.2	38.6	75.4	28	6.4			
Płock-Gimnazjum			38.2	68.3	17	1.1	158	260	0.3
Płock-Reja	19.8	12.3	41.9	69.3	16.9	2.1	294	361	0.5
Radom-Tochtermana	15.5	12.8	50.7	82	26.8	1.6	462	590	0.4
Siedlce-Konarskiego	22.1	16.6							
Warszawa-Komunikacyjna	32.5	16.8			72.8		894	1548	1.5
Warszawa-Marszałkowska	23.9	17.1			37.9		573	809	
Warszawa-Podleśna			39.4	68.4					
Warszawa-Targówek	14.9		30.8	61.5	24.9	2.1			
Warszawa-Ursynów	18.3	10.4	39.6	72.8	28.1	2.5			
Zyrardów-Roosevelta	16.9	10.2							

PROGNOZA JAKOŚCI POWIETRZA NA DZIŚ

Śred. 24h

Max 1h

1h*

Indeks jakości powietrza

- Bardzo dobry
- Dobry
- Umiarkowany
- Dostateczny
- Zły
- Bardzo zły

Warunku meteorologiczne

Temperatura powietrza

17 °C

Prędkość i kierunek wiatru

SWW
3.6 m/s

Opad atmosferyczny

Poziomy jakości powietrza

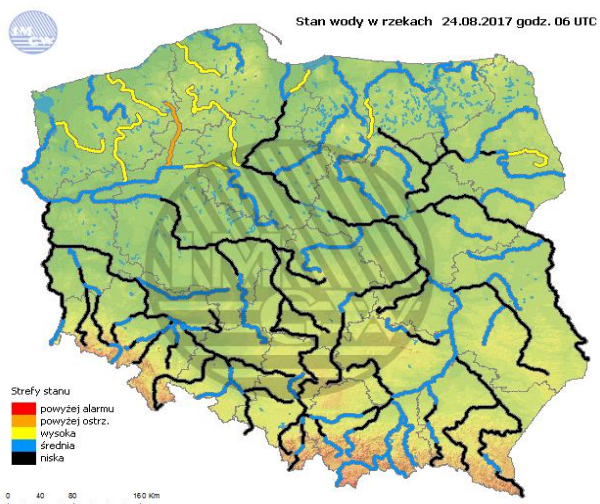
- Bardzo dobry
- Dobry
- Umiarkowany
- Dostateczny
- Zły
- Bardzo zły

Więcej informacji o poziomach i indeksie jakości powietrza znajdziesz w zakładkach [Skala jakości powietrza](#) oraz [Indeks jakości powietrza](#)

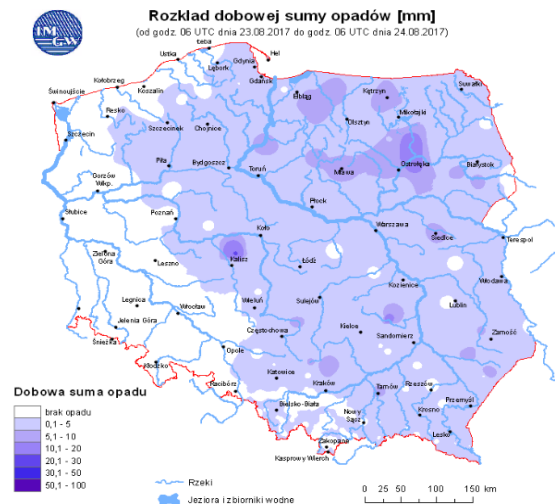
* Ze względów technicznych mapa dynamiczna może działać wolniej.

INFORMACJE HYDROLOGICZNO - METEOROLOGICZNE

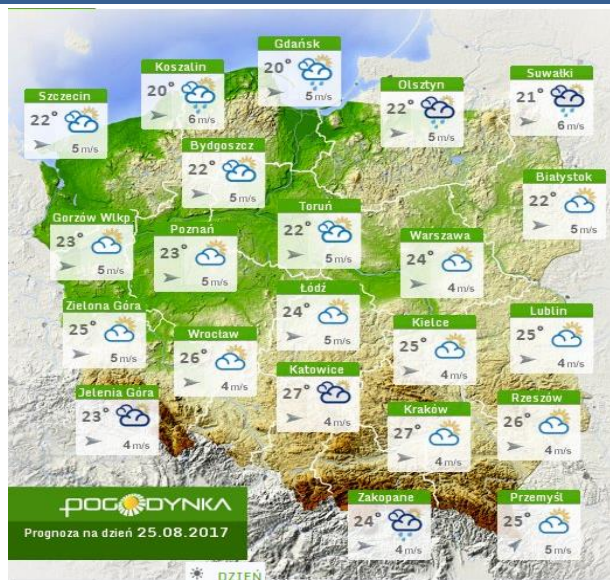
Stan wody w rzekach



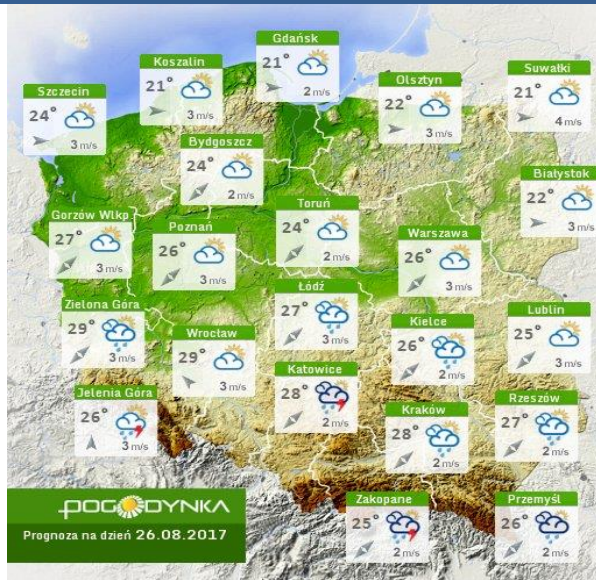
Rozkład dobowej sumy opadów



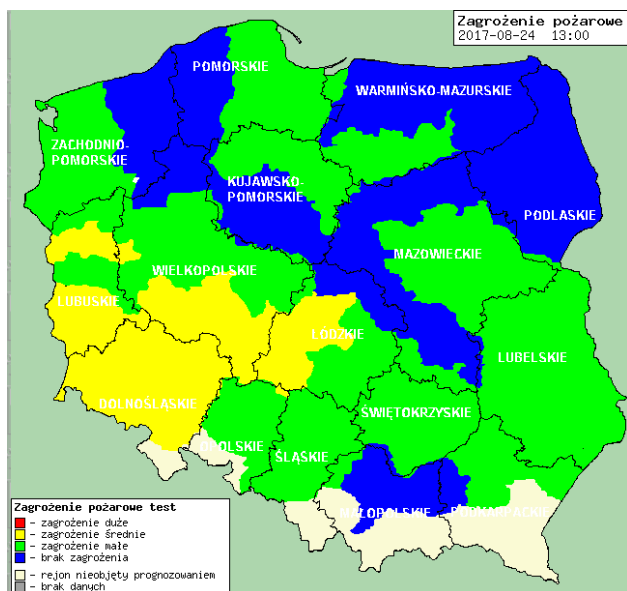
Prognoza pogody dla Polski na dziś



Prognoza pogody dla Polski na jutro



Zagrożenie pożarowe lasów



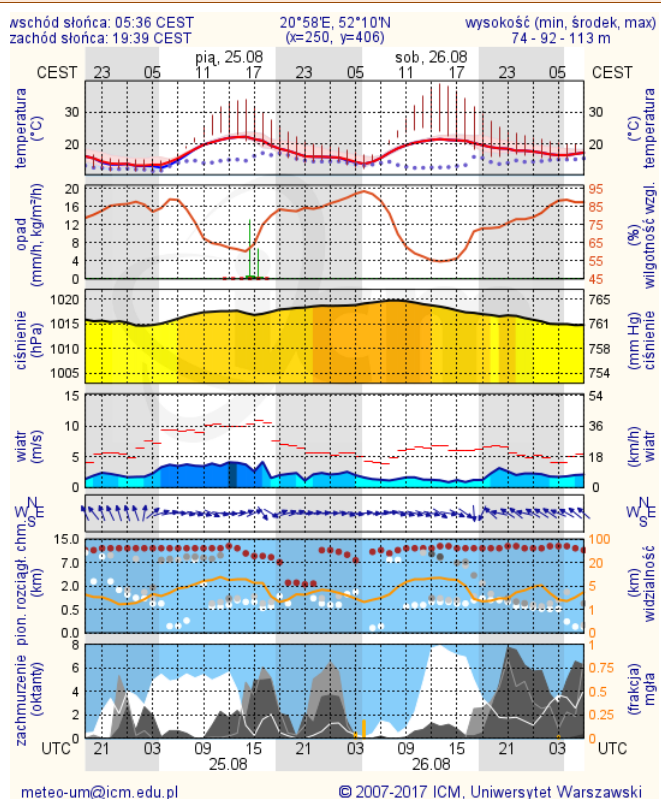
Ostrzeżenia METEO/HYDRO

BRAK

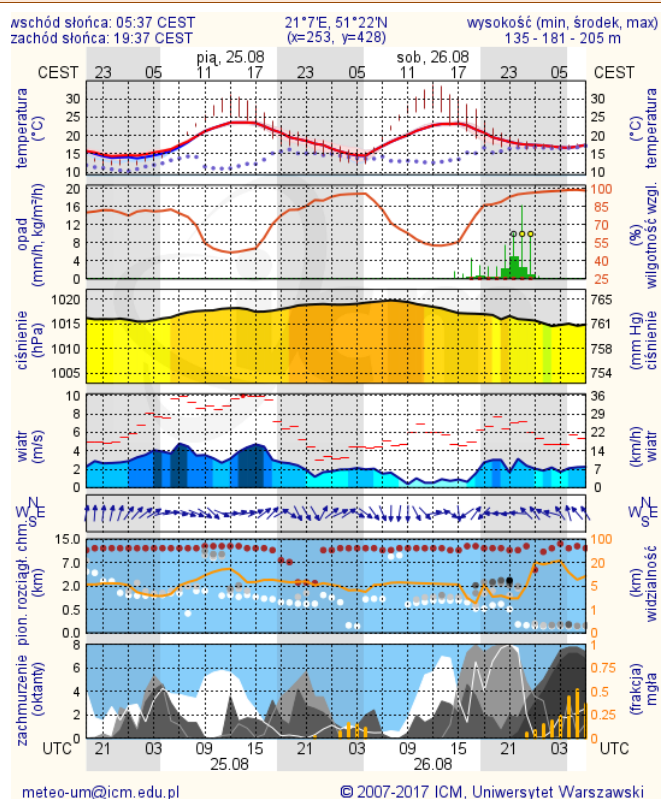
METEOROGRAMY

dla głównych miast województwa mazowieckiego:

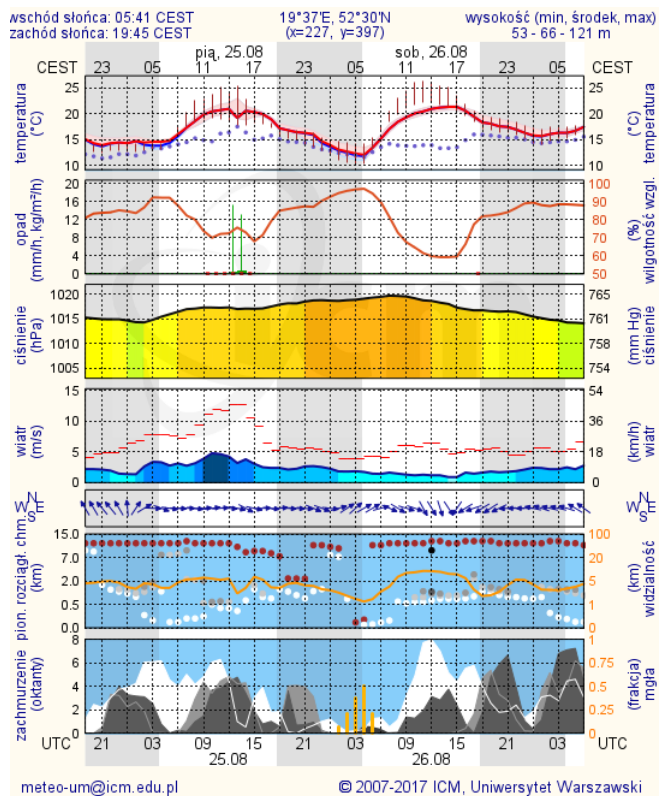
Warszawa



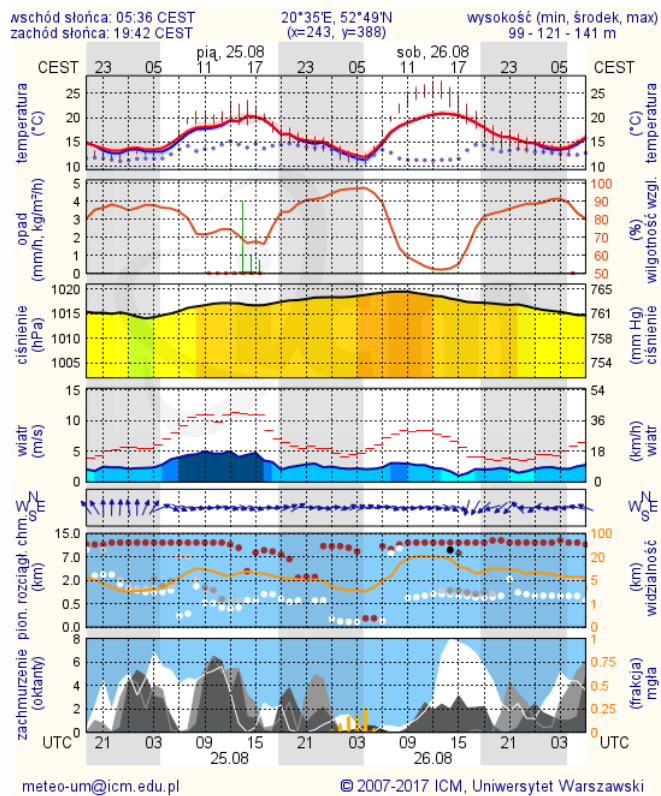
Radom



Płock



Ciechanów

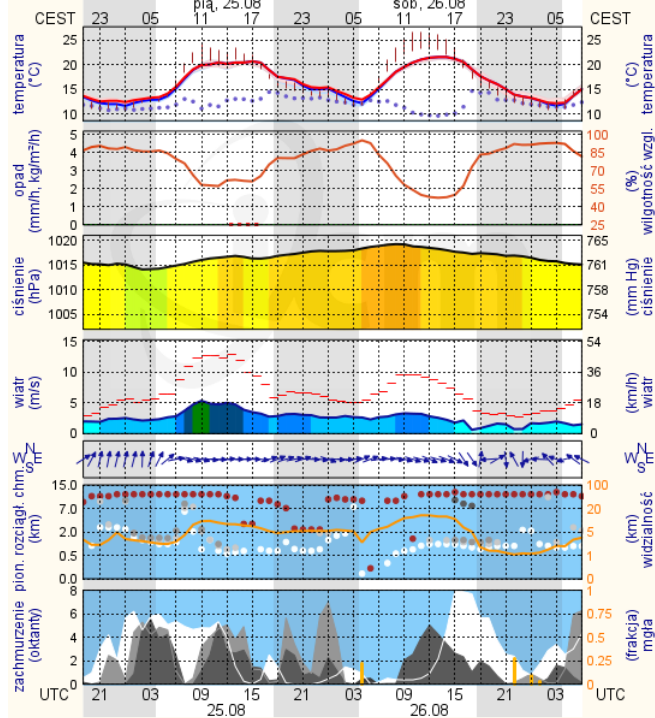


Ostrołęka

wschód słońca: 05:32 CEST
zachód słońca: 19:39 CEST

21°29'E, 53°11'N
(x=258, y=382)

wysokość (min, środek, max)
90 - 95 - 122 m



meteo-um@icm.edu.pl

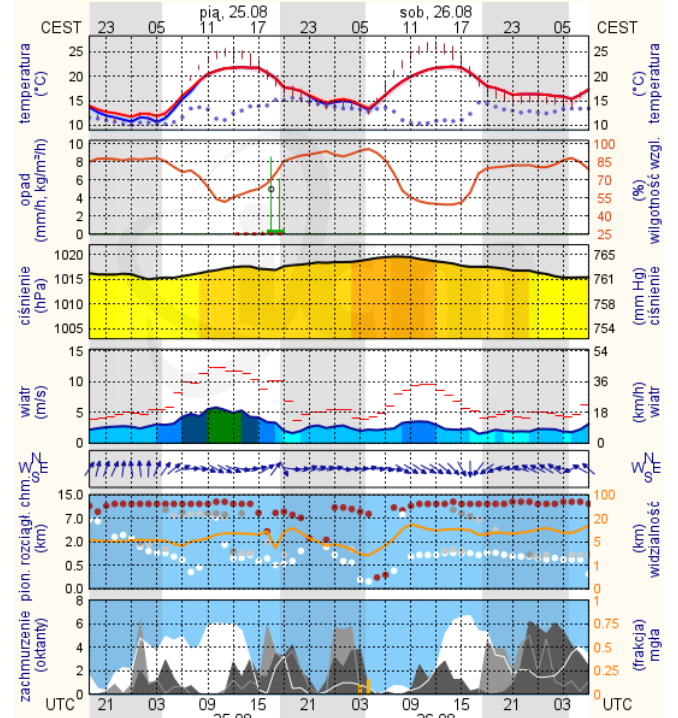
© 2007-2017 ICM, Uniwersytet Warszawski

Siedlce

wschód słońca: 05:31 CEST
zachód słońca: 19:34 CEST

22°12'E, 52°8'N
(x=271, y=406)

wysokość (min, środek, max)
149 - 164 - 183 m



meteo-um@icm.edu.pl

© 2007-2017 ICM, Uniwersytet Warszawski