

BIULETYN INFORMACYJNY NR 231/2017

za okres od 19.08.2017 r. od godz. 7.00 do 20.08.2017 r. do godz. 7.00

niedziela, dnia 20.08.2017 r.

Najważniejsze zdarzenia z minionej doby



1. **Wiktorowo** (pow. nowodworski) – wybuch butli z gazem, jedna osoba ranna.
2. **Warszawa**, Wał Miedzeszyński – kolejne utonięcie.

ZESTAWIENIE DANYCH STATYSTYCZNYCH

Za okres: 19.08 – 20.08.2017 r.

	KOMENDA STOŁECZNA POLICJI	W analizowanym okresie	Od początku roku
	1) Odnotowano wypadków	5	1619
	2) Ofiary śmiertelne w wypadkach drogowych/ kolejowych/ lotniczych	0/0/0	77/10/0
	3) Osoby ranne w wypadkach drogowych/kolejowych/lotniczych	5/0/0	1824/7/0
	4) Utonięcia /wychłodzenia	1/0	13/6
	KOMENDA WOJEWÓDZKA POLICJI	W analizowanym okresie	Od początku roku
	1) Odnotowano wypadków	5	1292
	2) Ofiary śmiertelne w wypadkach drogowych/ kolejowych/ lotniczych	0/0/0	120/2/2
	3) Osoby ranne w wypadkach drogowych/kolejowych/lotniczych	9/0/0	1604/4/2
	4) Utonięcia/wychłodzenia	0/0	23/2
	KOMENDA WOJEWÓDZKA PAŃSTWOWEJ STRAŻY POŻARNEJ	W analizowanym okresie	Od początku roku
	1) Liczba pożarów	50	12544
	2) Ofiary śmiertelne w pożarach/zaczadzenia	0/0	34/5
	3) Osoby ranne w pożarach/zatrute, CO	1/0	264/8
	NADWIŚLAŃSKI ODDZIAŁ STRAŻY GRANICZNEJ	W dniu 19.08.2017	Od 01.01.2017
	1) Ruch graniczny: schengen/non-schengen	43422/21637	8063039/4002337
	2) Złożone wnioski o nadanie statusu uchodźcy	0	506
	3) Cudzoziemcy, którym odmówiono wjazdu do RP/zatrzymano	3/3	359/942

WYKAZ ZGROMADZEŃ PUBLICZNYCH, IMPREZ MASOWYCH I INNYCH WYDARZEŃ w dniu 20.08.2017 r.

Godziny imprezy	Rodzaj imprezy	Miejsce/Trasa	Organizator	Liczba osób	Uwagi
całodobowo	zgromadzenie	ul. Matejki, teren skweru F. Mitterranda	osoba prywatna Przemysław Duda (Obywatele RP)	2-20	postępowanie uproszczone / bdb
całodobowo	zgromadzenie	Al. Ujazdowskie 1/3, przed Kancelarią Prezesa Rady Ministrów	osoby prywatne: Paweł Cielieński, Magdalena Klim (powiązane z KOD)	5-10	postępowanie uproszczone / promowanie wartości demokratycznych
9.00-20.00	zgromadzenie	zbiórka Al. Ujazdowskie 1/3, przed siedzibą Prezesa Rady Ministrów, przemarsz chodnikami, przed gmach Sejmu RP przy ul. Wiejskiej 4/6/8, a następnie przed Pałac Prezydencki przy ul. Krakowskie Przedmieście 48/50	osoba prywatna - Zygmunt Poziomka	do 11	bojkot "KOD-u" - domaganie się reform od Rządu
12.00-20.00	zgromadzenie	ul. Krakowskie Przedmieście 15, przed Galerią Kordegarda od strony ul. Ossolińskich	osoba prywatna Zuzanna Stec Stowarzyszenie Solidarni 2010	100	podnoszenie świadomości patriotycznej społeczeństwa, zwrócenie uwagi na standardy demokracji, upamiętnienie tragedii smoleńskiej oraz jakości pracy służb odpowiedzialnych za badanie katastrofy z 10 kwietnia 2010 r.
15.00-16.00	zgromadzenie	ul. Krakowskie Przedmieście 15/17, przed Galerią Kordegarda	osoba prywatna Danuta Hoffman- Migut	ok. 60	wspieranie wartości demokratycznych

ASF – AFRYKAŃSKI POMÓR ŚWIŃ	
Ogniska ASF trzody chlewnej	Liczba ognisk
	5
Przypadki ASF dzików	Liczba przypadków
	52
HPAI – GRYPA PTAKÓW	
Ogniska H5N8 drobiu hodowlanego	Liczba ognisk
	2
Przypadki H5N8 dzikiego ptactwa	Liczba przypadków
	7

Na chwilę obecną powołano **200** komisji do spraw szacowania szkód w gospodarstwach rolnych i działach specjalnych produkcji rolnej, w których wystąpiły szkody spowodowane przez niekorzystne zjawiska atmosferyczne. (załącznik)

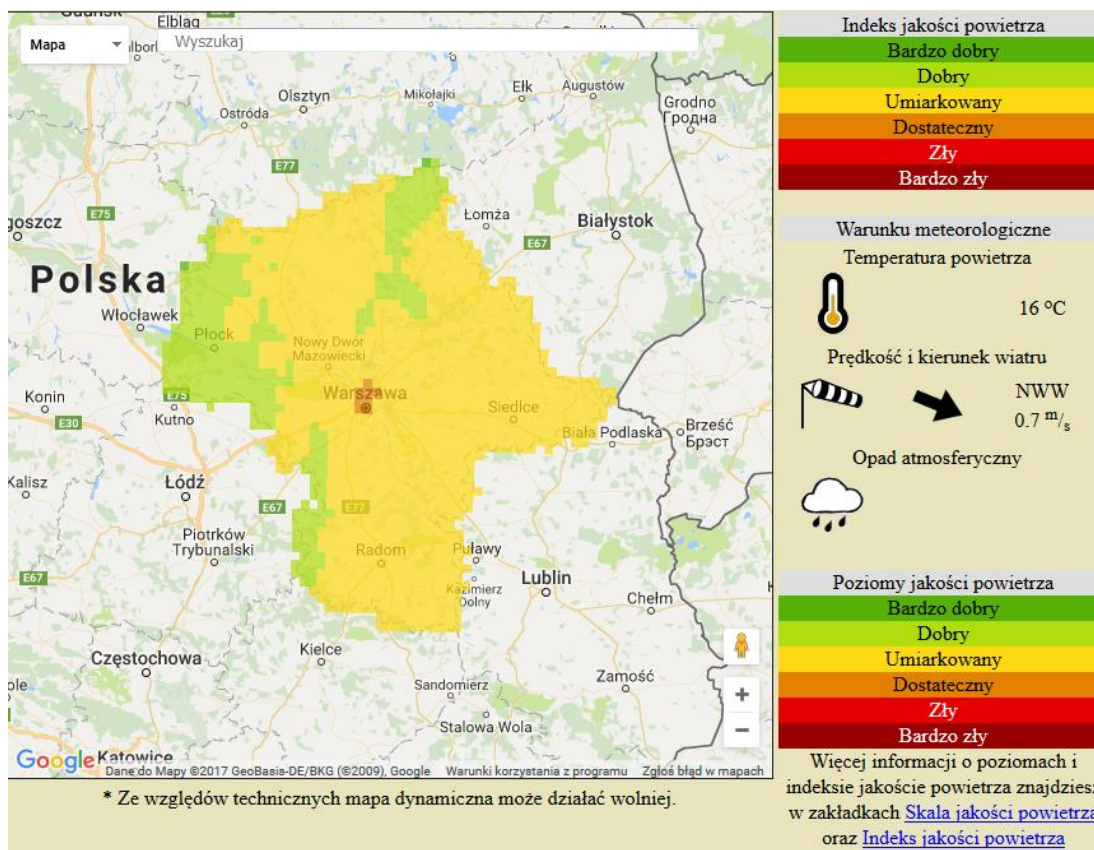
JAKOŚĆ POWIETRZA

Wyniki pomiarów zanieczyszczeń powietrza za minioną dobę [w $\mu\text{g}/\text{m}^3$] na automatycznych stacjach WIOŚ w Warszawie

Wybierz datę: 2017-08-19, So Zestawienie dobowe (średnie)- Stacje automatyczne

Stacja	Pomiary	PM10 [$\mu\text{g}/\text{m}^3$]	PM2.5 [$\mu\text{g}/\text{m}^3$]	O ₃ [$\mu\text{g}/\text{m}^3$]		NO ₂ [$\mu\text{g}/\text{m}^3$]	SO ₂ [$\mu\text{g}/\text{m}^3$]	CO [$\mu\text{g}/\text{m}^3$]		C ₆ H ₆ [$\mu\text{g}/\text{m}^3$]
		Pył zawieszony PM10 S24h	Pył zawieszony PM 2.5 S24h	S24h	S8max	Dwutlenek azotu S24h	Dwutlenek siarki S24h	Tlenek węgla S24h	S8max	Benzen S24h
Belsk-IGFPAN				64.6	82.3	8.3	2.7	175	231	
Granica-KPN				51.6	72	7	2.5			
Guty Duże				77.8	120.8	2.6	1.3			
Konstancin-Jeziorna		27.2	16.7	61.4	87.6	11.9	1.5	347	482	0.3
Legionowo-Zegrzyńska			13.6	67.5	85.2	12.4	5.4			
Otwock-Brzozowa			15.8	66.7	90.6	14.2	3.5	441	534	
Piastów-Pułaskiego			12.8	57.3	83.2	16.8	8.6			
Płock-Gimnazjum				46.8	69.7	11.6	0.6	220	336	0.2
Płock-Reja		25.1	15.9	45	63.2	13	1.5	468	596	0.4
Radom-Tochtermana		21.4	14.8	75.1	99.6	13.5	1.7	445	552	0.3
Siedlce-Konarskiego		19.9	12.5							
Warszawa-Komunikacyjna		36.3	20.4			49.2		543	652	0.8
Warszawa-Marszałkowska		30.1	21.4			28		554	975	
Warszawa-Podlesna				57.6	69.6					
Warszawa-Targówek		20.9		48.9	71.4	20.1	2.1			
Warszawa-Ursynów		26.3	15.1	63.3	91.5	16.1	4.1			
Żyrardów-Roosevelta		19.6	11.9							

PROGNOZA JAKOŚCI POWIETRZA NA DZIŚ

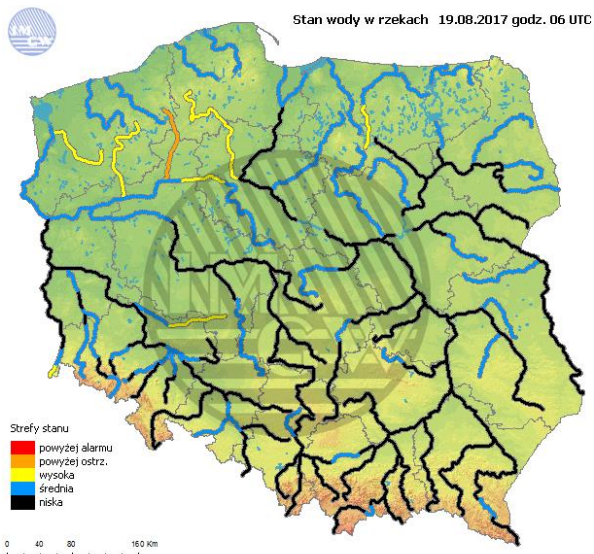


WOJEWÓDZKIE CENTRUM ZARZĄDZANIA KRYZYSOWEGO

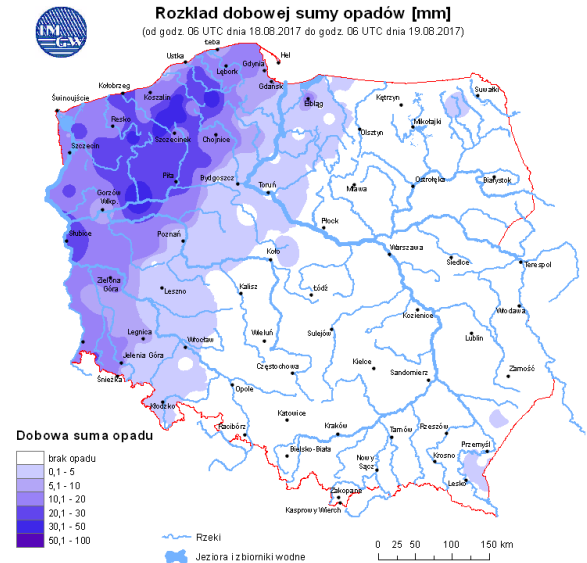
Plac Bankowy 3/5, 00-950 Warszawa, tel.: (22) 595-13-00; 595-13-01; 987; fax.: (22) 620-19-40; 695-63-53;
www.mazowieckie.pl

INFORMACJE HYDROLOGICZNO - METEOROLOGICZNE

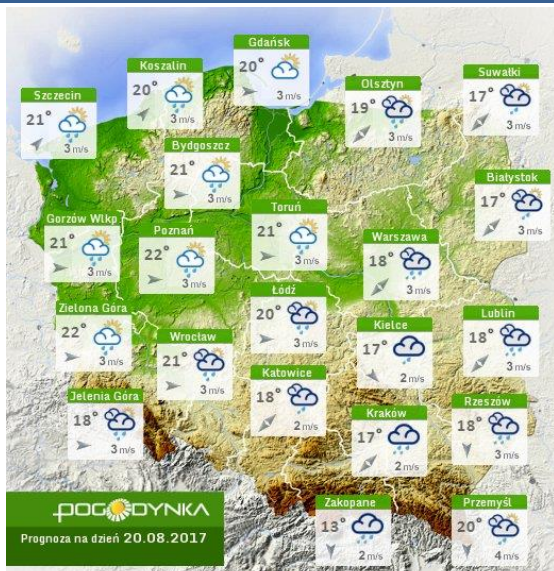
Stan wody w rzekach



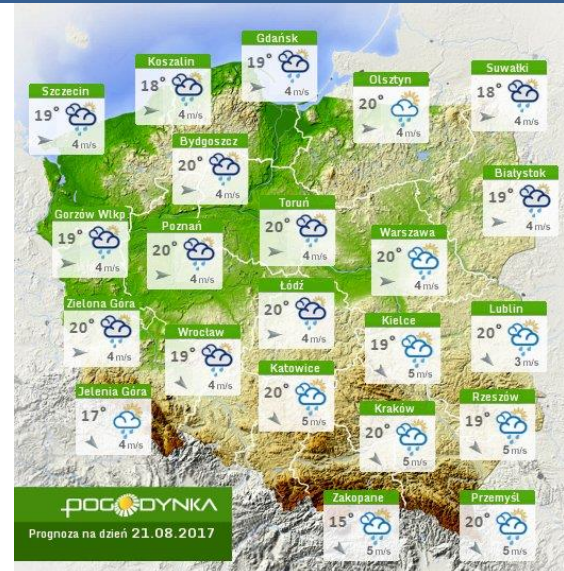
Rozkład dobowej sumy opadów



Prognoza pogody dla Polski na dziś

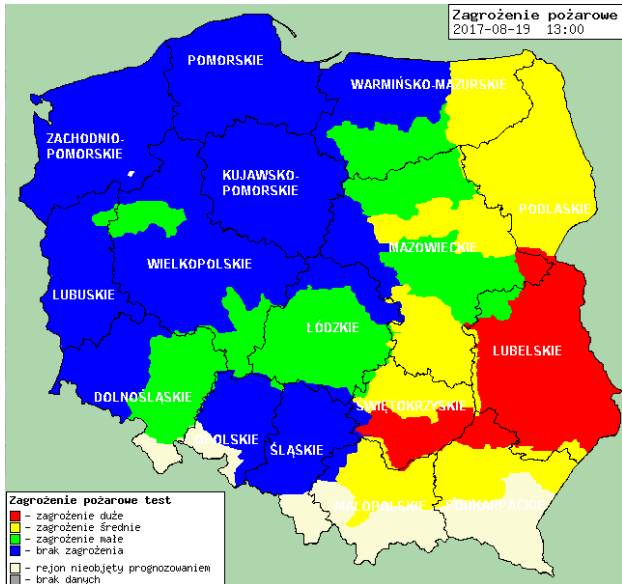


Prognoza pogody dla Polski na jutro



Zagrożenie pożarowe lasów

Ostrzeżenia METEO/HYDRO



1 OSTRZEŻENIE Nr 56
• Burze z gradem/1



Obszar: województwo mazowieckie
Ważność: od 2017-08-19 12:30:00 do 2017-08-19 21:00:00
Przebieg: Prognozuje się wystąpienie burz z opadami deszczu od 15 mm do 20 mm, lokalnie do 25 mm oraz porywami wiatru do 75 km/h. Lokalnie grad.
Prawdopodobieństwo: 80% (Burze z gradem)
Uwagi: Obowiązują: Do godz.17:00 dnia 19.08.2017 OSTRZEŻENIE nr 55 na UPAL/2 wydane o godz.13:15 dnia 17.08.2017.
Czas wydania: 2017-08-19 11:56:00
Synoptyk: Mariusz Cebula
Biuro: Biuro Prognoz Meteorologicznych i Komercyjnych w Warszawie

1 OSTRZEŻENIE Nr 57
• Intensywne opady deszczu/1



Obszar: województwo mazowieckie - subregion centralny
Ważność: od 2017-08-19 21:00:00 do 2017-08-20 21:00:00
Przebieg: Prognozuje się wystąpienie opadów deszczu o natężeniu umiarkowanym i silnym. Prognozowana wysokość opadów od 30 mm do 45 mm.
Prawdopodobieństwo: 80% (Intensywne opady deszczu)
Uwagi: Obowiązują: Do godz.17:00 dnia 19.08.2017 OSTRZEŻENIE nr 55 na UPAL/2 wydane o godz.13:15 dnia 17.08.2017. Do godz.21:00 dnia 19.08.2017 OSTRZEŻENIE nr 56 na BURZE Z GRADEM/1 wydane o godz.11:56 dnia 19.08.2017.
Czas wydania: 2017-08-19 12:07:00
Synoptyk: Mariusz Cebula
Biuro: Biuro Prognoz Meteorologicznych i Komercyjnych w Warszawie

1 OSTRZEŻENIE Nr 58
• Intensywne opady deszczu/1



Obszar: województwo mazowieckie - subregion wschodni
Ważność: od 2017-08-19 21:00:00 do 2017-08-20 21:00:00
Przebieg: Prognozuje się wystąpienie opadów deszczu o natężeniu umiarkowanym i silnym. Prognozowana wysokość opadów od 30 mm do 45 mm.
Prawdopodobieństwo: 80% (Intensywne opady deszczu)
Uwagi: Obowiązują: Do godz.17:00 dnia 19.08.2017 OSTRZEŻENIE nr 55 na UPAL/2 wydane o godz.13:15 dnia 17.08.2017. Do godz.21:00 dnia 19.08.2017 OSTRZEŻENIE nr 56 na BURZE Z GRADEM/1 wydane o godz.11:56 dnia 19.08.2017. Do godz.21:00 dnia 20.08.2017 OSTRZEŻENIE nr 57 na INTENSYWNE OPADY DESZCZU/1 wydane o godz.12:07 dnia 19.08.2017.
Czas wydania: 2017-08-19 12:08:00
Synoptyk: Mariusz Cebula
Biuro: Biuro Prognoz Meteorologicznych i Komercyjnych w Warszawie

1 OSTRZEŻENIE Nr 59
• Intensywne opady deszczu/1



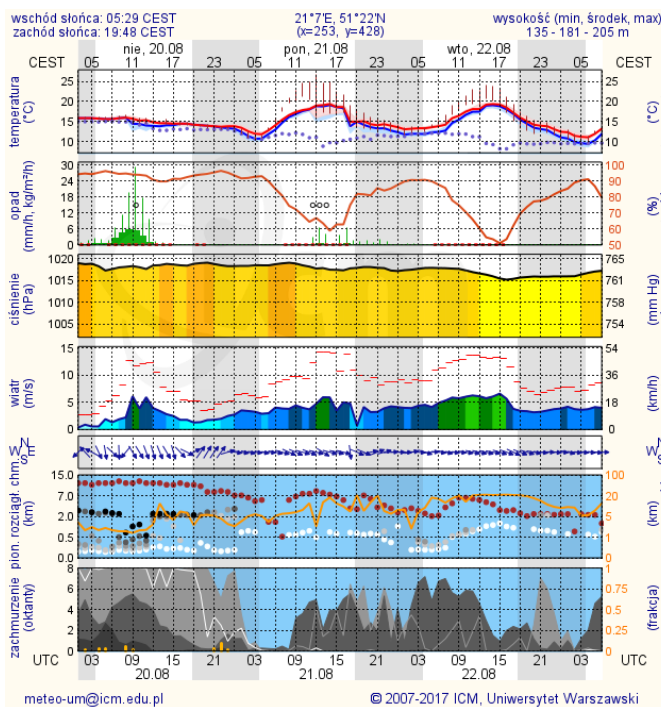
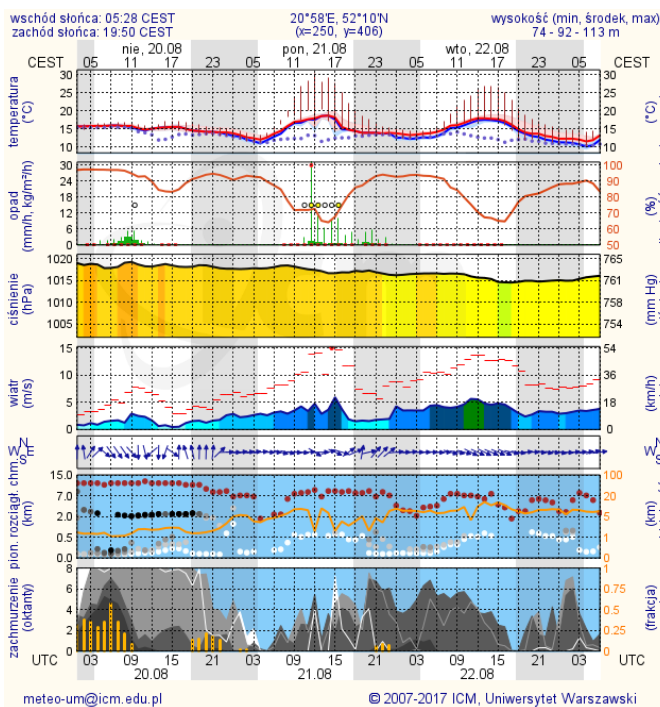
Obszar: województwo mazowieckie - subregion południowy
Ważność: od 2017-08-19 21:00:00 do 2017-08-20 21:00:00
Przebieg: Prognozuje się wystąpienie opadów deszczu o natężeniu umiarkowanym i silnym. Prognozowana wysokość opadów od 30 mm do 45 mm.
Prawdopodobieństwo: 80% (Intensywne opady deszczu)
Uwagi: Obowiązują: Do godz.17:00 dnia 19.08.2017 OSTRZEŻENIE nr 55 na UPAL/2 wydane o godz.13:15 dnia 17.08.2017. Do godz.21:00 dnia 19.08.2017 OSTRZEŻENIE nr 56 na BURZE Z GRADEM/1 wydane o godz.11:56 dnia 19.08.2017. Do godz.21:00 dnia 20.08.2017 OSTRZEŻENIE nr 57 na INTENSYWNE OPADY DESZCZU/1 wydane o godz.12:07 dnia 19.08.2017. Do godz.21:00 dnia 20.08.2017 OSTRZEŻENIE nr 58 na INTENSYWNE OPADY DESZCZU/1 wydane o godz.12:08 dnia 19.08.2017.
Czas wydania: 2017-08-19 12:10:00
Synoptyk: Mariusz Cebula
Biuro: Biuro Prognoz Meteorologicznych i Komercyjnych w Warszawie

METEOROGRAMY

dla głównych miast województwa mazowieckiego:

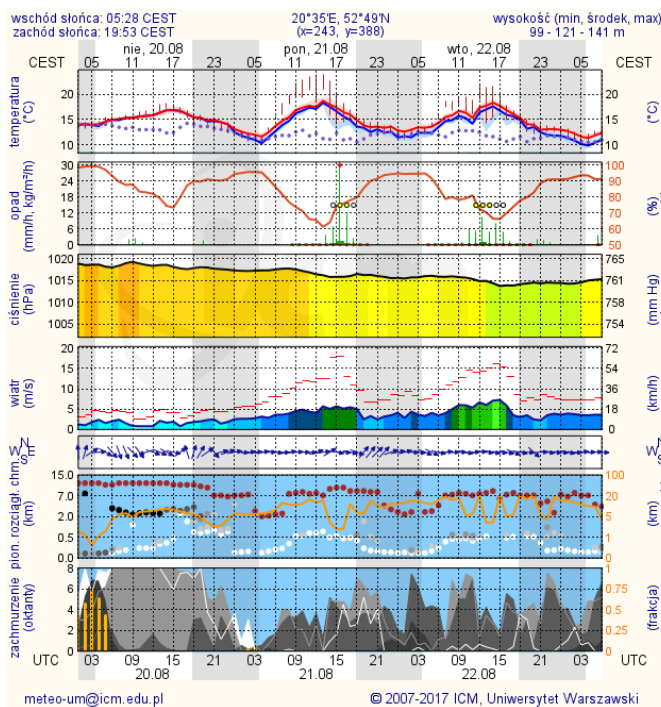
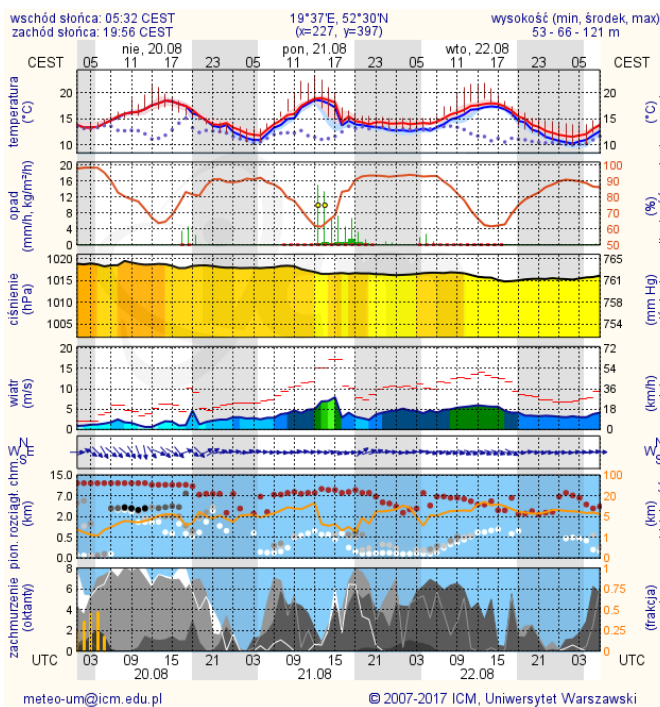
Warszawa

Radom

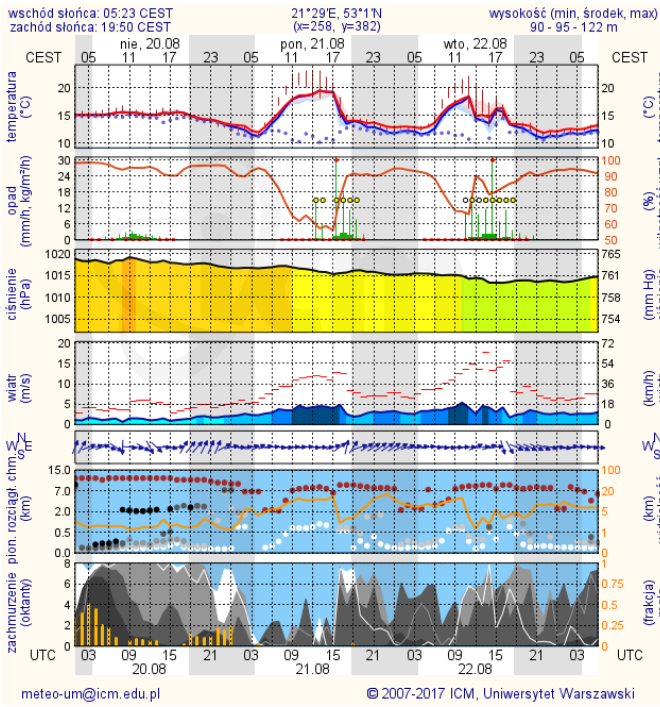


Płock

Ciechanów



Ostrołęka



Siedlce

