

BIULETYN INFORMACYJNY NR 230/2017

za okres od 18.08.2017 r. od godz. 7.00 do 19.08.2017 r. do godz. 7.00

sobota, dnia 19.08.2017 r.

Najważniejsze zdarzenia z minionej doby



1. m. Gratkowo (pow. płocki), DK 50 - wypadek drogowy.

ZESTAWIENIE DANYCH STATYSTYCZNYCH

Za okres: 18.08 – 19.08.2017 r.

	KOMENDA STOŁECZNA POLICJI	W analizowanym okresie	Od początku roku
	1) Odnotowano wypadków	13	1614
	2) Ofiary śmiertelne w wypadkach drogowych/ kolejowych/ lotniczych	1/0/0	77/10/0
	3) Osoby ranne w wypadkach drogowych/kolejowych/lotniczych	13/0/0	1819/7/0
	4) Utonięcia /wychłodzenia	0/0	12/6
	KOMENDA WOJEWÓDZKA POLICJI	W analizowanym okresie	Od początku roku
	1) Odnotowano wypadków	6	1287
	2) Ofiary śmiertelne w wypadkach drogowych/ kolejowych/ lotniczych	0/0/0	120/2/2
	3) Osoby ranne w wypadkach drogowych/kolejowych/lotniczych	8/0/0	1595/4/2
	4) Utonięcia/wychłodzenia	1/0	23/2
	KOMENDA WOJEWÓDZKA PAŃSTWOWEJ STRAŻY POŻARNEJ	W analizowanym okresie	Od początku roku
	1) Liczba pożarów	84	12494
	2) Ofiary śmiertelne w pożarach/zaczadzenia	0/0	34/5
	3) Osoby ranne w pożarach/zatrute, CO	8/0	263/8
	NADWIŚLAŃSKI ODDZIAŁ STRAŻY GRANICZNEJ	W dniu 18.08.2017	Od 01.01.2017
	1) Ruch graniczny: schengen/non-schengen	44049/24318	8019617/3980700
	2) Złożone wnioski o nadanie statusu uchodźcy	6	506
	3) Cudzoziemcy, którym odmówiono wjazdu do RP/zatrzymano	4/6	356/939

WYKAZ ZGROMADZEŃ PUBLICZNYCH, IMPREZ MASOWYCH I INNYCH WYDARZEŃ w dniu 19.08.2017 r.

Godziny imprezy	Rodzaj imprezy	Miejsce/Trasa	Organizator	Liczba osób	Uwagi
całodobowo	zgromadzenie	ul. Matejki, teren skweru Francois Mitterranda	osoba prywatna Przemysław Duda (Obywatele RP)	2-20	postępowanie uproszczone / bdb
8.00-18.00 18.00-24.00	zgromadzenie	Al. Ujazdowskie 1/3, przed Kancelarią Prezesa Rady Ministrów	osoby prywatne: Tomasz Kołodzki, Małgorzata Dowinarowicz (powiązane z KOD)	5-10	postępowanie uproszczone / promowanie wartości demokratycznych
9.00-11.00	zgromadzenie	przy skrzyżowaniu ulic: Wałbrzyskiej i Puławskiej	Maciej Ostapkowicz - osoba prywatna	ok. 15	postępowanie uproszczone - bdb
9.00-20.00	zgromadzenie	zbiórka Al. Ujazdowskie 1/3, przed siedzibą Prezesa Rady Ministrów, przemarsz chodnikami, przed gmach Sejmu RP przy ul. Wiejskiej 4/6/8, a następnie przed Pałac Prezydencki przy ul. Krakowskie Przedmieście 48/50	osoba prywatna - Zygmunt Poziomka	do 11	bojkot "KOD-u" - domaganie się reform od Rządu

ASF – AFRYKAŃSKI POMÓR ŚWIŃ	
Ogniska ASF trzody chlewnej	Liczba ognisk
	5
Przypadki ASF dzików	Liczba przypadków
	52
HPAI – GRYPY PTAKÓW	
Ogniska H5N8 drobiu hodowlanego	Liczba ognisk
	2
Przypadki H5N8 dzikiego ptactwa	Liczba przypadków
	7

Na chwilę obecną powołano **200** komisji do spraw szacowania szkód w gospodarstwach rolnych i działach specjalnych produkcji rolnej, w których wystąpiły szkody spowodowane przez niekorzystne zjawiska atmosferyczne. (załącznik)

JAKOŚĆ POWIETRZA

Wyniki pomiarów zanieczyszczeń powietrza za minioną dobę [w $\mu\text{g}/\text{m}^3$] na automatycznych stacjach WIOŚ w Warszawie

Wybierz datę: 2017-08-18, Pt Zestawienie dobowe (średnie)- Stacje automatyczne

Stacja	Pomiar	PM10 [$\mu\text{g}/\text{m}^3$]	PM2.5 [$\mu\text{g}/\text{m}^3$]	O ₃ [$\mu\text{g}/\text{m}^3$]		NO ₂ [$\mu\text{g}/\text{m}^3$]	SO ₂ [$\mu\text{g}/\text{m}^3$]	CO [$\mu\text{g}/\text{m}^3$]		C ₆ H ₆ [$\mu\text{g}/\text{m}^3$]
		Pył zawieszony PM10 S24h	Pył zawieszony PM 2.5 S24h	S24h	S8max	Dwutlenek azotu S24h	Dwutlenek siarki S24h	Tlenek węgla S24h	S8max	Benzen S24h
Belsk-IGFPAN				80.3	109.1	8.9	0.7	169	182	
Granica-KPN				83.3	107.3	7.2	2.7			
Guty Duże				95.8	131.5	3.3	1.5			
Konstancin-Jeziorna		26.1	14.9	61.1	120.5	19.6	1.4	398	497	0.5
Legionowo-Zegrzyńska			9.2	54.9	104.2	21.4	4.4			
Otwock-Brzozowa			19.1	64.6	122.3	22.1	5	579	856	
Piastów-Pułaskiego			13.7	64.8	110.5	31.6	8			
Płock-Gimnazjum				63.2	100.7	21.9	3.5	241	341	0.3
Płock-Reja		34.3	19.4	63	102	24.6	2	444	592	0.5
Radom-Tochtermana		30.4	20	71.7	119	29.1	1.6	474	535	0.5
Siedlce-Konarskiego		30.1	17.6							
Warszawa-Komunikacyjna		41.8	19.8			88		773	1072	1.3
Warszawa-Marszałkowska		32.4	19.3			70.4		592	904	
Warszawa-Podlesna				49	91.6					
Warszawa-Targówek		29		51.1	98.1	35	1.7			
Warszawa-Ursynów		28.6	14	66.1	109.5	30.6	3.8			
Żyrardów-Roosevelta		32.2	16.4							

PROGNOZA JAKOŚCI POWIETRZA NA DZIŚ

Śred. 24h

Max 1h

1h*

Indeks jakości powietrza

- Bardzo dobry
- Dobry
- Umiarkowany
- Dostateczny
- Zły
- Bardzo zły

Warunku meteorologiczne

Temperatura powietrza

20 °C

Prędkość i kierunek wiatru

SW
2 m/s

Opad atmosferyczny

Poziomy jakości powietrza

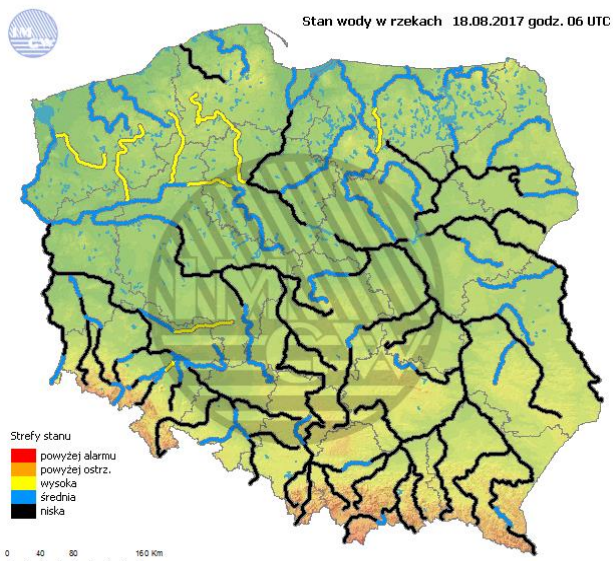
- Bardzo dobry
- Dobry
- Umiarkowany
- Dostateczny
- Zły
- Bardzo zły

Więcej informacji o poziomach i indeksie jakości powietrza znajdziesz w zakładkach [Skala jakości powietrza](#) oraz [Indeks jakości powietrza](#)

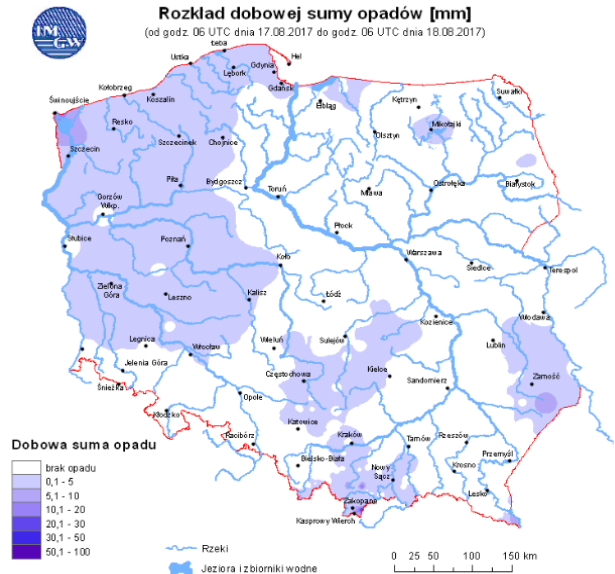
* Ze względów technicznych mapa dynamiczna może działać wolniej.

INFORMACJE HYDROLOGICZNO - METEOROLOGICZNE

Stan wody w rzekach



Rozkład dobowej sumy opadów



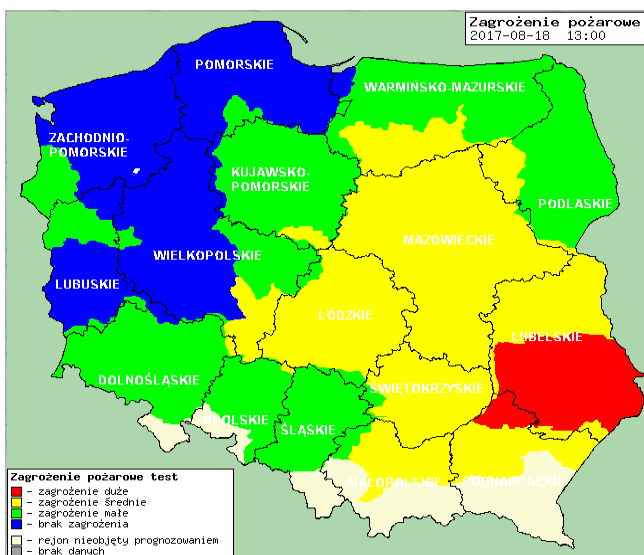
Prognoza pogody dla Polski na dziś



Prognoza pogody dla Polski na jutro



Zagrożenie pożarowe lasów



Ostrzeżenia METEO/HYDRO

OSTRZEŻENIE Nr 55
2 • Upał/2



Obszar: województwo mazowieckie - subregion południowy

Ważność: od 2017-08-18 13:00:00 do 2017-08-19 17:00:00

Przebieg: Prognozuje się temperaturę maksymalną w dzień od 29°C do 32°C. Temperatura minimalna w nocy od 17°C do 19°C.

Prawdopodobieństwo: 80% (Upał)

Uwagi: Brak.

Czas wydania: 2017-08-17 13:15:00

Synoptyk: Mateusz Barczyk

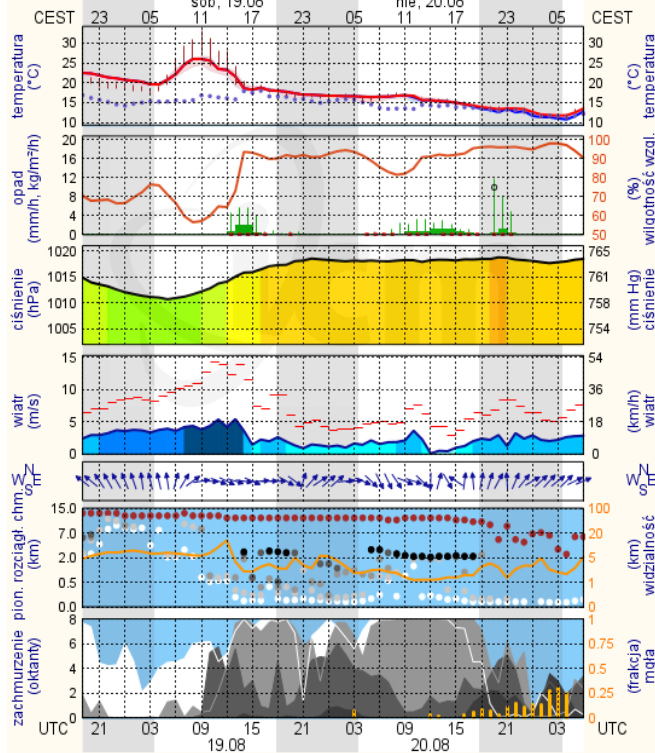
Biuro: Biuro Prognoz Meteorologicznych i Komeracyjnych w Warszawie

Ostrołęka

wschód słońca: 05:22 CEST
zachód słońca: 19:52 CEST

21°29'E, 53°11'N
(x=258, y=382)

wysokość (min, środek, max)
90 - 95 - 122 m



meteo-um@icm.edu.pl

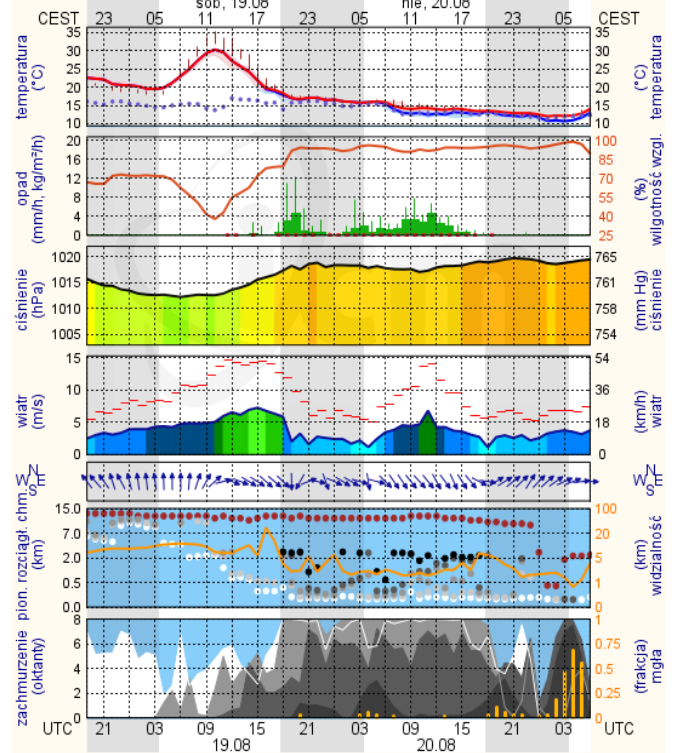
© 2007-2017 ICM, Uniwersytet Warszawski

Siedlce

wschód słońca: 05:21 CEST
zachód słońca: 19:47 CEST

22°12'E, 52°8'N
(x=271, y=406)

wysokość (min, środek, max)
149 - 164 - 183 m



meteo-um@icm.edu.pl

© 2007-2017 ICM, Uniwersytet Warszawski