

BIULETYN INFORMACYJNY NR 216/2017

za okres od 04.08.2017 r. od godz. 7.00 do 05.08.2017 r. do godz. 7.00

sobota, dnia 05.08.2017 r.

Najważniejsze zdarzenia z minionej doby



1. **Zakroczym**, pow. nowodworski – utonięcie chłopca w rzece Wisła.
2. **Luszyn**, pow. gostyniński – pożar około 40 ha zboża i około 2 ha poszycia w młodniku.
3. **Modlin** – sprawdzenie pirotechniczne pozostawionego bagażu na lotnisku, ewakuacja.
4. **Stupsk**, pow. mławski – wypadek samochodowy, jedna ofiara śmiertelna.

ZESTAWIENIE DANYCH STATYSTYCZNYCH

Za okres: 04.08 – 05.08.2017 r.

	KOMENDA STOŁECZNA POLICJI	W analizowanym okresie	Od początku roku
	1) Odnotowano wypadków	10	1515
	2) Ofiary śmiertelne w wypadkach drogowych/ kolejowych/ lotniczych	0/0/0	70/10/0
	3) Osoby ranne w wypadkach drogowych/kolejowych/lotniczych	12/0/0	1711/7/0
	4) Utonięcia /wychłodzenia	0/0	9/6
	KOMENDA WOJEWÓDZKA POLICJI	W analizowanym okresie	Od początku roku
	1) Odnotowano wypadków	8	1164
	2) Ofiary śmiertelne w wypadkach drogowych/ kolejowych/ lotniczych	1/0/0	109/2/2
	3) Osoby ranne w wypadkach drogowych/kolejowych/lotniczych	10/0/0	1450/4/2
	4) Utonięcia/wychłodzenia	0/0	18/2
	KOMENDA WOJEWÓDZKA PAŃSTWOWEJ STRAŻY POŻARNEJ	W analizowanym okresie	Od początku roku
	1) Liczba pożarów	69	11680
	2) Ofiary śmiertelne w pożarach/zaczadzenia	0/0	34/5
	3) Osoby ranne w pożarach/zatrute, CO	1/0	243/8
	NADWIŚLAŃSKI ODDZIAŁ STRAŻY GRANICZNEJ	W dniu 04.08.2017	Od 01.01.2017
	1) Ruch graniczny: schengen/non-schengen	44048/24795	7423612/3660660
	2) Złożone wnioski o nadanie statusu uchodźcy	3	471
	3) Cudzoziemcy, którym odmówiono wjazdu do RP/zatrzymano	0/2	328/881

WYKAZ ZGROMADZEŃ PUBLICZNYCH, IMPREZ MASOWYCH I INNYCH WYDARZEŃ w dniu 05.08.2017 r.


Godziny imprezy	Rodzaj imprezy	Miejsce/Trasa	Organizator	Liczba osób	Uwagi
19.00-22.00	zgromadzenie	Radom	osoba prywatna	60-150	tryb zwykły / którego celem jest popularyzacja wrotkarstwa jako środka transportu i zwrócenie uwagi na potrzeby rolkarzy połączone z przejazdem rolkarzy ulicami miasta
00.00-23.59 00.00-24.00	zgromadzenie	ul. Matejki, teren skweru François Mitterranda	osoba prywatna	2-20	postępowanie uproszczone / bdb
06.00-08.00 18.00-24.00	zgromadzenie	Al. Ujazdowskie 1/3, przed Kancelarią Prezesa Rady Ministrów	osoba prywatna	5 do 25	postępowanie uproszczone / promowanie wartości demokratycznych
09.00-13.00	zgromadzenie	skrzyżowanie ulic Wałbrzyskiej i Puławskiej	osoba prywatna	ok. 8	postępowanie uproszczone / propagujące wartości demokratyczne, dystrybucja ulotek i darmowego biuletynu
09.00-20.00	zgromadzenie	zbiórka Al. Ujazdowskie 1/3, przed siedzibą Prezesa Rady Ministrów, przemarsz chodnikami, przed gmach Sejmu RP przy ul. Wiejskiej 4/6/8, a następnie przed Pałac Prezydencki przy ul. Krakowskie Przedmieście 48/50	osoba prywatna	do 11	bojkot "KOD-u" - domaganie się reform od Rządu
15.00-18.00	zgromadzenie	zbiórka ul. Wiejska 4/6/8, przemarsz ulicami: Matejki, Al. Ujazdowskie, pl. Trzech Krzyży, Nowy Świat, rondo de Gaulle'a i Al. Jerozolimskie, przed budynek nr 30	partia ZZR Samoobrona	ok. 200	6. rocznica śmierci Andrzeja Lepera
17.00-18.00	zgromadzenie	ul. Krakowskie Przedmieście 64	osoba prywatna	100	postępowanie uproszczone / wyraz troski o stan moralny narodu polskiego
19.00-21.30	zgromadzenie	zbiórka skrzyżowanie ulic: Leszno i al. Solidarności, przed pomnikiem Ofiar Rzezi Woli, przemarsz ulicami: Leszno, Okopowa, al. Solidarności, Wolska, Redutowa na Cmentarz Powstańców Warszawy przy ul. Wolskiej 174/176	Muzeum Powstania Warszawskiego	2 000	upamiętnienie cywilnych ofiar Powstania Warszawskiego
20.00-22.00	zgromadzenie	pl. Powstańców Warszawy	osoba prywatna	ok. 100	postępowanie uproszczone - bdb

ASF – AFRYKAŃSKI POMÓR ŚWIŃ	
Ogniska ASF trzody chlewnej	Liczba ognisk
	5
Przypadki ASF dzików	Liczba przypadków
	52
HPAI – GRYPA PTAKÓW	
Ogniska H5N8 drobiu hodowlanego	Liczba ognisk
	2
Przypadki H5N8 dzikiego ptactwa	Liczba przypadków
	7

Na chwilę obecną powołano **196** komisji do spraw szacowania szkód w gospodarstwach rolnych i działach specjalnych produkcji rolnej, w których wystąpiły szkody spowodowane przez niekorzystne zjawiska atmosferyczne. (załącznik)

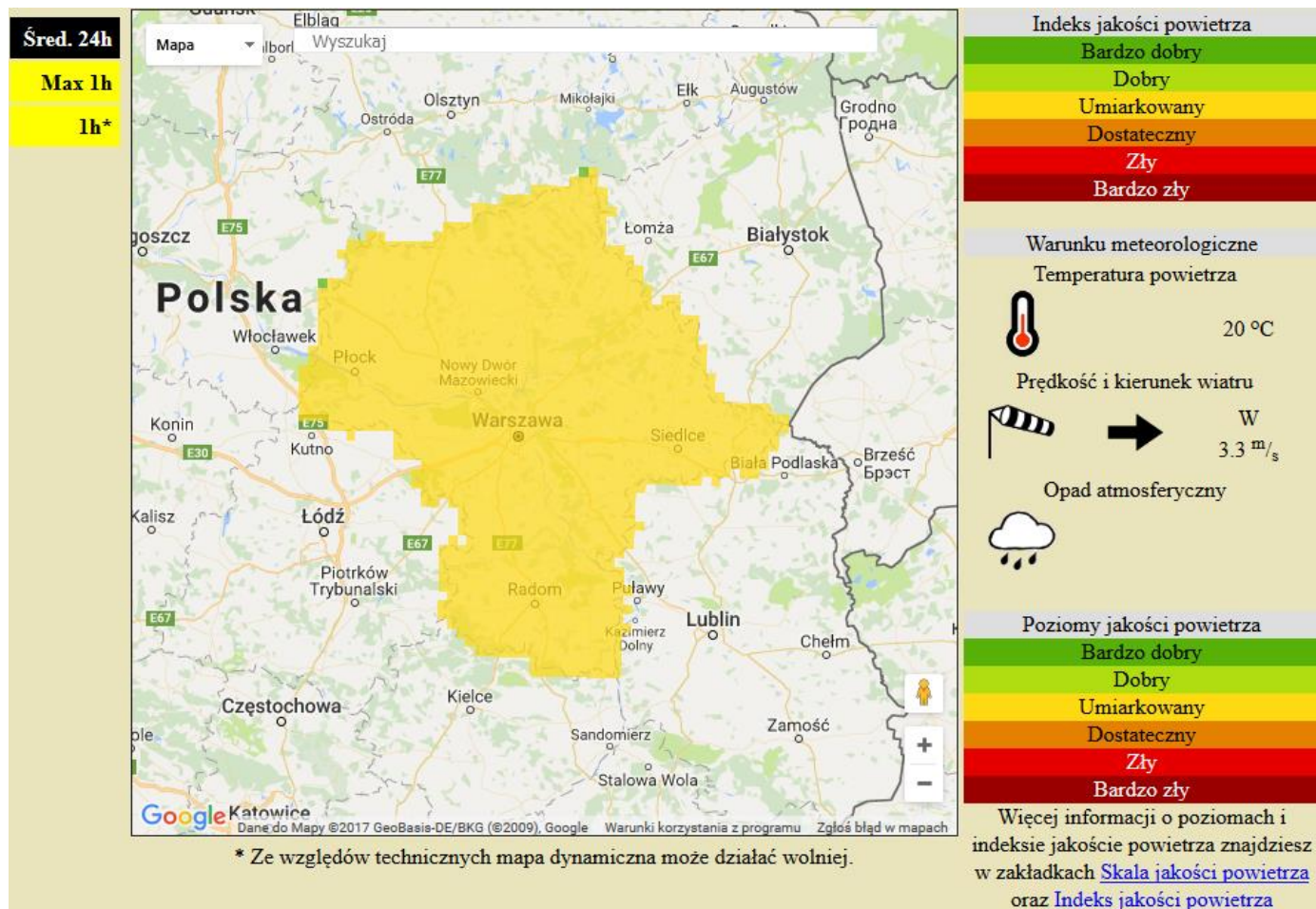
JAKOŚĆ POWIETRZA

Wyniki pomiarów zanieczyszczeń powietrza za minioną dobę [w $\mu\text{g}/\text{m}^3$] na automatycznych stacjach WIOŚ w Warszawie

Wybierz datę: 2017-08-04, Pt  Zestawienie dobowe (średnie)- Stacje automatyczne

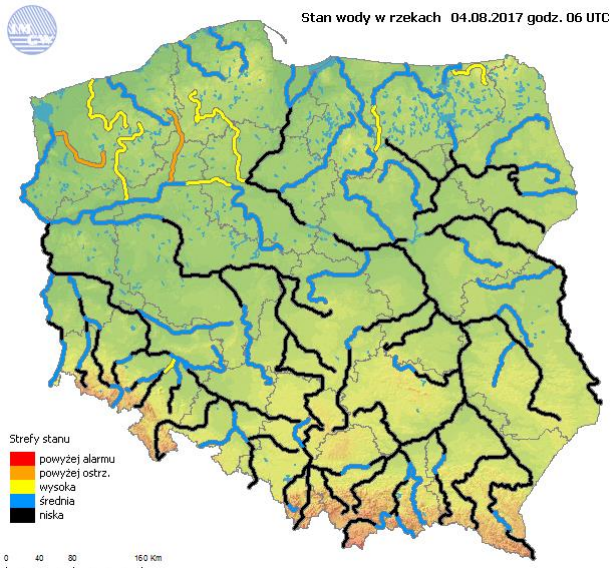
Stacja	Pomiar	PM10 [$\mu\text{g}/\text{m}^3$]	PM2.5 [$\mu\text{g}/\text{m}^3$]	O ₃ [$\mu\text{g}/\text{m}^3$]		NO ₂ [$\mu\text{g}/\text{m}^3$]	SO ₂ [$\mu\text{g}/\text{m}^3$]	CO [$\mu\text{g}/\text{m}^3$]		C ₆ H ₆ [$\mu\text{g}/\text{m}^3$]
		<i>Pyl zawieszony PM10</i> S24h	<i>Pyl zawieszony PM 2.5</i> S24h	S24h	S8max	<i>Dwutlenek azotu</i> S24h	<i>Dwutlenek siarki</i> S24h	<i>Tlenek węgla</i> S24h	S8max	<i>Benzen</i> S24h
Belsk-IGFPAN				78.9	91	5.8	9.7	144	169	
Granica-KPN				72.4	94.3	5.2	0.9			
Guty Duże				92.2	112	2.2	1.2			
Konstancin-Jeziorna		23.4	11.9	84.3	103.8	11.4	1.5	282	346	0.2
Legionowo-Zegrzyńska			8.3	67.6	86	13	3.9			
Otwock-Brzozowa			11	74	97.5	13.3	1	351	424	
Piastów-Pułaskiego			9.7	73.7	94.7	16.5	9.3			
Płock-Gimnazjum				68.3	82.4	9	3.4	199	287	0.2
Płock-Reja		22.3	10.7	72.5	88.3	11.2	3.3	382	409	0.3
Radom-Tochtermana		23.1	14.1	85.5	104.8	16.7	1.9	427	470	0.3
Siedlce-Konarskiego		19.3	9.7							
Warszawa-Komunikacyjna		49.5	18			59.5		928	1147	0.6
Warszawa-Marszałkowska		31.8	16			30.2		494	638	
Warszawa-Podleśna				74.5	91					
Warszawa-Targówek		22.4		71.3	86.7	17.6	3.1			
Warszawa-Ursynów		27.6	11.8	74.5	94.9	17.8	4.7			
Żyrardów-Roosevelta		23	10.8							

PROGNOZA JAKOŚCI POWIETRZA NA DZIŚ

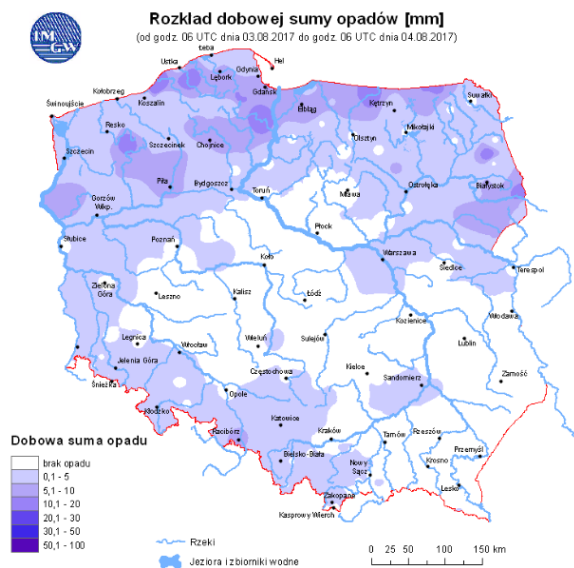


INFORMACJE HYDROLOGICZNO - METEOROLOGICZNE

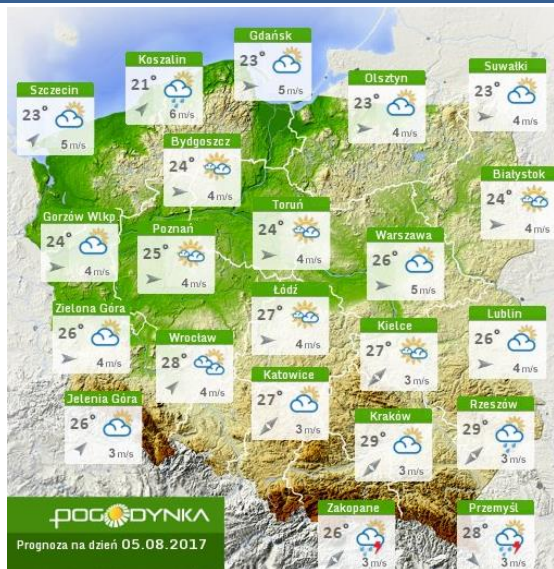
Stan wody w rzekach



Rozkład dobowej sumy opadów



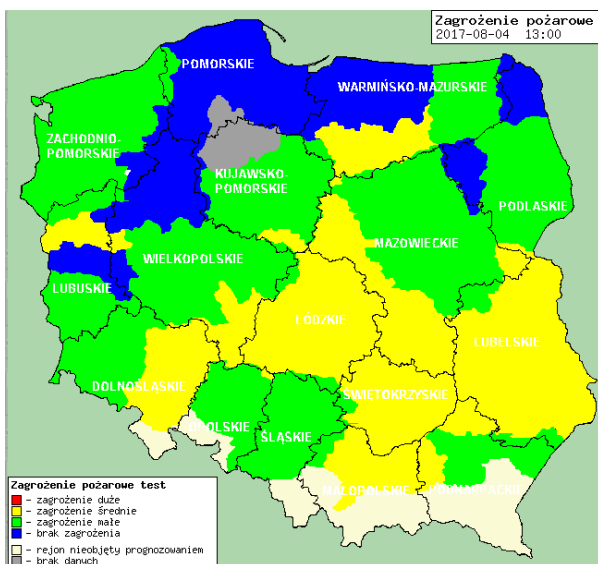
Prognoza pogody dla Polski na dziś



Prognoza pogody dla Polski na jutro



Zagrożenie pożarowe lasów



Ostrzeżenia METEO/HYDRO

2 ZMIANA OSTRZEŻENIA Nr 48
• Upał/2



Obszar: województwo mazowieckie - subregion południowy

Ważność: od 2017-08-03 19:00:00 do 2017-08-04 19:00:00

Przebieg: Prognozuje się temperaturę maksymalną w dzień od 29°C do 31°C. Temperatura minimalna w nocy od 18°C do 19°C.

Prawdopodobieństwo: 80% (Upał)

Uwagi: Podwyższono stopień zagrożenia, ze względu na wysoką bódźliwość okresu poprzedzającego wydanie ostrzeżenia. Powyższa depesza jest kontynuacją Ostrzeżenia nr 44 wydanego dnia 29.07.2017 r. na obszar całego województwa mazowieckiego. Obowiązują: Do godz.19:00 dnia 03.08.2017 OSTRZEŻENIE nr 44 na UPAL/2 wydane o godz.13:30 dnia 29.07.2017.

Czas wydania: 2017-08-03 18:39:00

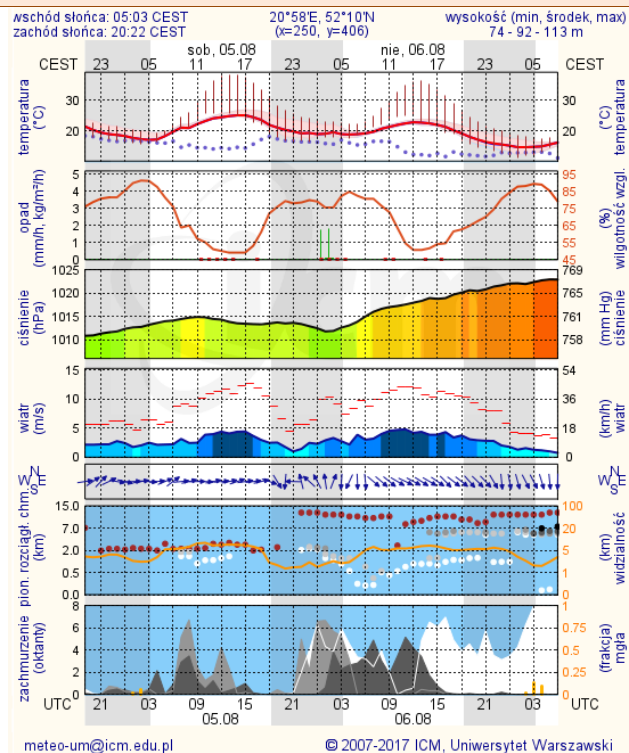
Synoptyk: Ewa Łapińska

Biuro: Biuro Prognoz Meteorologicznych i Komeracyjnych w Warszawie

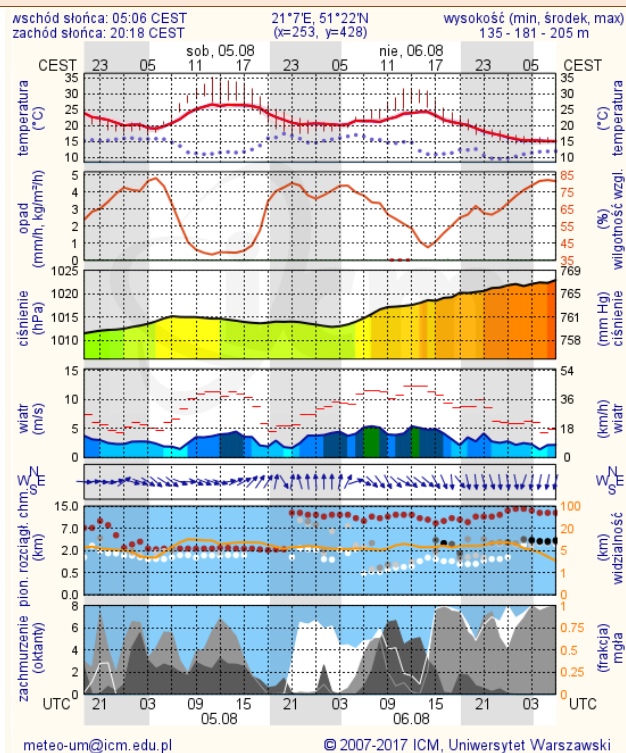
METEOROGRAMY

dla głównych miast województwa mazowieckiego:

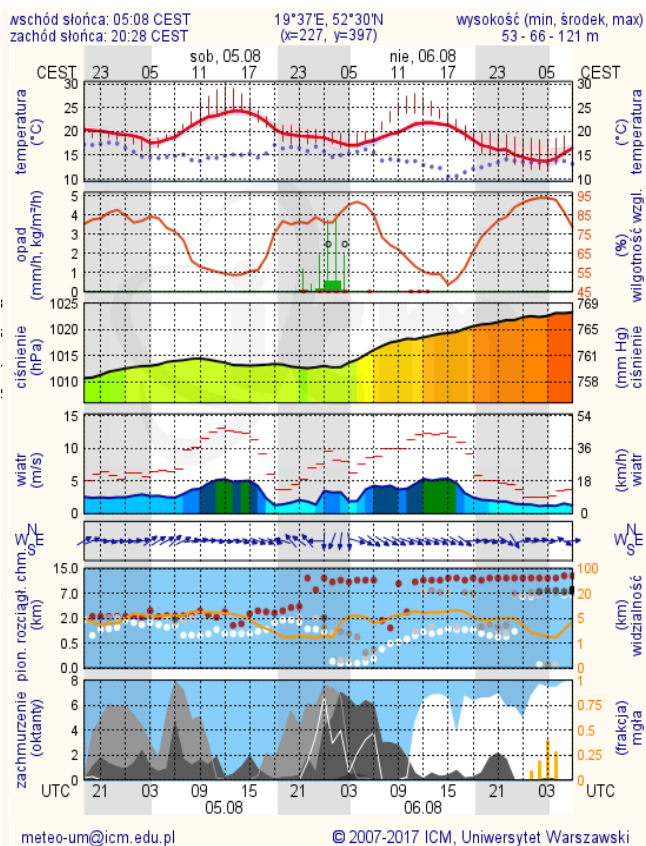
Warszawa



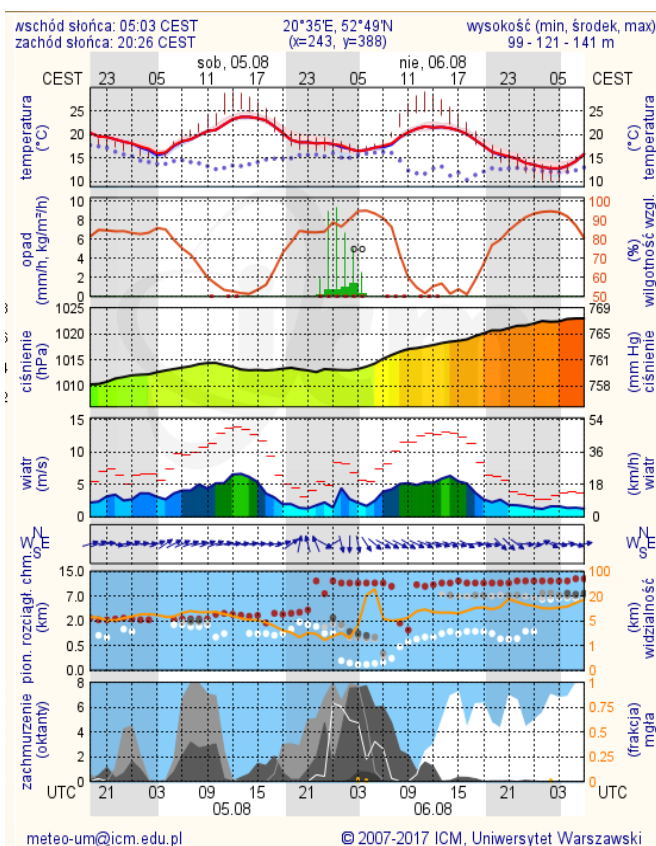
Radom



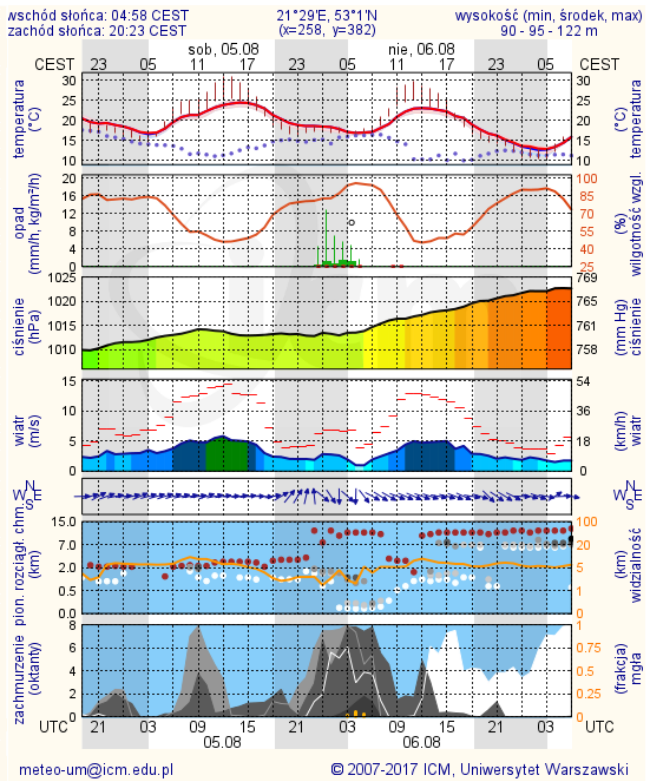
Płock



Ciechanów



Ostrołęka



Siedlce

