

BIULETYN INFORMACYJNY NR 215/2017
za okres od 03.08.2017 r. od godz. 7.00 do 04.08.2017 r. do godz. 7.00

piątek, dnia 04.08.2017 r.



Najważniejsze zdarzenia z minionej doby

1. BPMiK IMGW - PIB - ostrzeżenie Nr 48 - Upał/2
2. BPMiK IMGW - PIB - ostrzeżenie Nr 49 - Burze z gradem/1

ZESTAWIENIE DANYCH STATYSTYCZNYCH
Za okres: 03.08 – 04.08.2017 r.

	KOMENDA STOŁECZNA POLICJI	W analizowanym okresie	Od początku roku
	1) Odnotowano wypadków	9	1505
	2) Ofiary śmiertelne w wypadkach drogowych/ kolejowych/ lotniczych	0/0/0	70/10/0
	3) Osoby ranne w wypadkach drogowych/kolejowych/lotniczych	10/0/0	1699/7/0
	4) Utonięcia /wychłodzenia	0/0	9/6
	KOMENDA WOJEWÓDZKA POLICJI	W analizowanym okresie	Od początku roku
	1) Odnotowano wypadków	6	1156
	2) Ofiary śmiertelne w wypadkach drogowych/ kolejowych/ lotniczych	2/0/0	108/2/2
	3) Osoby ranne w wypadkach drogowych/kolejowych/lotniczych	7/0/0	1440/4/2
	4) Utonięcia/wychłodzenia	0/0	18/2
	KOMENDA WOJEWÓDZKA PAŃSTWOWEJ STRAŻY POŻARNEJ	W analizowanym okresie	Od początku roku
	1) Liczba pożarów	49	11611
	2) Ofiary śmiertelne w pożarach/zaczadzenia	0/0	34/5
	3) Osoby ranne w pożarach/zatrute, CO	1/0	242/8
	NADWIŚLAŃSKI ODDZIAŁ STRAŻY GRANICZNEJ	W dniu 03.08.2017	Od 01.01.2017
	1) Ruch graniczny: schengen/non-schengen	41924/26649	7379564/3635865
	2) Złożone wnioski o nadanie statusu uchodźcy	3	468
	3) Cudzoziemcy, którym odmówiono wjazdu do RP/zatrzymano	0/10	328/879

WYKAZ ZGROMADZEŃ PUBLICZNYCH, IMPREZ MASOWYCH I INNYCH WYDARZEŃ w dniu 04.08.2017 r.

Godziny imprezy	Rodzaj imprezy	Miejsce/Trasa	Organizator	Liczba osób	Uwagi
9.00-20.00	zgrupowanie	zbiórka Al. Ujazdowskie 1/3, przed siedzibą Prezesa Rady Ministrów, przemarsz chodnikami, przed gmach Sejmu RP przy ul. Wiejskiej 4/6/8, a następnie przed Pałac Prezydencki przy ul. Krakowskie Przedmieście 48/50	osoba prywatna	do 11	bojkot "KOD-u" - domaganie się reform od Rządu
16.00-18.00 18.00-22.00	zgrupowanie	Al. Ujazdowskie 1/3, przed Kancelarią Prezesa Rady Ministrów	osoba prywatna	5 do 25	postępowanie uproszczone / promowanie wartości demokratycznych

ASF – AFRYKAŃSKI POMÓR ŚWIŃ	
Ogniska ASF trzody chlewnej	Liczba ognisk
	5
Przypadki ASF dzików	Liczba przypadków
	52
HPAI – GRYPA PTAKÓW	
Ogniska H5N8 drobiu hodowlanego	Liczba ognisk
	2
Przypadki H5N8 dzikiego ptactwa	Liczba przypadków
	7

Na chwilę obecną powołano **196** komisji do spraw szacowania szkód w gospodarstwach rolnych i działach specjalnych produkcji rolnej, w których wystąpiły szkody spowodowane przez niekorzystne zjawiska atmosferyczne. (załącznik)

JAKOŚĆ POWIETRZA

Wyniki pomiarów zanieczyszczeń powietrza za minioną dobę [w µg/m³] na automatycznych stacjach WIOŚ w Warszawie

Wybierz datę: 2017-08-03, Cz Zestawienie dobowe (średnie)- Stacje automatyczne

Stacja	Pomiar PM10 [µg/m ³] <i>Pył zawieszony PM10</i> S24h	PM2.5 [µg/m ³] <i>Pył zawieszony PM 2.5</i> S24h	O ₃ [µg/m ³] <i>Ozon</i>		NO ₂ [µg/m ³] <i>Dwutlenek azotu</i> S24h	SO ₂ [µg/m ³] <i>Dwutlenek siarki</i> S24h	CO [µg/m ³] <i>Tlenek węgla</i>		C ₆ H ₆ [µg/m ³] <i>Benzen</i> S24h
			S24h	S8max			S24h	S8max	
Belsk-IGFPAN			77.4	108.2	9.2	11.2	161	170	
Granica-KPN			56.5	96.7	6.6	1			
Guty Duże			92.5	135	2.3	1.4			
Konstancin-Jeziorna	27.6	16.2	67.7	119.6	15.9	1.5	333	350	0.3
Legionowo-Zegrzyńska		11.4	65.2	104.5	16.8	3.6			
Otwock-Brzozowa		17.4	64.6	118.1	18.2	0.9	434	484	
Piastów-Pułaskiego		13.2	68.4	113.1	30.9	9.1			
Płock-Gimnazjum			63.5	96.4	13.3	1.5	348	371	0.3
Płock-Reja	30.7	17.4	70.4	106.9	15.8	1.6	439	482	0.4
Radom-Tochtermana	30.1	16.5	90.5	129.1	22.9	1.8	445	538	0.4
Siedlce-Konarskiego	22.8	12.1							
Warszawa-Komunikacyjna	43.3	23.3			80.7		1050	1224	0.8
Warszawa-Marszałkowska	34.9	21.9			53.5		673	769	
Warszawa-Podlesna			71.2	103.7					
Warszawa-Targówek	25.4		68.7	106.8	27.7	1.5			
Warszawa-Ursynów	30.5	16.2	71.1	114.6	29.1	4.1			
Żyrardów-Roosevelta	25.4	14							

Stacja pomiarowa Konstancin Jeziorna błąd systemu.

PROGNOZA JAKOŚCI POWIETRZA NA DZIŚ

Śred. 24h

Max 1h

1h*

Indeks jakości powietrza

- Bardzo dobry
- Dobry
- Umiarkowany
- Dostateczny
- Zły
- Bardzo zły

Warunku meteorologiczne

Temperatura powietrza

22 °C

Prędkość i kierunek wiatru

SWW
4.1 m/s

Opad atmosferyczny

Poziomy jakości powietrza

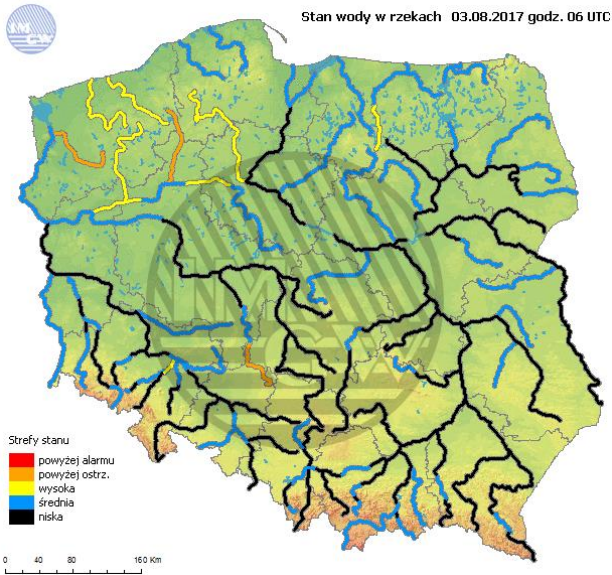
- Bardzo dobry
- Dobry
- Umiarkowany
- Dostateczny
- Zły
- Bardzo zły

Więcej informacji o poziomach i indeksie jakości powietrza znajdziesz w zakładkach [Skala jakości powietrza](#) oraz [Indeks jakości powietrza](#)

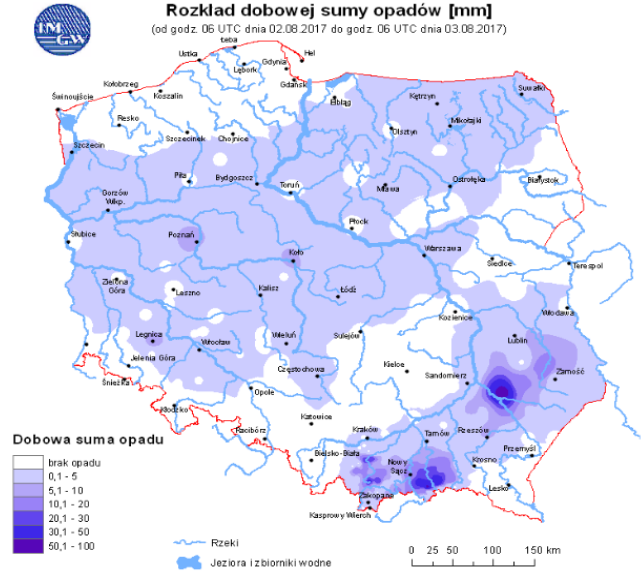
* Ze względów technicznych mapa dynamiczna może działać wolniej.

INFORMACJE HYDROLOGICZNO - METEOROLOGICZNE

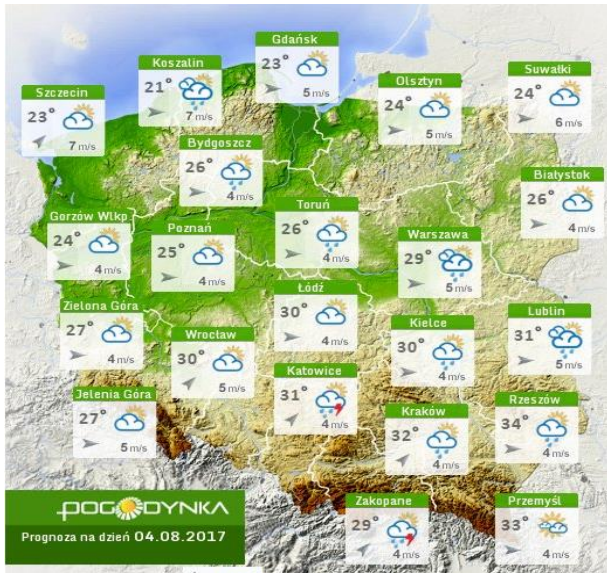
Stan wody w rzekach




Rozkład dobowej sumy opadów



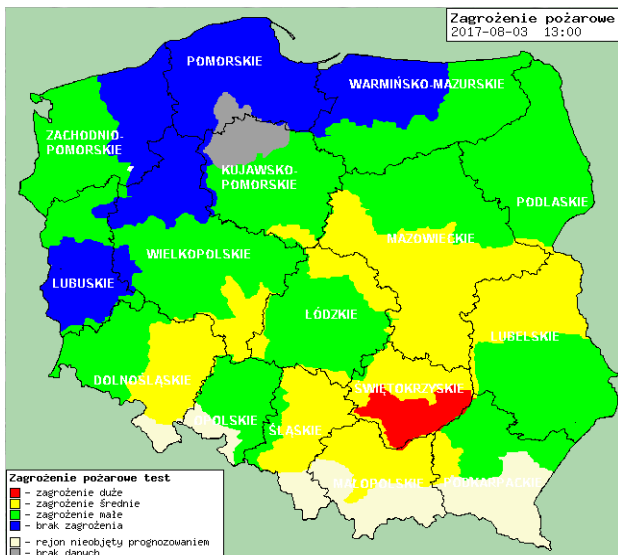
Prognoza pogody dla Polski na dziś



Prognoza pogody dla Polski na jutro



Zagrożenie pożarowe lasów



Ostrzeżenia METEO/HYDRO

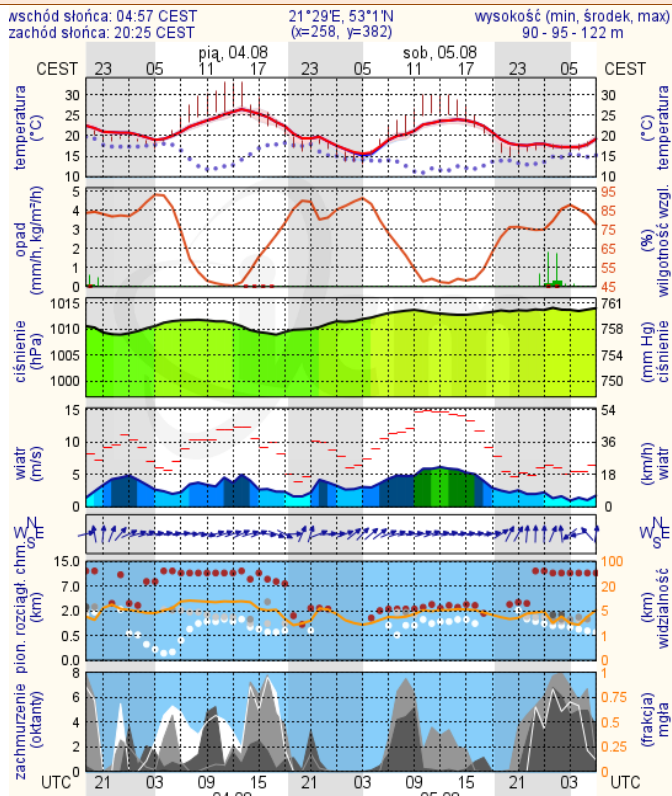
2 ZMIANA OSTRZEŻENIA Nr 48 • Upat/2

Obszar: województwo mazowieckie – subregion południowy
Ważność: od 2017-08-03 19:00:00 do 2017-08-04 19:00:00
Przebieg: Prognozuje się temperaturę maksymalną w dzień od 29°C do 31°C. Temperatura minimalna w nocy od 18°C do 19°C.
Prawdopodobieństwo: 80% (Upat)
Uwagi: Podwyższono stopień zagrożenia, ze względu na wysoką bieżącość okresu poprzedzającego wydanie ostrzeżenia. Powyższa depesza jest kontynuacją Ostrzeżenia nr 44 wydanego dnia 29.07.2017 r. na obszar całego województwa mazowieckiego. Obowiązują: Do godz.19:00 dnia 03.08.2017 OSTRZEŻENIE nr 44 na UPAL/2 wydane o godz.13:30 dnia 29.07.2017.
Czas wydania: 2017-08-03 18:39:00
Synoptyk: Ewa Łapińska
Biuro: Biuro Prognoz Meteorologicznych i Komercyjnych w Warszawie

1 OSTRZEŻENIE Nr 49 • Burze z gradem/1

Obszar: województwo mazowieckie
Ważność: od 2017-08-03 16:00:00 do 2017-08-04 01:00:00
Przebieg: Występują i są prognozowane burze z opadami deszczu od 10 mm do 20 mm, lokalnie do 35 mm oraz porywami wiatru do 90 km/h. Lokalnie grad.
Prawdopodobieństwo: 80% (Burze z gradem)
Uwagi: Obowiązują: Do godz.19:00 dnia 03.08.2017 OSTRZEŻENIE nr 44 na UPAL/2 wydane o godz.13:30 dnia 29.07.2017. Do godz.19:00 dnia 04.08.2017 OSTRZEŻENIE nr 48 na UPAL/1 wydane o godz.12:05 dnia 03.08.2017.
Czas wydania: 2017-08-03 15:47:00
Synoptyk: Ewa Łapińska
Biuro: Biuro Prognoz Meteorologicznych i Komercyjnych w Warszawie

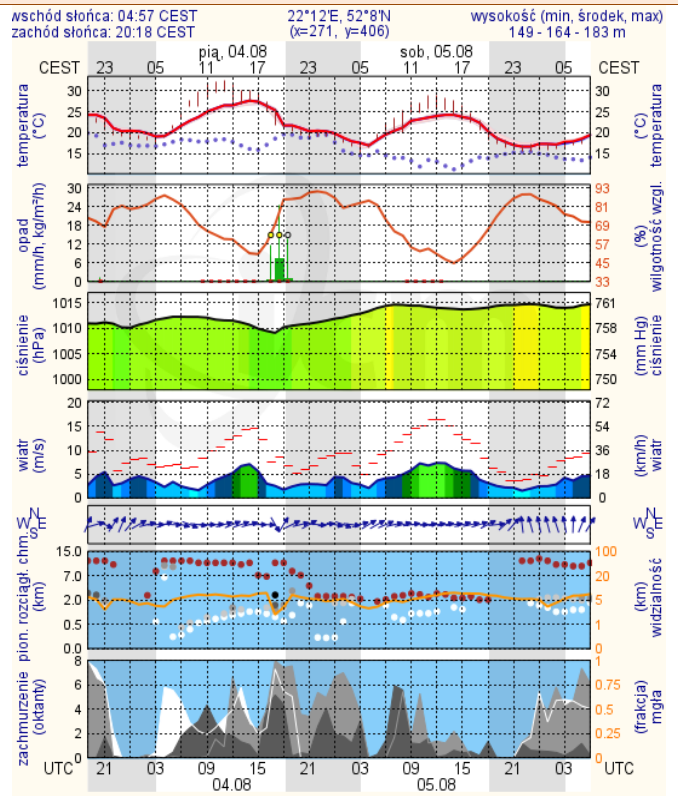
Ostrołęka



meteo-um@icm.edu.pl

© 2007-2017 ICM, Uniwersytet Warszawski

Siedlce



meteo-um@icm.edu.pl

© 2007-2017 ICM, Uniwersytet Warszawski