

BIULETYN INFORMACYJNY NR 213/2017
za okres od 01.08.2017 r. od godz. 7.00 do 02.08.2017 r. do godz. 7.00

środa, dnia 02.08.2017 r.

Najważniejsze zdarzenia z minionej doby



1. **m. Kucice**, pow. płoński – pożar 5 ha zboża i budynku gospodarczego.
2. **Warszawa**, Lotnisko Chopina – wydzielenie strefy bezpieczeństwa, sprawdzenie pirotechniczne.
3. **Gostynin**, pow. gostyniński – utonięcie mężczyzny w jeziorze Białe.
4. **Warszawa** – Obchody 73. rocznicy wybuchu Powstania Warszawskiego, włączenie syren alarmowych.
5. **Nowe Miasto** (pow. płoński) – wypadek dwóch motocykli, dwie ofiary śmiertelne.
6. **Wilczkowice Dolne**, pow. kozienicki – pożar altanki, trzy ofiary śmiertelne.

ZESTAWIENIE DANYCH STATYSTYCZNYCH
Za okres: 01.08 – 02.08.2017 r.

WYKAZ ZGROMADZEŃ PUBLICZNYCH, IMPREZ MASOWYCH I INNYCH WYDARZEŃ w dniu 02.08.2017 r.

	1) Odnotowano wypadków	10	1491
	2) Ofiary śmiertelne w wypadkach drogowych/ kolejowych/ lotniczych	0/0/0	70/10/0
	3) Osoby ranne w wypadkach drogowych/kolejowych/lotniczych	11/0/0	1683/7/0
	4) Utonięcia /wychłodzenia	0/0	9/6
KOMENDA WOJEWÓDZKA POLICJI	W analizowanym okresie	Od początku roku	
	1) Odnotowano wypadków	4	1145
	2) Ofiary śmiertelne w wypadkach drogowych/ kolejowych/ lotniczych	0/0/0	106/2/2
	3) Osoby ranne w wypadkach drogowych/kolejowych/lotniczych	12/0/0	1428/4/2
	4) Utonięcia/wychłodzenia	1/0	17/2
	KOMENDA WOJEWÓDZKA PAŃSTWOWEJ STRAŻY POŻARNEJ	W analizowanym okresie	Od początku roku
	1) Liczba pożarów	72	11504
	2) Ofiary śmiertelne w pożarach/zaczadzenia	0/0	34/5
	3) Osoby ranne w pożarach/zatrute, CO	0/0	241/8
	NADWIŚLAŃSKI ODDZIAŁ STRAŻY GRANICZNEJ	W dniu 01.08.2017	Od 01.01.2017
	1) Ruch graniczny: schengen/non-schengen	40717/25055	7295390/3587631
	2) Złożone wnioski o nadanie statusu uchodźcy	5	463
	3) Cudzoziemcy, którym odmówiono wjazdu do RP/zatrzymano	5/7	327/860

Godziny imprezy	Rodzaj imprezy	Miejsce/Trasa	Organizator	Liczba osób	Uwagi
00.00-23.59	zgromadzenie	ul. Wiejska 4/6/8, przed gmachem Sejmu RP	osoba prywatna	2-20	postępowanie uproszczone / bdb
08.00-11.00	zgromadzenie	ul. Marszałkowska 82 przy wejściu od ul. Żurawiej, przed Gmachem Sądu Rejonowego	osoba prywatna	ok. 300	ph. "Wszystkich nas nie zamkną!" Polka Walcząca - pikieta solidarności
09.00-17.00	zgromadzenie	pl. Bankowy 2 - bdb	osoba prywatna	ok. 8	postępowanie uproszczone / stanowisko informacyjne, zbieranie podpisów pod petycją
09.00-20.00	zgromadzenie	zbiórka Al. Ujazdowskie 1/3, przed siedzibą Prezesa Rady Ministrów, przemarsz chodnikami, przed gmach Sejmu RP przy ul. Wiejskiej 4/6/8, a następnie przed Pałac Prezydencki przy ul. Krakowskie Przedmieście 48/50	osoba prywatna	do 11	bojkot "KOD-u" - domaganie się reform od Rządu
16.00-18.00 18.00-22.00	zgromadzenie	Al. Ujazdowskie 1/3, przed Kancelarią Prezesa Rady Ministrów	osoba prywatna	5 do 25	postępowanie uproszczone / promowanie wartości demokratycznych

ASF – AFRYKAŃSKI POMÓR ŚWIŃ	
Ogniska ASF trzody chlewnej	Liczba ognisk
	5
Przypadki ASF dzików	Liczba przypadków
	52
HPAI – GRYPY PTAKÓW	
Ogniska H5N8 drobiu hodowlanego	Liczba ognisk
	2
Przypadki H5N8 dzikiego ptactwa	Liczba przypadków
	7

Na chwilę obecną powołano **194** komisje do spraw szacowania szkód w gospodarstwach rolnych i działach specjalnych produkcji rolnej, w których wystąpiły szkody spowodowane przez niekorzystne zjawiska atmosferyczne. (załącznik)

JAKOŚĆ POWIETRZA

Wyniki pomiarów zanieczyszczeń powietrza za minioną dobę [w $\mu\text{g}/\text{m}^3$] na automatycznych stacjach WIOŚ w Warszawie

Wybierz datę: 2017-08-01, Wt Zestawienie dobowe (średnie)- Stacje automatyczne

Stacja	Pomiary	PM10 [$\mu\text{g}/\text{m}^3$]		PM2.5 [$\mu\text{g}/\text{m}^3$]		O ₃ [$\mu\text{g}/\text{m}^3$]		NO ₂ [$\mu\text{g}/\text{m}^3$]	SO ₂ [$\mu\text{g}/\text{m}^3$]	CO [$\mu\text{g}/\text{m}^3$]		C ₆ H ₆ [$\mu\text{g}/\text{m}^3$]
		Pył zawieszony PM10 S24h	Pył zawieszony PM10 S24h	Pył zawieszony PM 2.5 S24h	Pył zawieszony PM 2.5 S24h	Ozon S24h	Ozon S8max	Dwutlenek azotu S24h	Dwutlenek siarki S24h	Tlenek węgla S24h	Tlenek węgla S8max	Benzen S24h
Belsk-IGFPAN						84.3	119	11.8	6.2	177	181	
Granica-KPN						83.9	127.4	5.7	1.5			
Guty Duże						113.7	161.7	1.7	1.3			
Konstancin-Jeziorna		27.3		13.9		81.6	145.8	17	2	337	390	0.3
Legionowo-Zegrzyńska				10.8		80.2	126.5	10	3.7			
Otwock-Brzozowa				12.5		123.6	145.5	11.9	2	422	678	
Piastów-Pułaskiego				11.7		84.2	123.4	18.3	9.7			
Płock-Gimnazjum						87.3	124.9	11.5	2.4	380	432	0.2
Płock-Reja		28.2		12		93	134.1	16.1	2.6	433	490	0.4
Radom-Tochtermana		26.7		16.6		84.9	127.9	22.6	0.8	457	739	0.4
Siedlce-Konarskiego		24.9		12.8								
Warszawa-Komunikacyjna		37.2		20.8				63.6		903	1090	0.6
Warszawa-Marszałkowska		32.1		18.4				67.4		777	1062	
Warszawa-Podlesna						72.7	112.6					
Warszawa-Targówek		28.7				75.4	120.6	19.2	1.6			
Warszawa-Ursynów		28.3		13.5		91.1	135.1	14.4	3.8			
Żyrardów-Roosevelta		26.1		12.3								

PROGNOZA JAKOŚCI POWIETRZA NA DZIŚ

Śred. 24h

Max 1h

1h*

Indeks jakości powietrza

- Bardzo dobry
- Dobry
- Umiarkowany
- Dostateczny
- Zły
- Bardzo zły

Warunki meteorologiczne

Temperatura powietrza 24 °C

Prędkość i kierunek wiatru SWW 2.7 m/s

Opad atmosferyczny

Poziomy jakości powietrza

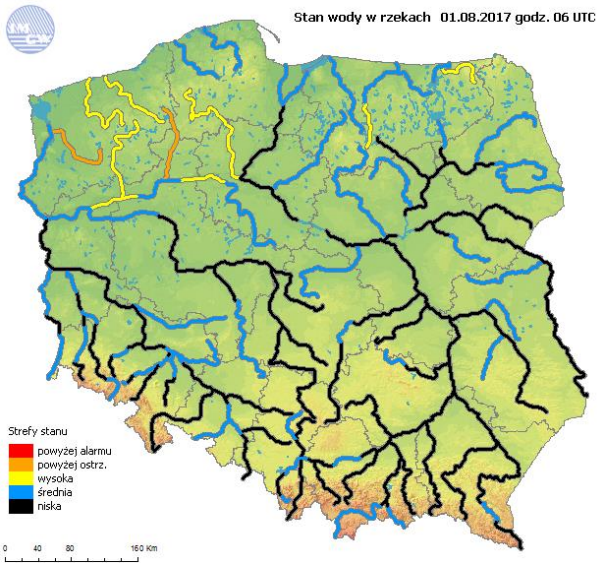
- Bardzo dobry
- Dobry
- Umiarkowany
- Dostateczny
- Zły
- Bardzo zły

Więcej informacji o poziomach i indeksie jakości powietrza znajdziesz w zakładkach [Skala jakości powietrza](#) oraz [Indeks jakości powietrza](#)

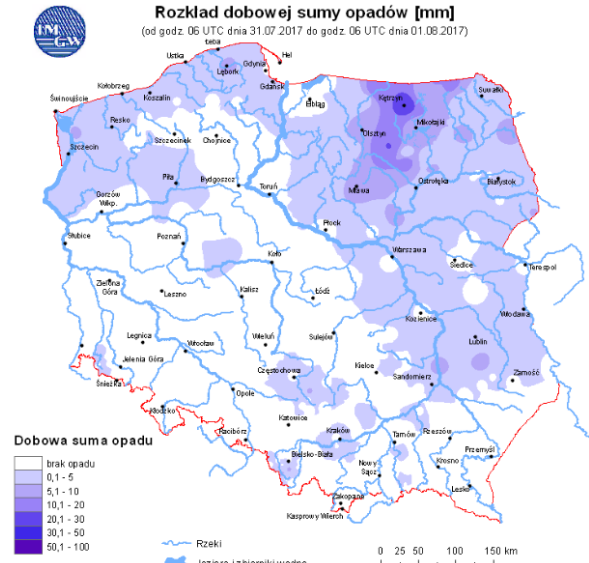
* Ze względów technicznych mapa dynamiczna może działać wolniej.

INFORMACJE HYDROLOGICZNO - METEOROLOGICZNE

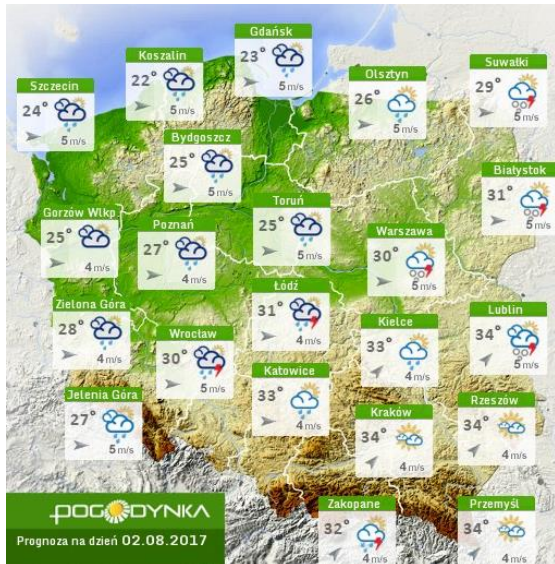
Stan wody w rzekach



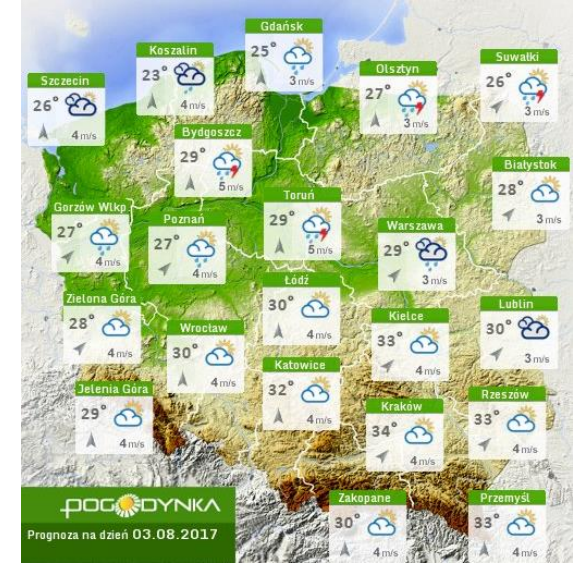
Rozkład dobowej sumy opadów



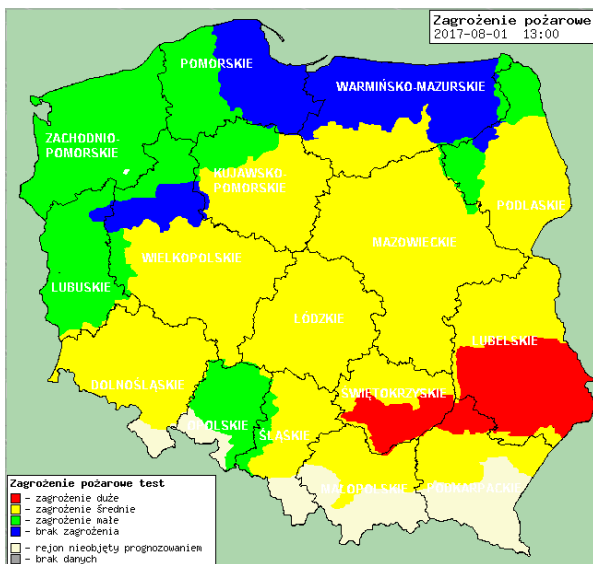
Prognoza pogody dla Polski na dziś



Prognoza pogody dla Polski na jutro



Zagrożenie pożarowe lasów



Ostrzeżenia METEO/HYDRO

2 OSTRZEŻENIE Nr 44
• Upat/2

Obszar: województwo mazowieckie
Ważność: od 2017-07-30 11:00:00 do 2017-08-03 19:00:00
Przebieg: Prognozuje się w dzień 30.07 i 31.07 temperaturę maksymalną od 28°C do 33°C, temperaturę minimalną w nocy 20/23.01 i 31.07/01.08 od 18°C do 23°C, w dzień 31.07 temperaturę maksymalną od 29°C do 33°C, temperaturę minimalną w nocy 31.07/01.08 od 19°C do 23°C, w dzień 01.08 temperaturę maksymalną od 31°C do 33°C, temperaturę minimalną w nocy 01/02.08 od 23°C do 29°C, w dzień 02.08 temperaturę maksymalną od 32°C do 36°C, temperaturę minimalną w nocy 02/03.08 od 15°C do 19°C, w dzień 03.08 temperaturę maksymalną od 28°C do 33°C.
Prawdopodobieństwo: 80% (Upat)
Uwagi: Brak
Czas wydania: 2017-07-29 13:30:00
Synoptyk: Ewa Tapinska
Biuro: Biuro Prognoz Meteorologicznych i Komeracyjnych w Warszawie

1 OSTRZEŻENIE Nr 42
• Burze z gradem/1

Obszar: województwo mazowieckie - subregion zachodni
Ważność: od 2017-08-02 00:55:00 do 2017-08-02 09:00:00
Przebieg: Prognozuje się wystąpienie burz z opadami deszczu od 10 mm do 20 mm, lokalnie do 30 mm oraz porывami wiatru do 80 km/h. Lokalnie grad.
Prawdopodobieństwo: 80% (Burze z gradem)
Uwagi: Obowiązują: Do godz.19:00 dnia 03.08.2017 OSTRZEŻENIE nr 44 na UPAL/2 wydane o godz.13:30 dnia 29.07.2017. Do godz.09:00 dnia 02.08.2017 OSTRZEŻENIE nr 46 na BURZE Z GRADEM/1 wydane o godz.00:54 dnia 02.08.2017.
Czas wydania: 2017-08-02 00:56:00
Synoptyk: Ewa Tapinska
Biuro: Biuro Prognoz Meteorologicznych i Komeracyjnych w Warszawie

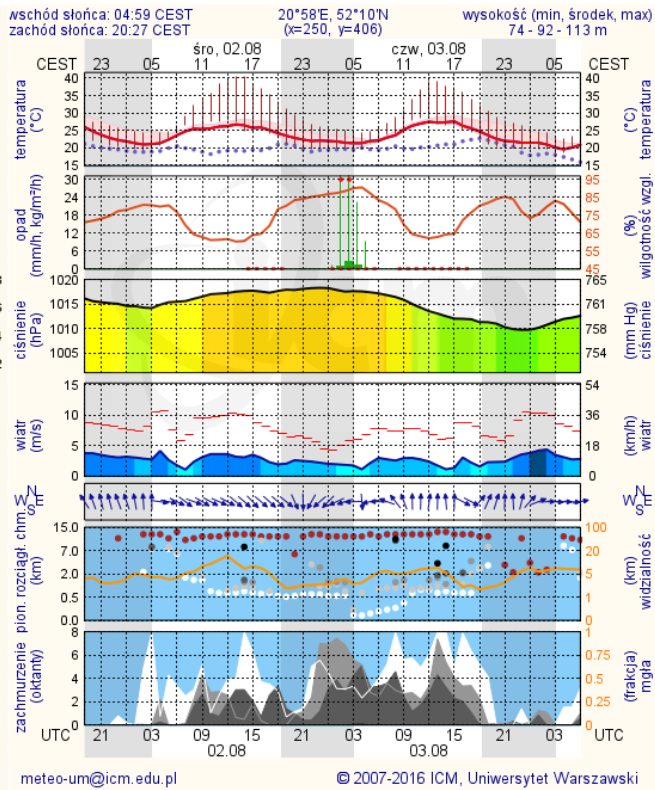
1 OSTRZEŻENIE Nr 46
• Burze z gradem/1

Obszar: województwo mazowieckie - subregion północny
Ważność: od 2017-08-02 00:55:00 do 2017-08-02 09:00:00
Przebieg: Prognozuje się wystąpienie burz z opadami deszczu od 10 mm do 20 mm, lokalnie do 30 mm oraz porывami wiatru do 80 km/h. Lokalnie grad.
Prawdopodobieństwo: 80% (Burze z gradem)
Uwagi: Obowiązują: Do godz.19:00 dnia 03.08.2017 OSTRZEŻENIE nr 44 na UPAL/2 wydane o godz.13:30 dnia 29.07.2017.
Czas wydania: 2017-08-02 00:54:00
Synoptyk: Ewa Tapinska
Biuro: Biuro Prognoz Meteorologicznych i Komeracyjnych w Warszawie

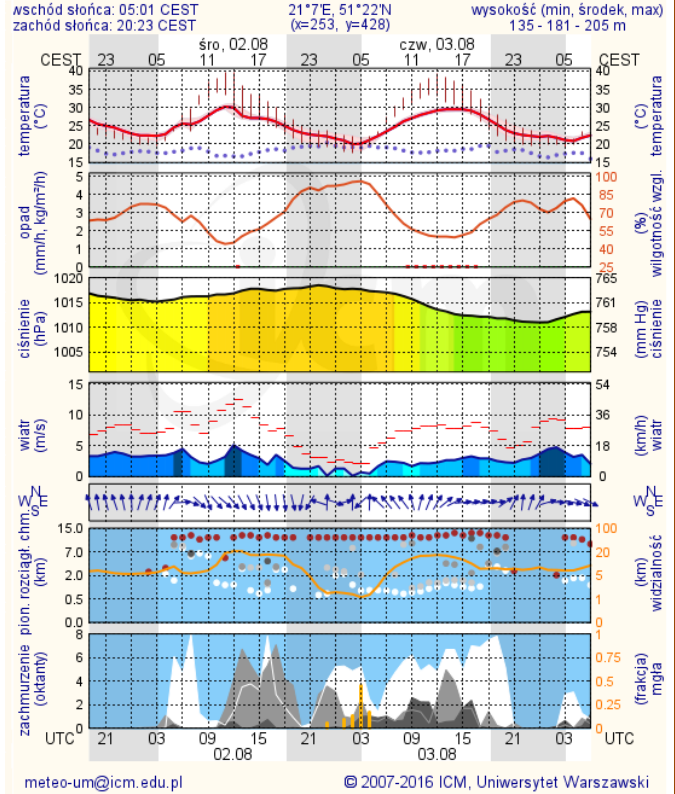
METEOROGRAMY

dla głównych miast województwa mazowieckiego:

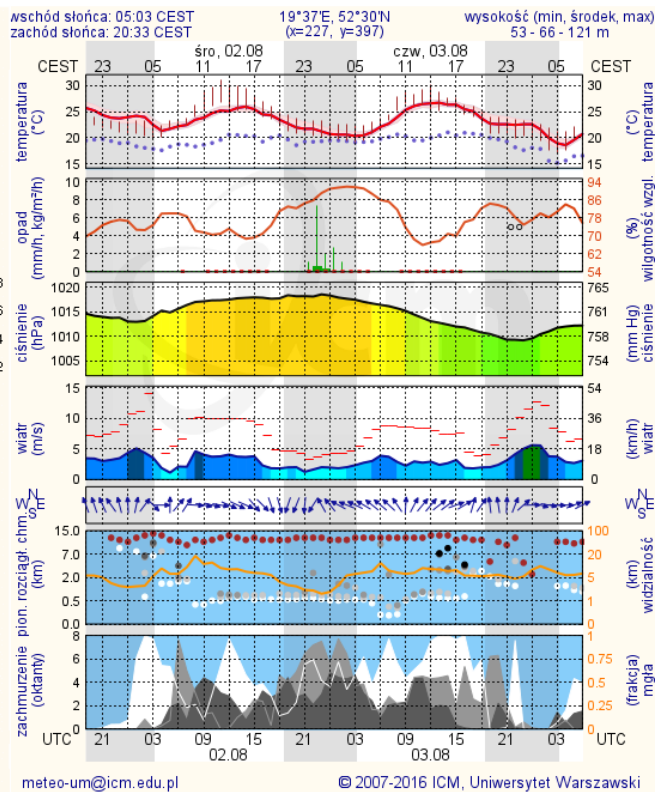
Warszawa



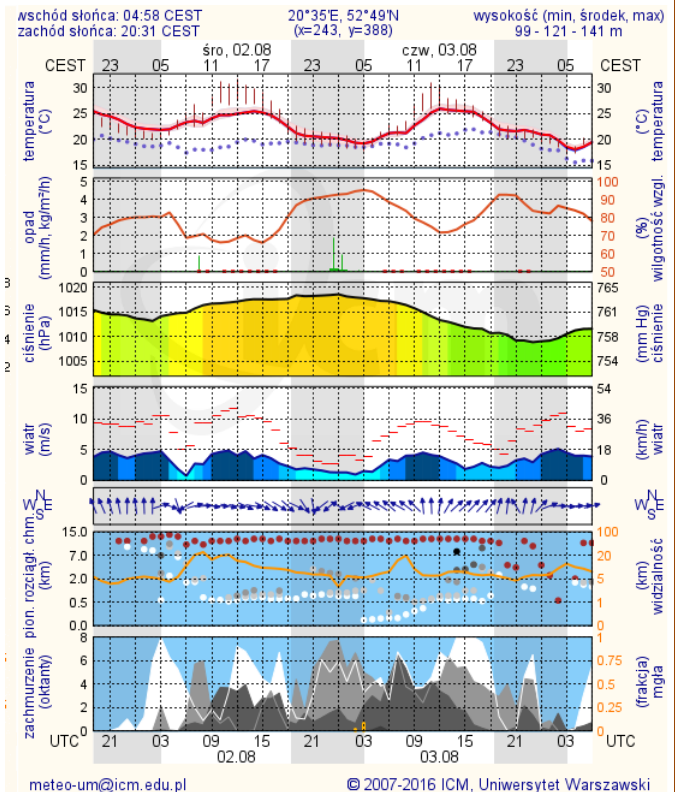
Radom



Płock



Ciechanów

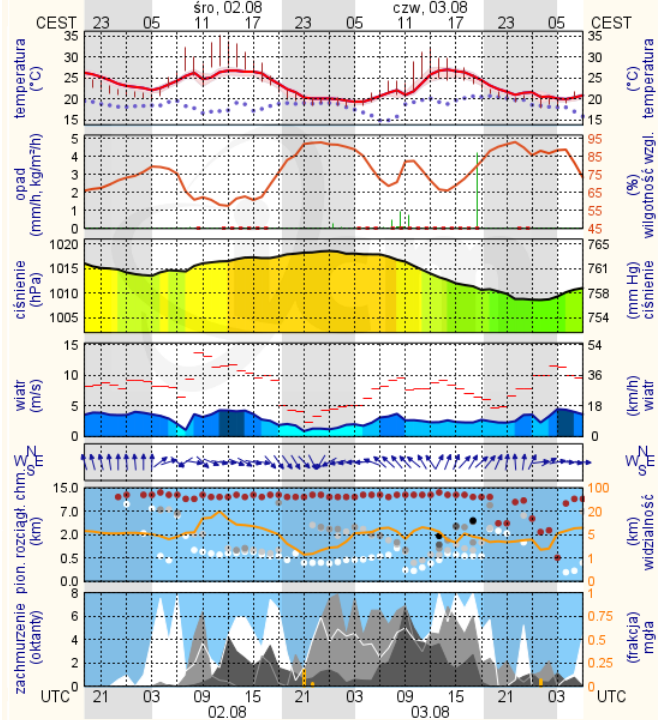


Ostrołęka

wschód słońca: 04:53 CEST
zachód słońca: 20:28 CEST

21°29'E, 53°1'N
(x=258, y=382)

wysokość (min, środek, max)
90 - 95 - 122 m



meteo-um@icm.edu.pl

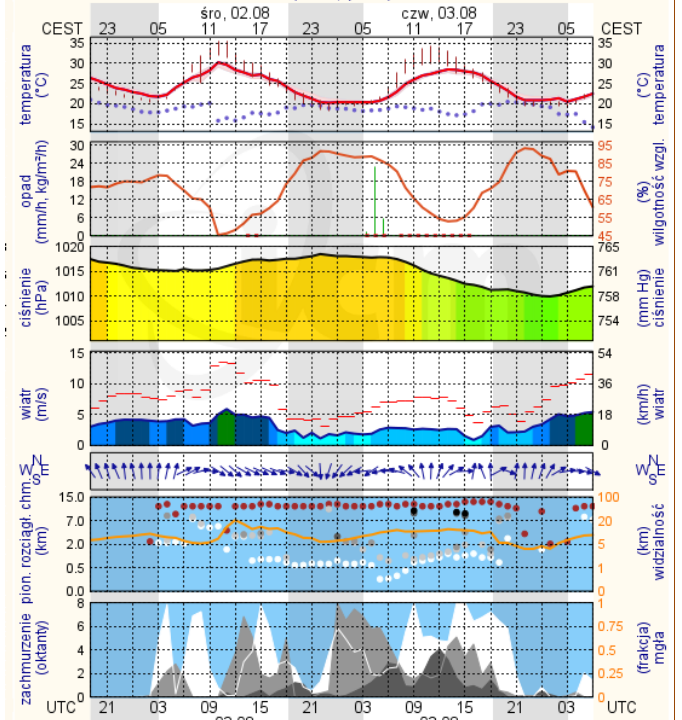
© 2007-2016 ICM, Uniwersytet Warszawski

Siedlce

wschód słońca: 04:54 CEST
zachód słońca: 20:22 CEST

22°12'E, 52°8'N
(x=271, y=406)

wysokość (min, środek, max)
149 - 164 - 183 m



meteo-um@icm.edu.pl

© 2007-2016 ICM, Uniwersytet Warszawski