



## BIULETYN INFORMACYJNY NR 204/2017

za okres od 23.07.2017 r. od godz. 7.00 do 24.07.2017 r. do godz. 7.00

poniedziałek, dnia 24.07.2017 r.



### Najważniejsze zdarzenia z minionej doby

1. Zboiska (pow. żyrdowski) - DK 50 zderzenie 4 samochodów osobowych, 7 osób rannych.

## ZESTAWIENIE DANYCH STATYSTYCZNYCH

Za okres: 23.07 – 24.07.2017 r.

	KOMENDA STOŁECZNA POLICJI	W analizowanym okresie	Od początku roku
	1) Odnotowano wypadków	5	1437
	2) Ofiary śmiertelne w wypadkach drogowych/ kolejowych/ lotniczych	0/0/0	65/9/0
	3) Osoby ranne w wypadkach drogowych/kolejowych/lotniczych	11/0/0	1631/6/0
	4) Utonięcia /wychłodzenia	0/0	9/6
	KOMENDA WOJEWÓDZKA POLICJI	W analizowanym okresie	Od początku roku
	1) Odnotowano wypadków	6	1082
	2) Ofiary śmiertelne w wypadkach drogowych/ kolejowych/ lotniczych	1/0/0	101/2/2
	3) Osoby ranne w wypadkach drogowych/kolejowych/lotniczych	11/0/0	1344/4/2
	4) Utonięcia/wychłodzenia	0/0	13/2
	KOMENDA WOJEWÓDZKA PAŃSTWOWEJ STRAŻY POŻARNEJ	W analizowanym okresie	Od początku roku
	1) Liczba pożarów	30	11193
	2) Ofiary śmiertelne w pożarach/zaczadzenia	0/0	34/5
	3) Osoby ranne w pożarach/zatrute, CO	0/0	230/8
	NADWIŚLAŃSKI ODDZIAŁ STRAŻY GRANICZNEJ	W dniu 23.07.2017	Od 01.01.2017
	1) Ruch graniczny: schengen/non-schengen	46079/22741	6896916/3381924
	2) Złożone wnioski o nadanie statusu uchodźcy	0	440
	3) Cudzoziemcy, którym odmówiono wjazdu do RP/zatrzymano	1/2	312/821

**WYKAZ ZGROMADZEŃ PUBLICZNYCH, IMPREZ MASOWYCH I INNYCH WYDARZEŃ w dniu 24.07.2017 r.**


Godziny imprezy	Rodzaj imprezy	Miejsce/Trasa	Organizator	Liczba osób	Uwagi
całodobowo	zgromadzenie	ul. Wiejska 4/6/8, przed gmachem Sejmu RP	osoba prywatna	2-20	postępowanie uproszczone / bdb
całodobowo	zgromadzenie	Al. Ujazdowskie 1/3, przed Kancelarią Prezesa Rady Ministrów	osoba prywatna	2-20	postępowanie uproszczone / promowanie wartości demokratycznych
10.00-18.00	zgromadzenie	Al. Ujazdowskie 1/3, przed Kancelarią Prezesa Rady Ministrów	osoba prywatna	do 11	bojkot "KOD-u"

ASF – AFRYKAŃSKI POMÓR ŚWIŃ	
Ogniska ASF trzody chlewnej	Liczba ognisk
	5
Przypadki ASF dzików	Liczba przypadków
	51
HPAI – GRYPY PTAKÓW	
Ogniska H5N8 drobiu hodowlanego	Liczba ognisk
	2
Przypadki H5N8 dzikiego ptactwa	Liczba przypadków
	7

Na chwilę obecną powołano **190** komisji do spraw szacowania szkód w gospodarstwach rolnych i działach specjalnych produkcji rolnej, w których wystąpiły szkody spowodowane przez niekorzystne zjawiska atmosferyczne. (załącznik).

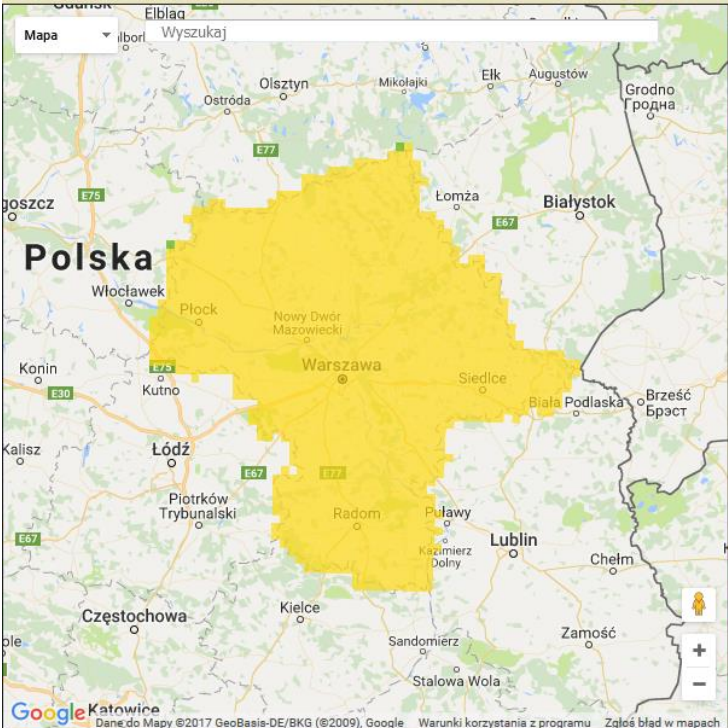
# JAKOŚĆ POWIETRZA

Wyniki pomiarów zanieczyszczeń powietrza za minioną dobę [w µg/m<sup>3</sup>] na automatycznych stacjach WIOŚ w Warszawie

Wybierz datę: 2017-07-23, Nd  Zestawienie dobowe (średnie)- Stacje automatyczne

Stacja	Pomiar Pył zawieszony PM10 S24h	PM2.5 [µg/m <sup>3</sup> ] Pył zawieszony PM 2.5 S24h	O <sub>3</sub> [µg/m <sup>3</sup> ] Ozon		NO <sub>2</sub> [µg/m <sup>3</sup> ] Dwutlenek azotu S24h	SO <sub>2</sub> [µg/m <sup>3</sup> ] Dwutlenek siarki S24h	CO [µg/m <sup>3</sup> ] Tlenek węgla		C <sub>6</sub> H <sub>6</sub> [µg/m <sup>3</sup> ] Benzen S24h
			S24h	S8max			S24h	S8max	
Belsk-IGFPAN			55.4	84.2	5.7	9.4	172	254	
Granica-KPN			43	69.9	7.4	1			
Guty Duże			58.6	85.8	1.5	0.9			
Konstancin-Jeziorna	24.7	16.1	48	86.8	9.8	1.6	281	344	0.2
Legionowo-Zegrzyńska		7.8	43.9	71.7	7.1	3			
Otwock-Brzozowa		14	47.9	81.5	6.6	1.5	361	407	
Piastów-Pułaskiego		11.2	55.4	82.2	15	6.1			
Plock-Gimnazjum			53.5	78.8	6.3	2.4	204	308	0.3
Plock-Reja	24.2	16.4	56.9	83.6	7.2	1.3	386	437	0.5
Radom-Tochtermana			58.6	83	10.4	0.6	370	409	0.3
Siedlce-Konarskiego	16.8	11.3							
Warszawa-Komunikacyjna	26.9	19.3			30.7		736	908	0.4
Warszawa-Marszałkowska	28.8	22.1			31.4		547	625	
Warszawa-Podleśna			44.3	66.5					
Warszawa-Targówek	16.2		42.9	67	14.8	0.9			
Warszawa-Ursynów	24.2	15.2	54.7	105.1	8.9	2.7			
Żyrardów-Roosevelta	23.1	15.3							


## PROGNOZA JAKOŚCI POWIETRZA NA DZIŚ





**Indeks jakości powietrza**

- Bardzo dobry
- Dobry
- Umiarkowany
- Dostateczny
- Zły
- Bardzo zły

**Warunki meteorologiczne**

Temperatura powietrza  19 °C

Prędkość i kierunek wiatru  NWW 2.5 m/s

Opad atmosferyczny 

**Poziomy jakości powietrza**

- Bardzo dobry
- Dobry
- Umiarkowany
- Dostateczny
- Zły
- Bardzo zły

Więcej informacji o poziomach i indeksie jakości powietrza znajdziesz w zakładkach [Skala jakości powietrza](#) oraz [Indeks jakości powietrza](#)

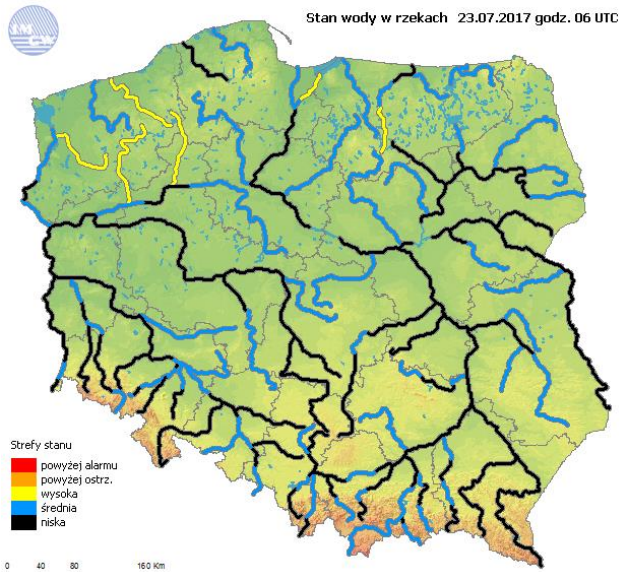
\* Ze względów technicznych mapa dynamiczna może działać wolniej.

WOJEWÓDZKIE CENTRUM ZARZĄDZANIA KRYZYSOWEGO

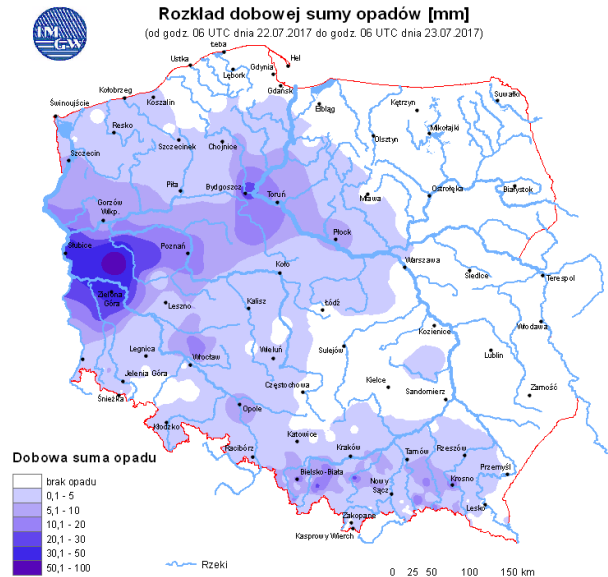
Plac Bankowy 3/5, 00-950 Warszawa, tel.: (22) 595-13-00; 595-13-01; 987; fax.: (22) 620-19-40; 695-63-53;  
[www.mazowieckie.pl](http://www.mazowieckie.pl)

# INFORMACJE HYDROLOGICZNO - METEOROLOGICZNE

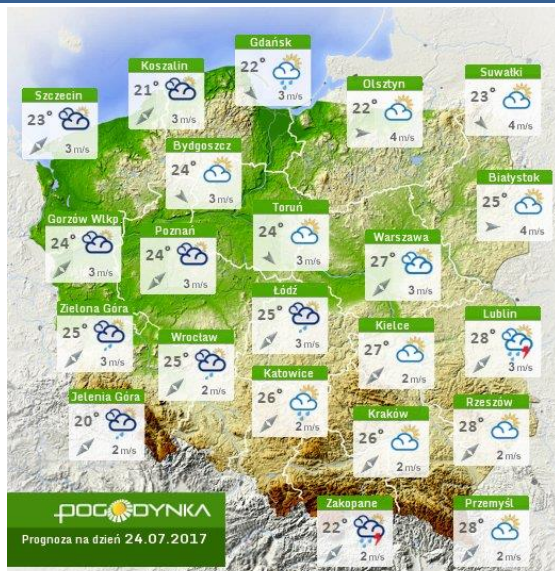
## Stan wody w rzekach



## Rozkład dobowej sumy opadów



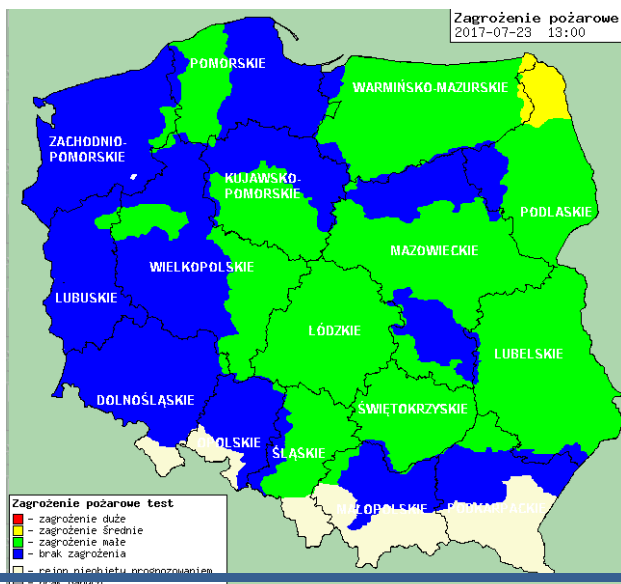
## Prognoza pogody dla Polski na dziś



## Prognoza pogody dla Polski na jutro



## Zagrożenie pożarowe lasów



## Ostrzeżenia METEO/HYDRO

1 OSTRZEŻENIE Nr 43  
• Burze z gradem/1



Obszar: województwo mazowieckie

Ważność: od 2017-07-23 11:00:00 do 2017-07-24 00:00:00

Przebieg: Prognozuje się wystąpienie burz z opadami deszczu od 20 mm do 30 mm, lokalnie do 40 mm oraz porywami wiatru do 75 km/h. Lokalnie grad.

Prawdopodobieństwo: 85% (Burze z gradem)

Uwagi: Brak.

Czas wydania: 2017-07-23 09:39:00

Synoptyk: Mariusz Cebula

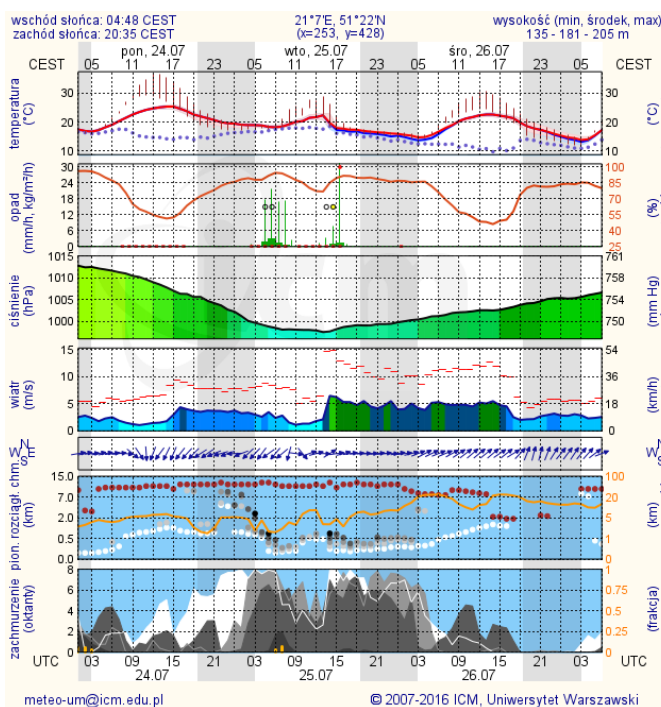
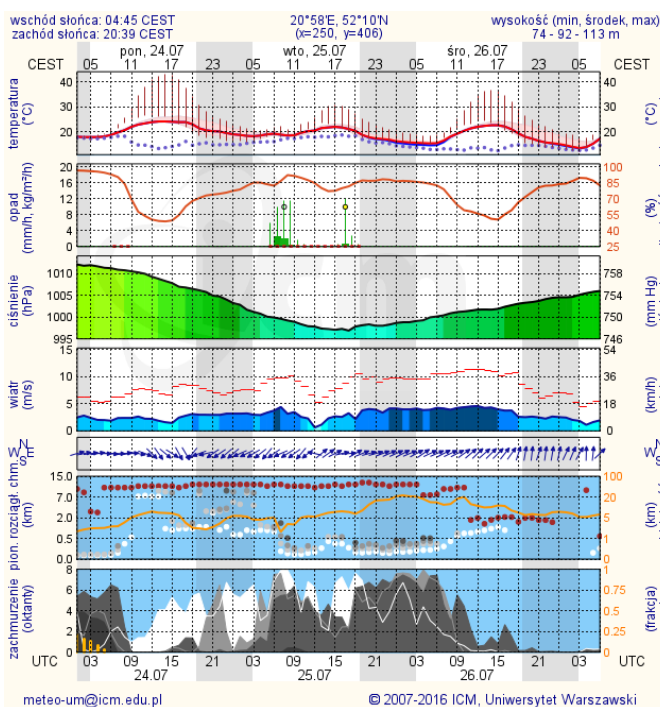
Biuro: Biuro Prognoz Meteorologicznych i Komeracyjnych w Warszawie

# METEOROGRAMY

## dla głównych miast województwa mazowieckiego:

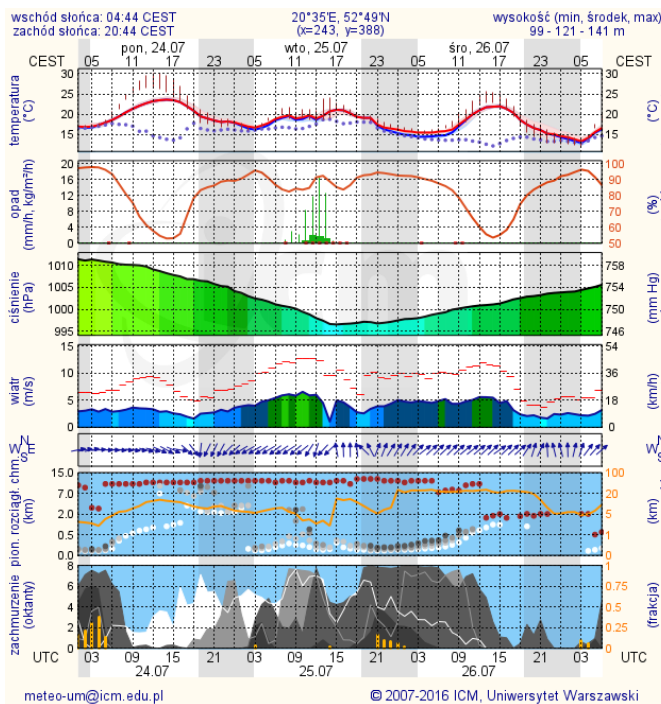
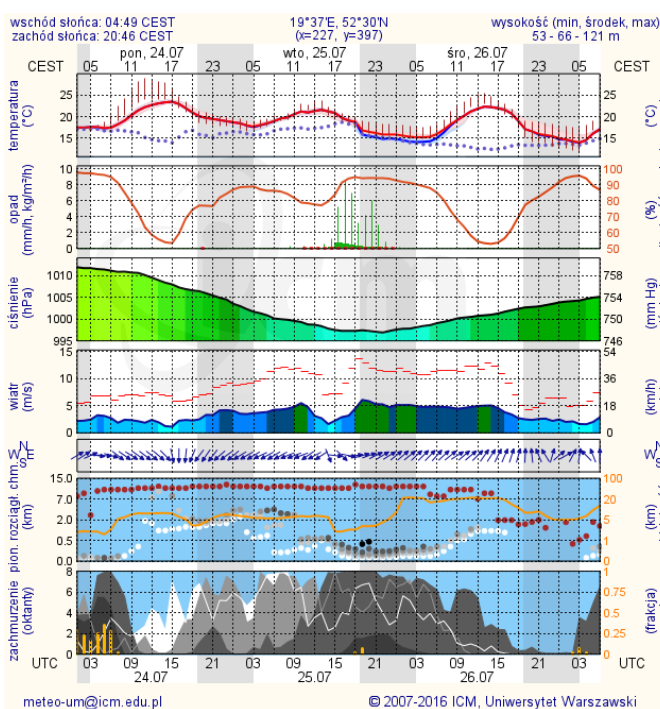
### Warszawa

### Radom

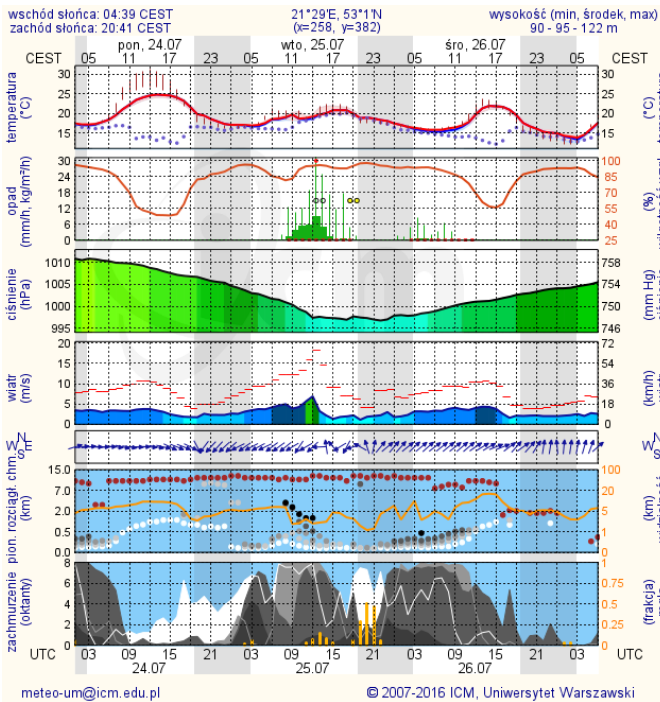


### Płock

### Ciechanów



## Ostrołęka



## Siedlce

