



BIULETYN INFORMACYJNY NR 191/2017

za okres od 09.07.2017 r. od godz. 7.00 do 10.07.2017 r. do godz. 7.00

wtorek, dnia 11.07.2017 r.



Najważniejsze zdarzenia z minionej doby

Nie odnotowano poważniejszych zdarzeń.

ZESTAWIENIE DANYCH STATYSTYCZNYCH

Za okres: 10.07 – 11.07.2017 R.

	KOMENDA STOŁECZNA POLICJI	W analizowanym okresie	Od początku roku
	1) Odnotowano wypadków	4	1343
	2) Ofiary śmiertelne w wypadkach drogowych/ kolejowych/ lotniczych	0/0/0	58/9/0
	3) Osoby ranne w wypadkach drogowych/kolejowych/lotniczych	4/0/0	1514/5/0
	4) Utonięcia /wychłodzenia	0/0	8/6
	KOMENDA WOJEWÓDZKA POLICJI	W analizowanym okresie	Od początku roku
	1) Odnotowano wypadków	6	987
	2) Ofiary śmiertelne w wypadkach drogowych/ kolejowych/ lotniczych	0/0/0	93/2/2
	3) Osoby ranne w wypadkach drogowych/kolejowych/lotniczych	8/0/0	1224/4/2
	4) Utonięcia/wychłodzenia	0/0	12/2
	KOMENDA WOJEWÓDZKA PAŃSTWOWEJ STRAŻY POŻARNEJ	W analizowanym okresie	Od początku roku
	1) Liczba pożarów	62	10741
	2) Ofiary śmiertelne w pożarach/zaczadzenia	0/0	33/5
	3) Osoby ranne w pożarach/zatrute, CO	1/0	213/8
	NADWIŚLAŃSKI ODDZIAŁ STRAŻY GRANICZNEJ	W dniu 10.07.2017	Od 01.01.2017
	1) Ruch graniczny: schengen/non-schengen	45709/19571	6323616/3086124
	2) Złożone wnioski o nadanie statusu uchodźcy	2	407
	3) Cudzoziemcy, którym odmówiono wjazdu do RP/zatrzymano	2/5	301/760

WYKAZ ZGROMADZEŃ PUBLICZNYCH, IMPREZ MASOWYCH I INNYCH WYDARZEŃ w dniu 11.07.2017 r.

Godziny imprezy	Rodzaj imprezy	Miejsce/Trasa	Organizator	Liczba osób	Uwagi
0.00-23.59	zgromadzenie	ul. Wiejska 4/6/8, przed gmachem Sejmu RP	osoba prywatna	2-20	postępowanie uproszczone / bdb
10.00-18.00	zgromadzenie	Al. Ujazdowskie 1/3, przed Kancelarią Prezesa Rady Ministrów	osoba prywatna	do 11	bojkot "KOD-u"
15.00-19.00	zgromadzenie	zbiórka ul. Wiejska 4/6/8, przed gmachem Sejmu RP, przemarsz trasą: pl. Trzech Krzyży, Trakt Królewski, przed Dom Polonii przy ul. Krakowskie Przedmieście 64	Ruch Społeczny Porozumienie Pokoleń Kresowych i Kresowy Serwis Informacyjny	ok. 700	Marsz Pamięci upamiętniający ofiary ludobójstwa na Kresach RP - manifestanci planują złożenie petycji w Kancelarii Sejmu RP
16.00-20.00 20.00-12.00	zgromadzenie	Al. Ujazdowskie 1/3, przed Kancelarią Prezesa Rady Ministrów	osoba prywatna	2-25	postępowanie uproszczone / promowanie wartości demokratycznych
17.30-19.00	zgromadzenie	ul. Nowogrodzka 84/86, przed siedzibą Partii PiS	osoba prywatna	30	postępowanie uproszczone / stosunek środowisk kresowych w sprawie polityki PiS - manifestanci planują wręczenie petycji
20.30-22.00	zgromadzenie	ul. Gdańska (na skwerze Wołyńskim)	Ruch Społeczny Porozumienie Pokoleń Kresowych i Kresowy Serwis Informacyjny	ok. 200	IV Wieczornica Ludobójstwa Wołyńskiego ph. "Wołyń '43 Pamiętamy, Pamiętaj i Ty"
19.15-20.00	zgromadzenie	Ostrołęka	osoba prywatna	40	tryb zwykły/ uczczenie pamięci ofiar rzezi Wołyńskiej, której jednym z momentów kulminacyjnych była tzw. "krwawa niedziela" 11 lipca 1943 roku

ASF – AFRYKAŃSKI POMÓR ŚWIŃ

Ogniska ASF trzody chlewnej

Liczba ognisk

WOJEWÓDZKIE CENTRUM ZARZĄDZANIA KRYZYSOWEGO


Plac Bankowy 3/5, 00-950 Warszawa, tel.: (22) 595-13-00; 595-13-01; 987; fax.: (22) 620-19-40; 695-63-53;

www.mazowieckie.pl

	4
Przypadki ASF dzików	Liczba przypadków
	50
HPAI – GRYPY PTAKÓW	
Ogniska H5N8 drobiu hodowlanego	Liczba ognisk
	2
Przypadki H5N8 dzikiego ptactwa	Liczba przypadków
	7

Na chwilę obecną powołano **177** komisji do spraw szacowania szkód w gospodarstwach rolnych i działach specjalnych produkcji rolnej, w których wystąpiły szkody spowodowane przez niekorzystne zjawiska atmosferyczne. (załącznik)

Wyniki pomiarów zanieczyszczeń powietrza za minioną dobę [w $\mu\text{g}/\text{m}^3$] na automatycznych stacjach WIOŚ w Warszawie

Wybierz datę: 2017-07-10, Pn  Zestawienie dobowe (średnie)- Stacje automatyczne

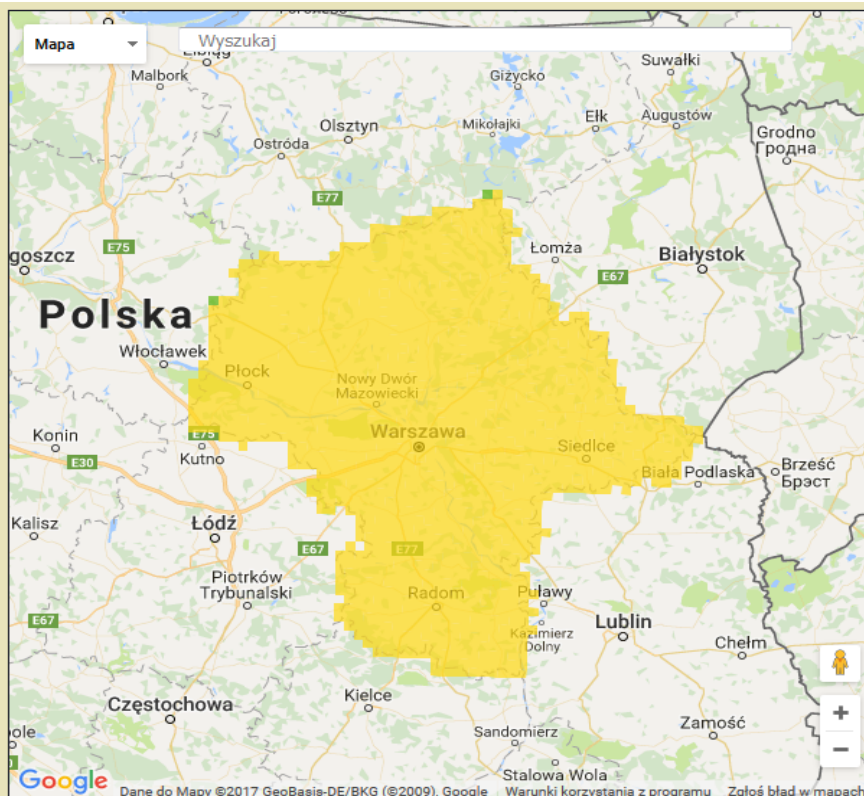
Stacja	Pomiar Pył zawieszony PM10 S24h	PM2.5 [$\mu\text{g}/\text{m}^3$] Pył zawieszony PM 2.5 S24h	O ₃ [$\mu\text{g}/\text{m}^3$] Ozon		NO ₂ [$\mu\text{g}/\text{m}^3$] Dwutlenek azotu S24h	SO ₂ [$\mu\text{g}/\text{m}^3$] Dwutlenek siarki S24h	CO [$\mu\text{g}/\text{m}^3$] Tlenek węgla		C ₆ H ₆ [$\mu\text{g}/\text{m}^3$] Benzen S24h
			S24h	S8 _{max}			S24h	S8 _{max}	
Belsk-IGFPAN			72.8	91.1	9.7	6.4	151	169	
Granica-KPN			65.6	117.1	10.4	2.6			
Guty Duże			90.8	120.6	1.7	1.1			
Konstancin-Jeziorna	21.1	13.4	57	115.5	10.8	2	207	272	0.2
Legionowo-Zegrzyńska		12	60.8	105.2	10.5	3.9			
Otwock-Brzozowa		14.2	55.9	110.1	12.6	5.5	349	484	
Piastów-Pułaskiego		13.4	60.6	104.8	27.8	13.9			
Płock-Gimnazjum			66.3	90.6	12.1	1.2	176	300	0.2
Płock-Reja	21.3	11.5	67.3	94.9	15.4	1.8	350	398	0.3
Radom-Tochtermana	13.6	12.8	87	116.4	17	1.5	380	534	0.3
Siedce-Konarskiego	21.1	11.2							
Warszawa-Komunikacyjna	32.5	19.4			50.8		783	1090	0.7
Warszawa-Marszałkowska	38.5	24.1			58.4		545	710	
Warszawa-Podleśna			43.9	86.8					
Warszawa-Targówek	22.8		49.7	93.9	27.2	2.1			
Warszawa-Ursynów	25.6	14.6	63.3	106.6	22.7	4.5			
Żyrardów-Roosevelta	21	12.3							

PROGNOZA JAKOŚCI POWIETRZA NA DZIŚ

Śred. 24h

Max 1h

1h*



* Ze względów technicznych mapa dynamiczna może działać wolniej.

Indeks jakości powietrza

Bardzo dobry
Dobry
Umiarkowany
Dostateczny
Zły
Bardzo zły

Warunki meteorologiczne

Temperatura powietrza



21 °C

Prędkość i kierunek wiatru



SW
3 m/s

Opad atmosferyczny



Poziomy jakości powietrza

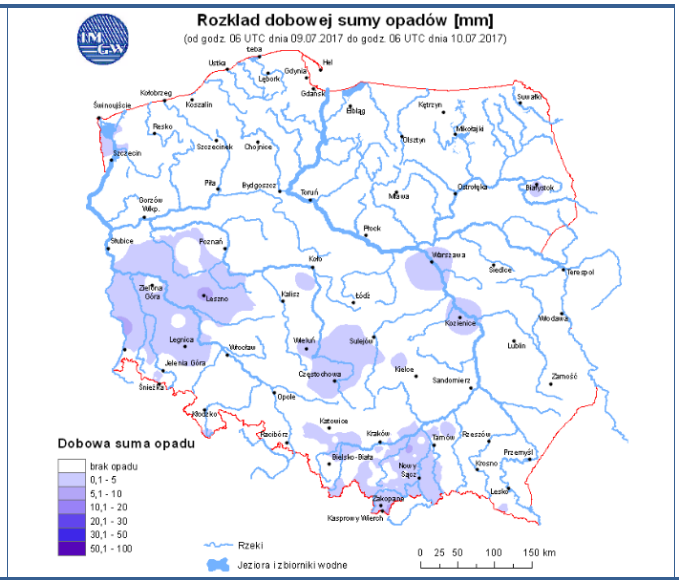
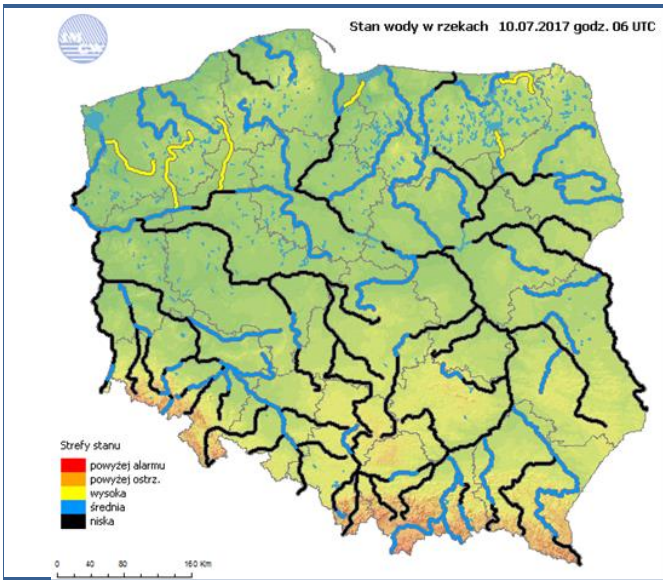
Bardzo dobry
Dobry
Umiarkowany
Dostateczny
Zły
Bardzo zły

Więcej informacji o poziomach i indeksie jakości powietrza znajdziesz w zakładkach [Skala jakości powietrza](#) oraz [Indeks jakości powietrza](#)

INFORMACJE HYDROLOGICZNO - METEOROLOGICZNE

Stan wody w rzekach

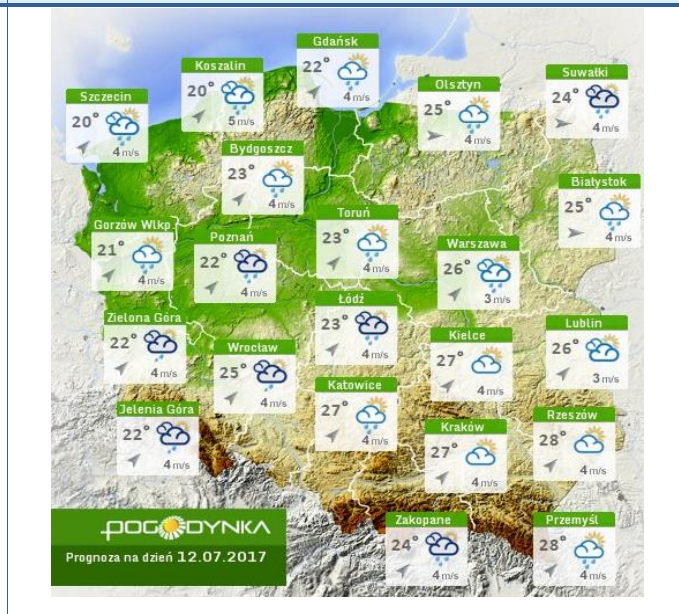
Rozkład dobowej sumy opadów



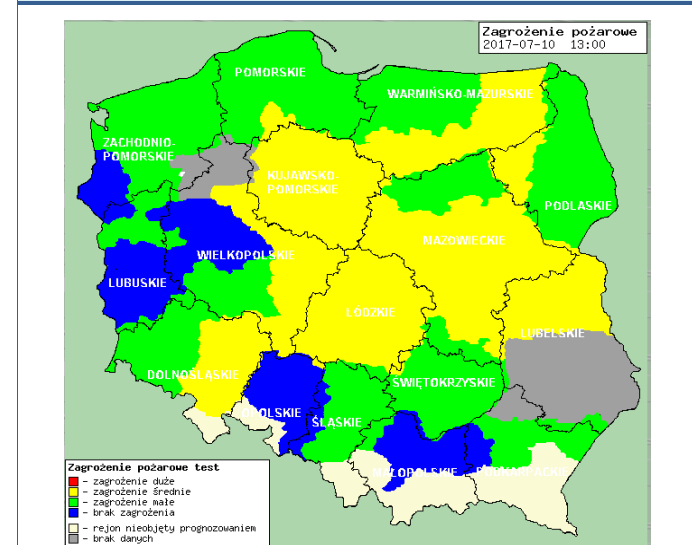
Prognoza pogody dla Polski na dziś



Prognoza pogody dla Polski na jutro



Zagrożenie pożarowe lasów



Ostrzeżenia METEO/HYDRO

1 OSTRZEŻENIE Nr 36
• Burze z gradem/1

Obszar: województwo mazowieckie
Ważność: od 2017-07-10 17:00:00 do 2017-07-11 03:00:00
Przebieg: Prognozuje się wystąpienie burz z opadami deszczu lokalnie do 30 mm oraz porywami wiatru do 80 km/h. Lokalnie grad.
Prawdopodobieństwo: 80% (Burze z gradem)
Uwagi: Brak.
Czas wydania: 2017-07-10 11:56:00
Synoptyk: Mateusz Barczyk
Biuro: Biuro Prognoz Meteorologicznych i Komeracyjnych w Warszawie

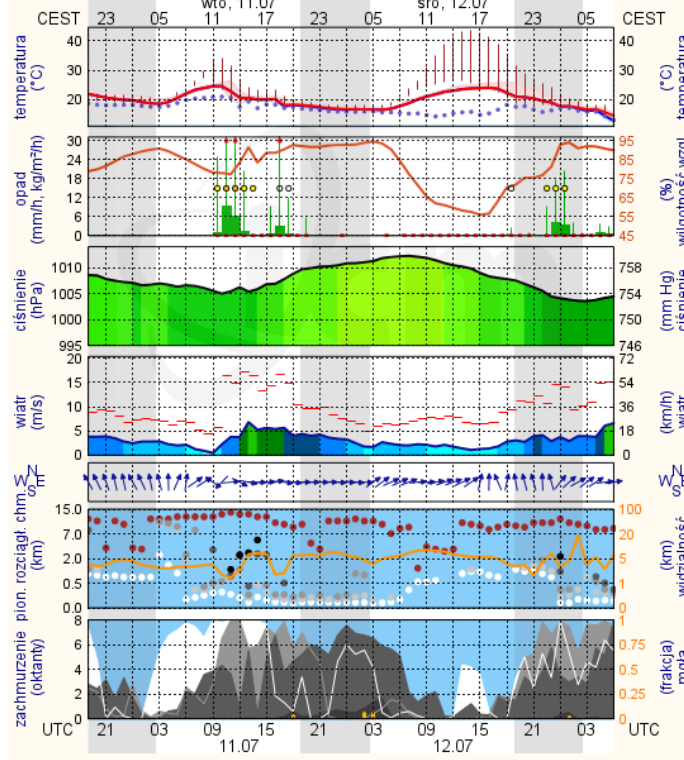
METEOROGAMY dla głównych miast województwa mazowieckiego:

Warszawa

wschód słońca: 04:28 CEST
zachód słońca: 20:55 CEST

20°58'E, 52°10'N
(x=250, y=406)

wysokość (min, środek, max)
74 - 92 - 113 m



meteo-um@icm.edu.pl

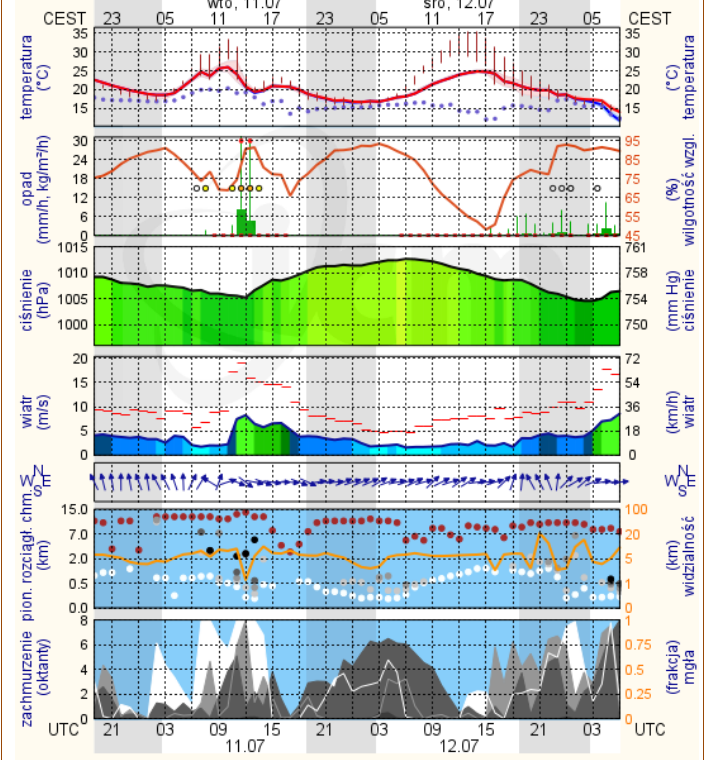
© 2007-2016 ICM, Uniwersytet Warszawski

Radom

wschód słońca: 04:32 CEST
zachód słońca: 20:50 CEST

21°7'E, 51°22'N
(x=253, y=428)

wysokość (min, środek, max)
135 - 181 - 205 m



meteo-um@icm.edu.pl

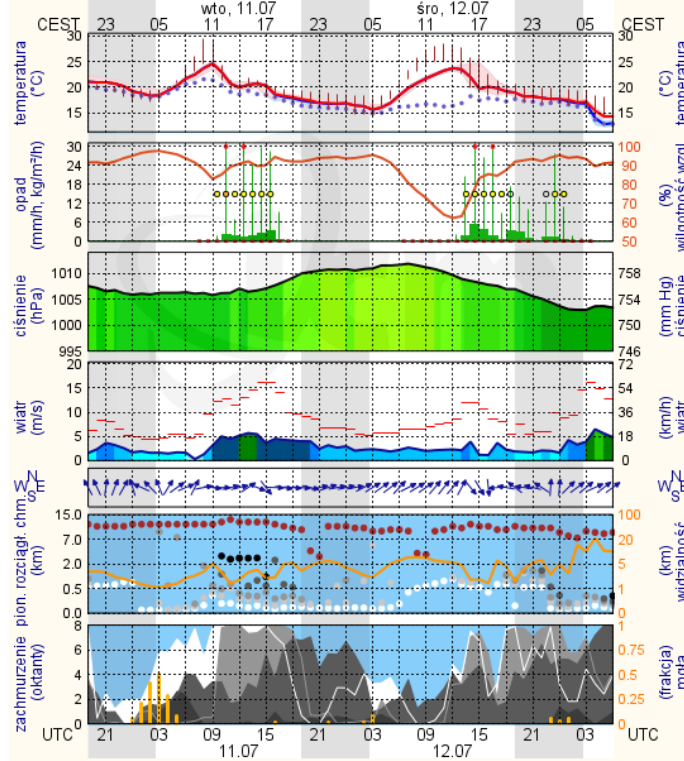
© 2007-2016 ICM, Uniwersytet Warszawski

Płock

wschód słońca: 04:32 CEST
zachód słońca: 21:02 CEST

19°37'E, 52°30'N
(x=227, y=397)

wysokość (min, środek, max)
53 - 66 - 121 m



meteo-um@icm.edu.pl

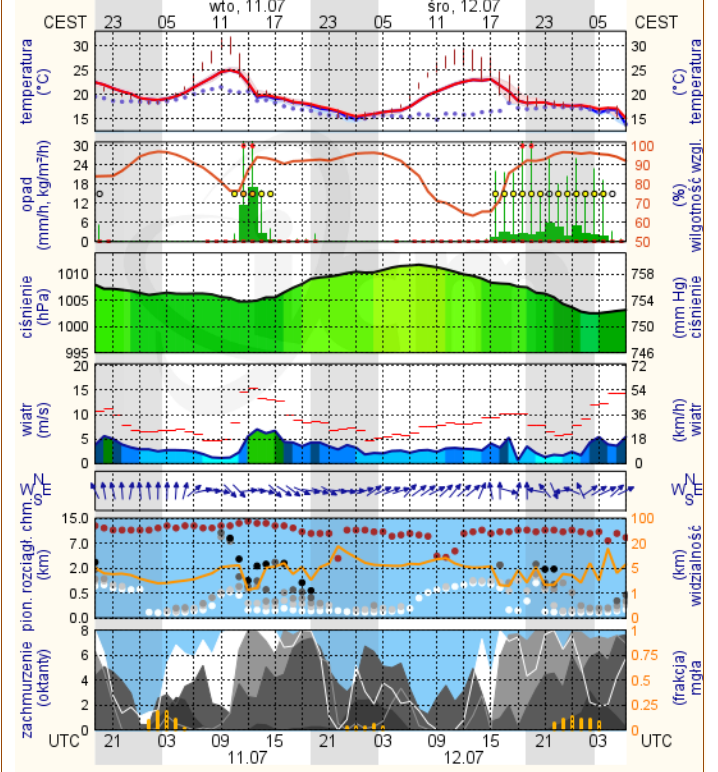
© 2007-2016 ICM, Uniwersytet Warszawski

Ciechanów

wschód słońca: 04:26 CEST
zachód słońca: 21:00 CEST

20°35'E, 52°49'N
(x=243, y=388)

wysokość (min, środek, max)
99 - 121 - 141 m



meteo-um@icm.edu.pl

© 2007-2016 ICM, Uniwersytet Warszawski

Ostrołęka

Siedlce

