



## BIULETYN INFORMACYJNY NR 183/2017

za okres od 02.07.2017 r. od godz. 7.00 do 03.07.2017 r. do godz. 7.00

poniedziałek, dnia 03.07.2017 r.

### Najważniejsze zdarzenia z minionej doby



1. Usuwanie szkód i awarii po przejściu frontów burzowych.

### ZESTAWIENIE DANYCH STATYSTYCZNYCH

za okres: 02 – 03.07.2017 r.

	<b>KOMENDA STOŁECZNA POLICJI</b>	<b>W analizowanym okresie</b>	<b>Od początku roku</b>
	1) Odnotowano wypadków	5	1286
	2) Ofiary śmiertelne w wypadkach drogowych/ kolejowych/ lotniczych	0/0/0	53/9/0
	3) Osoby ranne w wypadkach drogowych/kolejowych/lotniczych	5/0/0	1455/5/0
	4) Utonięcia /wychłodzenia	0/0	6/6
	<b>KOMENDA WOJEWÓDZKA POLICJI</b>	<b>W analizowanym okresie</b>	<b>Od początku roku</b>
	1) Odnotowano wypadków	6	940
	2) Ofiary śmiertelne w wypadkach drogowych/ kolejowych/ lotniczych	0/0/0	92/2/2
	3) Osoby ranne w wypadkach drogowych/kolejowych/lotniczych	9/0/0	1165/4/2
	4) Utonięcia/wychłodzenia	0/0	11/2
	<b>KOMENDA WOJEWÓDZKA PAŃSTWOWEJ STRAŻY POŻARNEJ</b>	<b>W analizowanym okresie</b>	<b>Od początku roku</b>
	1) Liczba pożarów	39	10399
	2) Ofiary śmiertelne w pożarach/zaczadzenia	0/0	32/5
	3) Osoby ranne w pożarach/zatrute CO	2/0	201/8
	<b>NADWIŚLAŃSKI ODDZIAŁ STRAŻY GRANICZNEJ</b>	<b>W dniu 02.07.2017</b>	<b>Od 01.01.2017</b>
	1) Ruch graniczny: schengen/non-schengen	45997/22512	5968703/2911551
	2) Złożone wnioski o nadanie statusu uchodźcy	0	387
	3) Cudzoziemcy, którym odmówiono wjazdu do RP/zatrzymano	0/3	289/725

**WYKAZ ZGROMADZEŃ PUBLICZNYCH, IMPREZ MASOWYCH I INNYCH WYDARZEŃ w dniu 03.07.2017 r.**

Godziny imprezy	Rodzaj imprezy	Miejsce/Trasa	Organizator	Liczba osób	Uwagi
całodobowo	zgromadzenie	ul. Wiejska 4/6/8, przed gmachem Sejmu RP	osoba prywatna	2-20	postępowanie uproszczone / bdb
06.00-16.00	zgromadzenie	Al. Ujazdowskie 1/3, przed Kancelarią Prezesa Rady Ministrów	osoba prywatna	5-15	postępowanie uproszczone / promowanie wartości demokratycznych
10.00-15.00	zgromadzenie	rondo Dmowskiego, przed wejściem do stacji metra "Centrum"	osoba prywatna	ok. 50	postępowanie uproszczone / wolontariat na rzecz młodzieży i studentów z autyzmem
10.00-18.00	zgromadzenie	Al. Ujazdowskie 1/3, przed Kancelarią Prezesa Rady Ministrów	osoba prywatna	do 11	bojkot "KOD-u"

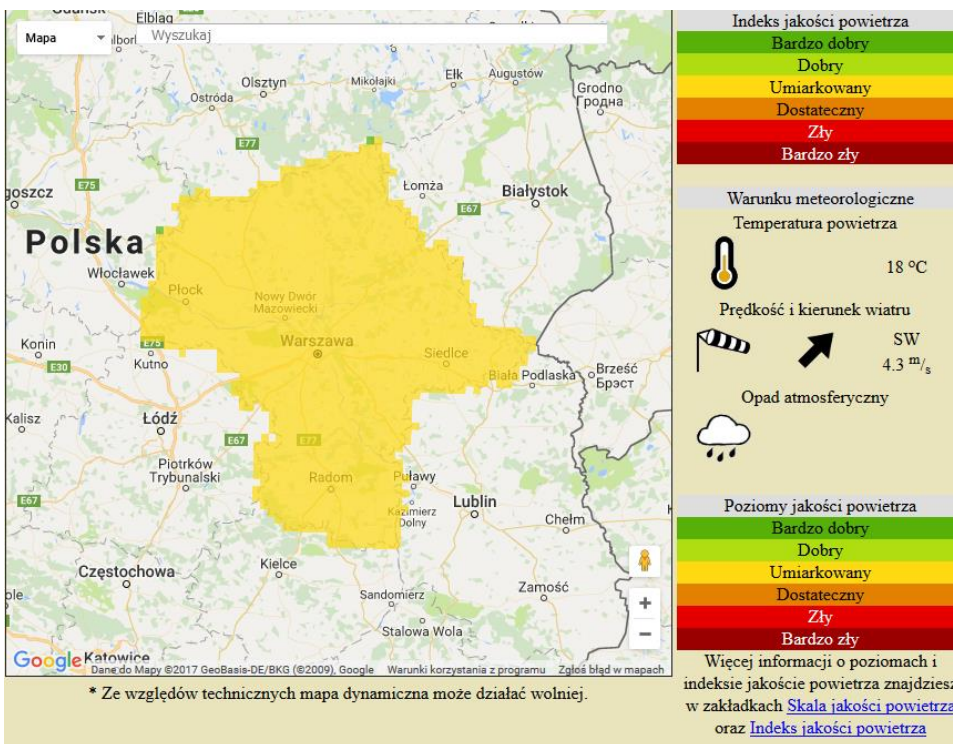
ASF – AFRYKAŃSKI POMÓR ŚWIŃ	
Ogniska ASF trzody chlewnej	Liczba ognisk
	4
Przypadki ASF dzików	Liczba przypadków
	50
HPAI – GRYPY PTAKÓW	
Ogniska H5N8 drobiu hodowlanego	Liczba ognisk
	2
Przypadki H5N8 dzikiego ptactwa	Liczba przypadków
	7

Na chwilę obecną powołano **174** komisje do spraw szacowania szkód w gospodarstwach rolnych i działach specjalnych produkcji rolnej, w których wystąpiły szkody spowodowane przez niekorzystne zjawiska atmosferyczne.

**Wyniki pomiarów zanieczyszczeń powietrza za minioną dobę [w µg/m<sup>3</sup>] na automatycznych stacjach WIOŚ w Warszawie**

Stacja	Pomiar	PM10 [ $\mu\text{g}/\text{m}^3$ ]	PM2.5 [ $\mu\text{g}/\text{m}^3$ ]	O <sub>3</sub> [ $\mu\text{g}/\text{m}^3$ ]		NO <sub>2</sub> [ $\mu\text{g}/\text{m}^3$ ]	SO <sub>2</sub> [ $\mu\text{g}/\text{m}^3$ ]	CO [ $\mu\text{g}/\text{m}^3$ ]		C <sub>6</sub> H <sub>6</sub> [ $\mu\text{g}/\text{m}^3$ ]
		Pył zawieszony PM10 S24h	Pył zawieszony PM 2.5 S24h	Ozon S24h	S8 <sub>max</sub>	Dwutlenek azotu S24h	Dwutlenek siarki S24h	Tlenek węgla S24h	S8 <sub>max</sub>	Benzen S24h
Belsk-IGFPAN										
Granica-KPN				70.1	82.1	7	2.3			
Guty Duże				76.7	98.3	1.4	0.9			
Konstancin-Jeziorna		11.6	5.9	83.3	92.1	6	1.5	201	249	0.2
Legionowo-Zegrzyńska			4.2	55.2	60.6	13.4	11.7			
Otwock-Brzozowa			4	68.4	84.2	6.4	2.8	228	265	
Piastów-Pułaskiego			7.4	67.6	89.3	9.5	9.9			
Płock-Gimnazjum				59.3	74.3	4.6	2.4	91	124	0.1
Płock-Reja		13.2	7.1	62.3	77.9	5.2	1.5	221	278	0.2
Radom-Tochtermana		5.4	5.4	80.7	91.6	11.4	1.3	423	471	0.2
Siedlce-Konarskiego		11	4.9							
Warszawa-Komunikacyjna		22.3	9.4			41.1		680	946	0.4
Warszawa-Marszałkowska		16.7	9.7			22.2		664	836	
Warszawa-Podleśna				62.1	71.6					
Warszawa-Targówek		11		63.2	70.9	12.8	1.1			
Warszawa-Ursynów		14	6.3	64.8	82.9	8.3	7.9			
Żyrardów-Roosevelta		13.2	6.9							

### PROGNOZA JAKOŚCI POWIETRZA NA DZIŚ




**Indeks jakości powietrza**

- Bardzo dobry
- Dobry
- Umiarkowany
- Dostateczny
- Zły
- Bardzo zły

**Warunku meteorologiczne**

Temperatura powietrza: 18 °C

Prędkość i kierunek wiatru: SW, 4.3 m/s

Opad atmosferyczny: 

**Poziomy jakości powietrza**

- Bardzo dobry
- Dobry
- Umiarkowany
- Dostateczny
- Zły
- Bardzo zły

Więcej informacji o poziomach i indeksie jakości powietrza znajdziesz w zakładkach [Skala jakości powietrza](#) oraz [Indeks jakości powietrza](#)


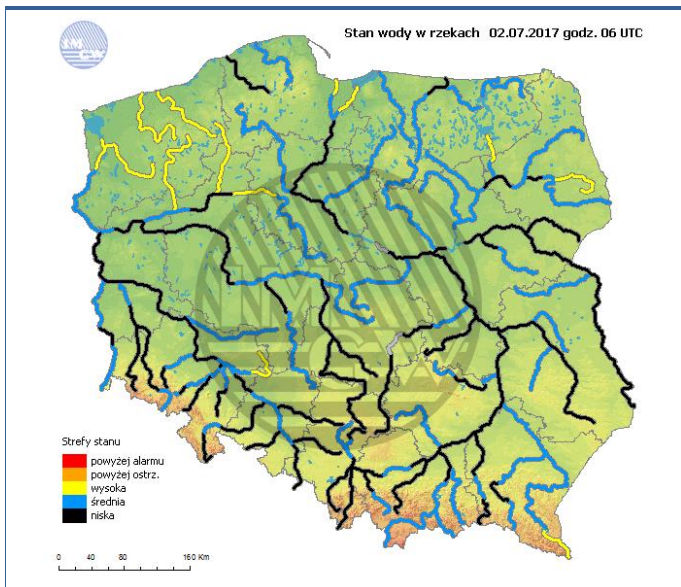
\* Ze względów technicznych mapa dynamiczna może działać wolniej.

Brak aktualnych danych

## INFORMACJE HYDROLOGICZNO - METEOROLOGICZNE

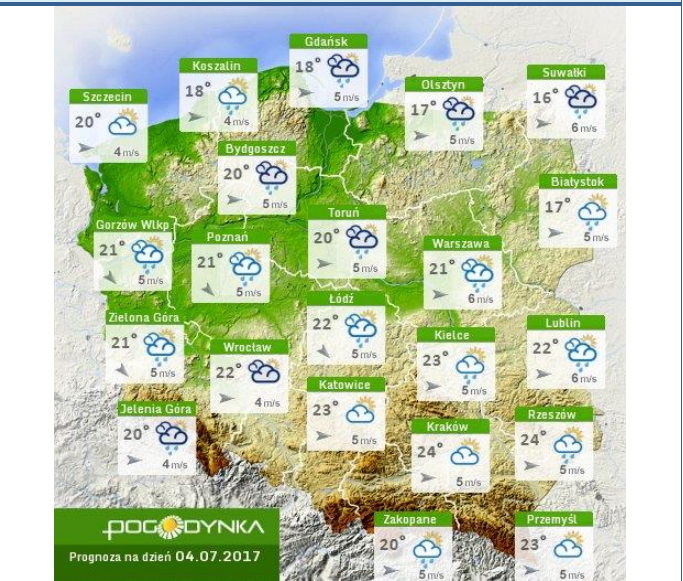
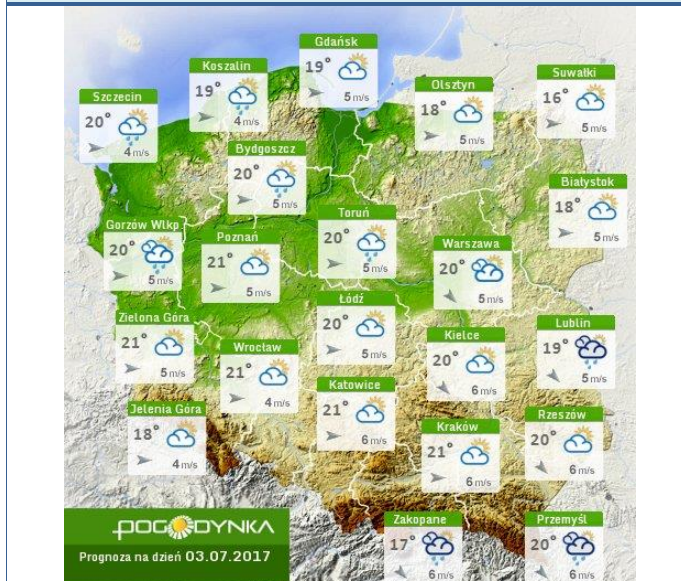
Stan wody w rzekach

Rozkład dobowej sumy opadów



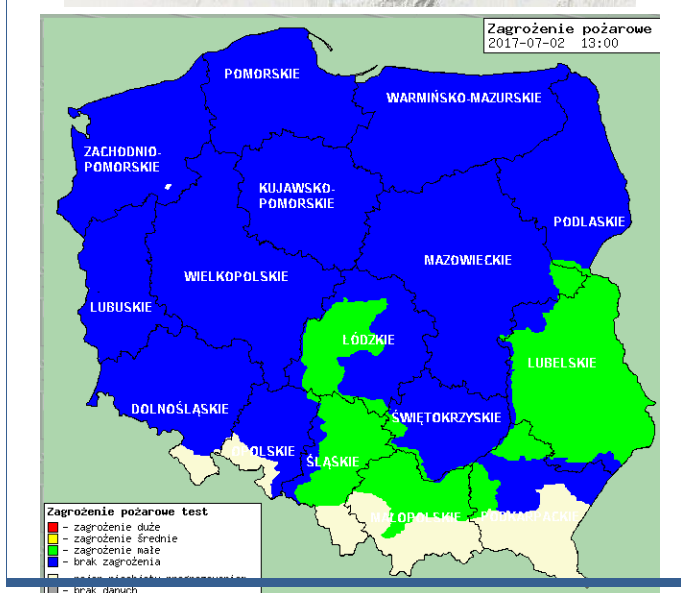
**Prognoza pogody dla Polski na dziś**

**Prognoza pogody dla Polski na jutro**



**Zagrożenie pożarowe lasów**

**Ostrzeżenia METEO/HYDRO**



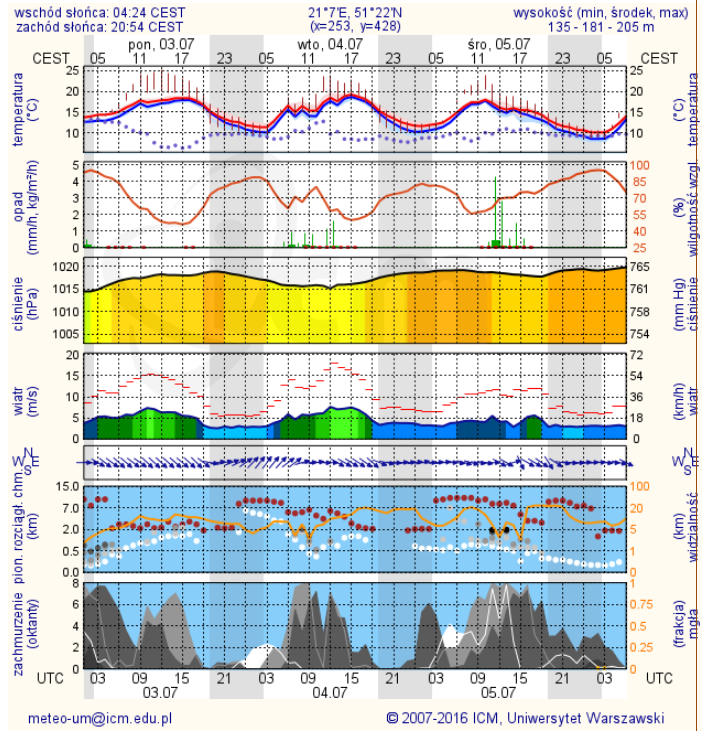
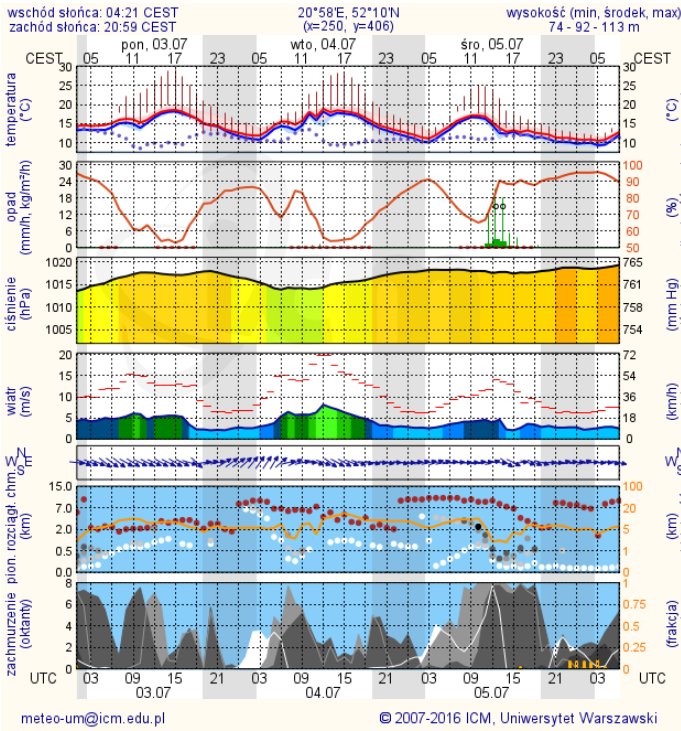
BRAK

# METEOGRAMY

## dla głównych miast województwa mazowieckiego:

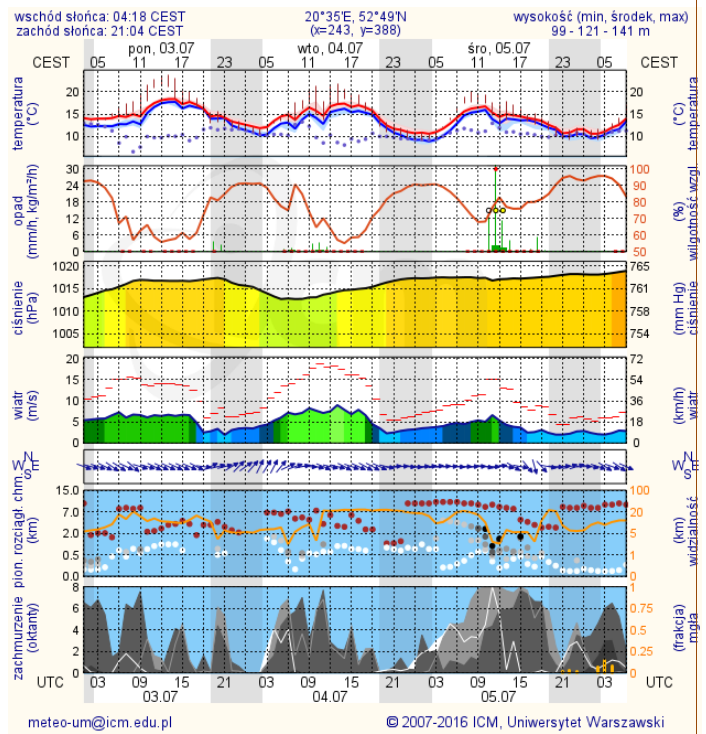
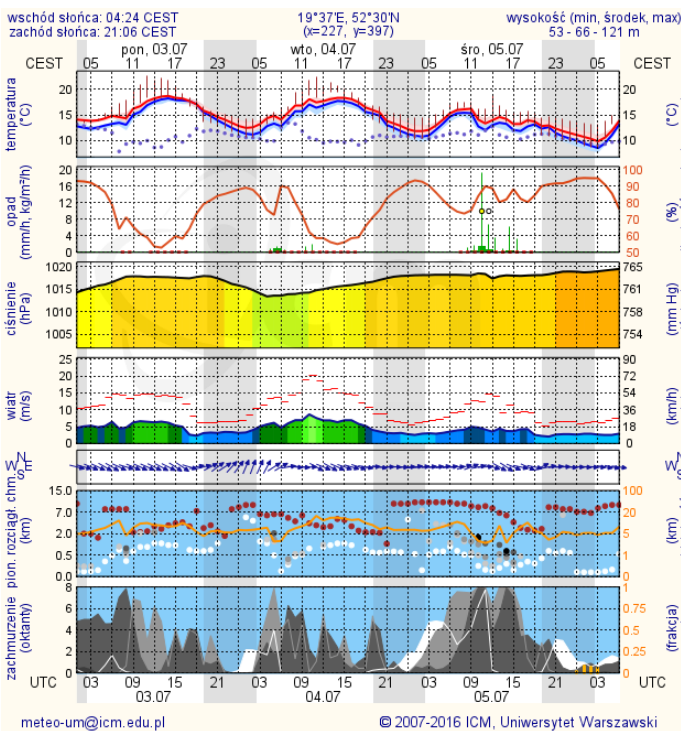
### Warszawa

### Radom



### Płock

### Ciechanów



### Ostrołęka

### Siedlce

