



BIULETYN INFORMACYJNY NR 178/2017

za okres od 27.06.2017 r. od godz. 7.00 do 28.06.2017 r. do godz. 7.00

środa, dnia 28.06.2017 r.

Najważniejsze zdarzenia z minionej doby



1. **IMGW** – Ostrzeżenie nr 32
2. **Warszawa**, ul. Żeromskiego 55/57 – uszkodzenie rury gazowej
3. **m. Jaskółowo** (pow. nowodworski) - pożar gminnego wysypiska śmieci
4. **IMGW** – Ostrzeżenie nr 33
5. **m. Gaj** (pow. wyszkowski) - wypadek drogowy - jedna ofiara śmiertelna
6. **m. Niszczyce** (pow. płocki) – utonięcie w stawie
7. **m. Czosnów** (pow. nowodworski) - wypadek drogowy - jedna ofiara śmiertelna

ZESTAWIENIE DANYCH STATYSTYCZNYCH

za okres: 27.06. – 28.06.2017 r.

	KOMENDA STOŁECZNA POLICJI	W analizowanym okresie	Od początku roku
	1) Odnotowano wypadków	21	1238
	2) Ofiary śmiertelne w wypadkach drogowych/ kolejowych/ lotniczych	1/0/0	50/9/0
	3) Osoby ranne w wypadkach drogowych/kolejowych/lotniczych	25/0/0	1402/5/0
	4) Utonięcia /wychłodzenia	0/0	5/6
	KOMENDA WOJEWÓDZKA POLICJI	W analizowanym okresie	Od początku roku
	1) Odnotowano wypadków	9/1	901
	2) Ofiary śmiertelne w wypadkach drogowych/ kolejowych/ lotniczych	1/0/0	92/2/2
	3) Osoby ranne w wypadkach drogowych/kolejowych/lotniczych	10/1/0	1109/4/2
	4) Utonięcia/wychłodzenia	1/0	8/2
	KOMENDA WOJEWÓDZKA PAŃSTWOWEJ STRAŻY POŻARNEJ	W analizowanym okresie	Od początku roku
	1) Liczba pożarów	53	10209
	2) Ofiary śmiertelne w pożarach/zaczadzenia	0/0	31/5
	3) Osoby ranne w pożarach/zatrute CO	0/0	195/8
	NADWIŚLAŃSKI ODDZIAŁ STRAŻY GRANICZNEJ	W dniu 27.06.2017	Od 01.01.2017
	1) Ruch graniczny: schengen/non-schengen	42258/21447	5746721/2800424
	2) Złożone wnioski o nadanie statusu uchodźcy	5	379
	3) Cudzoziemcy, którym odmówiono wjazdu do RP/zatrzymano	0/5	284/706

WYKAZ ZGROMADZEŃ PUBLICZNYCH, IMPREZ MASOWYCH I INNYCH WYDARZEŃ w dniu 28.06.2017 r.

Godziny imprezy	Rodzaj imprezy	Miejsce/Trasa	Organizator	Liczba osób	Uwagi
całodobowo	zgromadzenie	pl. Krasieńskich, przed gmachem Sądu Najwyższego	osoba prywatna	ok. 50	postępowanie uproszczone / wiec na rzecz zmian w sądownictwie
całodobowo	zgromadzenie	ul. Wiejska 4/6/8, przed gmachem Sejmu RP	osoba prywatna	2-20	postępowanie uproszczone / bdb
6.00-12.00 22.00-6.00	zgromadzenie	Al. Ujazdowskie 1/3, przed Kancelarią Prezesa Rady Ministrów	osoba prywatna	5-15	postępowanie uproszczone / promowanie wartości demokratycznych
8.00-16.00	zgromadzenie	Al. Ujazdowskie 11, przed gmachem Ministerstwa Sprawiedliwości	osoba prywatna	ok. 100	postępowanie uproszczone / bdb / planowanie jest wręczenie petycji Panu Patrykowi Jakiemu
8.00-22.00	zgromadzenie	pl. Na Rozdrożu, przed pomnikiem Romana Dmowskiego	osoba prywatna	ok. 50	postępowanie uproszczone / upamiętnienie podpisania przez Polskę Traktatu Wersalskiego
10.00-13.00	zgromadzenie	Al. Solidarności 127, przed gmachem Sądu Okręgowego	osoba prywatna	200-500	postępowanie uproszczone / bdb
10.00-18.00	zgromadzenie	Al. Ujazdowskie 1/3, przed Kancelarią Prezesa Rady Ministrów	osoba prywatna	do 11	bojkot "KOD-u"

ASF – AFRYKAŃSKI POMÓR ŚWIŃ	
Ogniska ASF trzody chlewnej	Liczba ognisk
	4
Przypadki ASF dzików	Liczba przypadków
	50
HPAI – GRYPA PTAKÓW	
Ogniska H5N8 drobiu hodowlanego	Liczba ognisk
	2
Przypadki H5N8 dzikiego ptactwa	Liczba przypadków
	7

Na chwilę obecną powołano **169** komisji do spraw szacowania szkód w gospodarstwach rolnych i działach specjalnych produkcji rolnej, w których wystąpiły szkody spowodowane przez niekorzystne zjawiska atmosferyczne.

JAKOŚĆ POWIETRZA

Wyniki pomiarów zanieczyszczeń powietrza za minioną dobę [w $\mu\text{g}/\text{m}^3$] na automatycznych stacjach WIOŚ w Warszawie

Wybierz datę: 2017-06-27, Wt Zestawienie dobowe (średnie)- Stacje automatyczne

Stacja	Pomiar	PM10 [$\mu\text{g}/\text{m}^3$]	PM2.5 [$\mu\text{g}/\text{m}^3$]	O ₃ [$\mu\text{g}/\text{m}^3$]		NO ₂ [$\mu\text{g}/\text{m}^3$]	SO ₂ [$\mu\text{g}/\text{m}^3$]	CO [$\mu\text{g}/\text{m}^3$]		C ₆ H ₆ [$\mu\text{g}/\text{m}^3$]
		Pył zawieszony PM10 S24h	Pył zawieszony PM 2.5 S24h	S24h	S8max	Dwutlenek azotu S24h	Dwutlenek siarki S24h	Tlenek węgla S24h	S8max	Benzen S24h
Belsk-IGFPAN				68.4	96.4	6.7	4.5	101	124	
Granica-KPN				53.5	97.5	8.5	2.4			
Guty Duże				79.7	113.9	2.1	1.8			
Konstancin-Jeziorna		15.8	9	61.2	99.3	11.1	1.4	213	263	0.4
Legionowo-Zegrzyńska			7.8	57.6	89	10.6	7.3			
Otwock-Brzozowa			9.2	61.3	108.2	11.6	3.2	225	255	
Piastów-Pułaskiego			10.5	56	94.4	26.8	5.7			
Płock-Gimnazjum				61.5	86.2	8.8	1.1	43	84	0.4
Płock-Reja		25	10.6	62.9	94.9	13.2	1.9	304	398	0.4
Radom-Tochtermana		10.8	9.8	70.7	101.5	14.8	1.5	436	473	0.3
Siedlce-Konarskiego		14.3	7.8							
Warszawa-Komunikacyjna		33.9	15.8			74.8		864	1071	0.8
Warszawa-Marszałkowska		27.2	15.7			41.7		380	547	
Warszawa-Podleśna				57.4	94.6					
Warszawa-Targówek		14.8		55.4	91.7	21.9	3			
Warszawa-Ursynów		19	9.3	59.6	95.7	15.9	7.1			
Żyrardów-Roosevelta		18.7	9.9							

PROGNOZA JAKOŚCI POWIETRZA NA DZIŚ

Śred. 24h

Max 1h

1h*

Indeks jakości powietrza

- Bardzo dobry
- Dobry
- Umiarkowany
- Dostateczny
- Zły
- Bardzo zły

Warunki meteorologiczne

Temperatura powietrza 22 °C

Prędkość i kierunek wiatru SEE 4.2 m/s

Opad atmosferyczny

Poziomy jakości powietrza

- Bardzo dobry
- Dobry
- Umiarkowany
- Dostateczny
- Zły
- Bardzo zły

Więcej informacji o poziomach i indeksie jakości powietrza znajdziesz w zakładkach [Skala jakości powietrza](#) oraz [Indeks jakości powietrza](#)

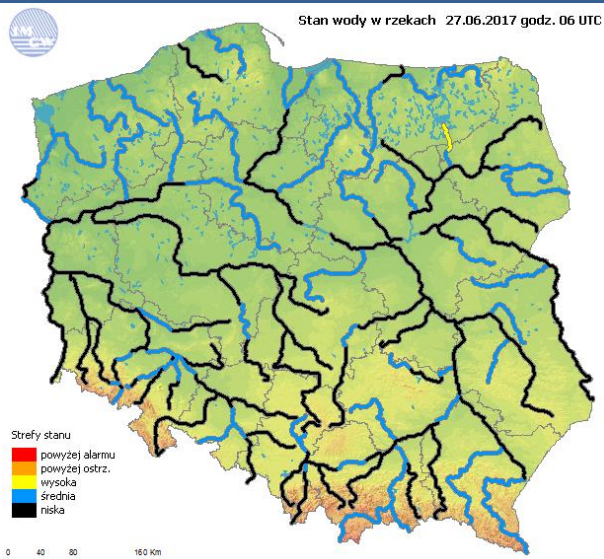
* Ze względów technicznych mapa dynamiczna może działać wolniej.

WOJEWÓDZKIE CENTRUM ZARZĄDZANIA KRYZYSOWEGO

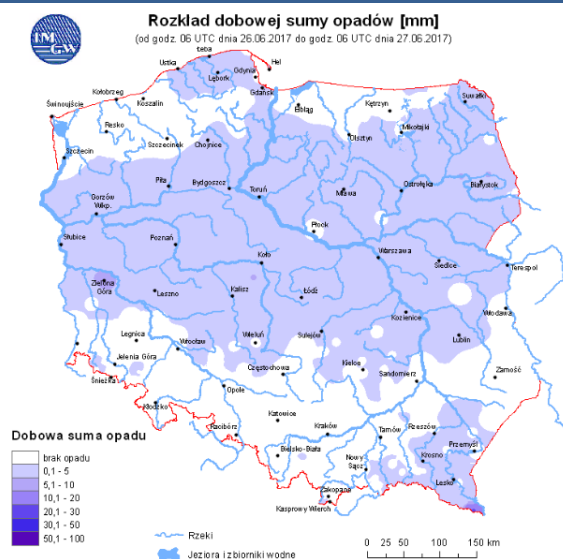
Plac Bankowy 3/5, 00-950 Warszawa, tel.: (22) 595-13-00; 595-13-01; 987; fax.: (22) 620-19-40; 695-63-53;
www.mazowieckie.pl

INFORMACJE HYDROLOGICZNO - METEOROLOGICZNE

Stan wody w rzekach



Rozkład dobowej sumy opadów



Prognoza pogody dla Polski na dziś



Prognoza pogody dla Polski na jutro

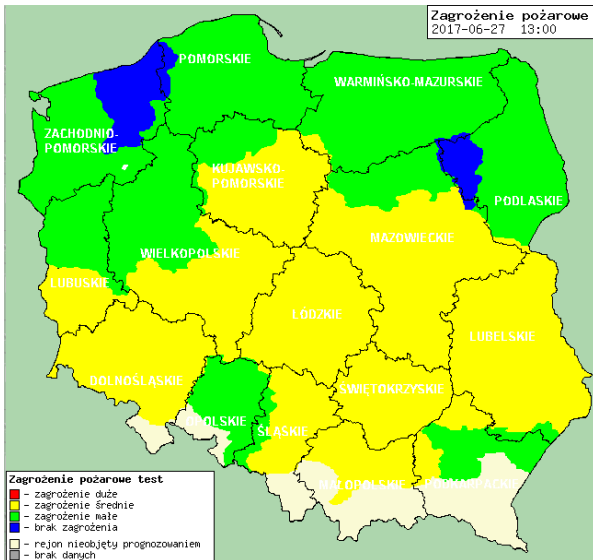


WOJEWÓDZKIE CENTRUM ZARZĄDZANIA KRYZYSOWEGO

Plac Bankowy 3/5, 00-950 Warszawa, tel.: (22) 595-13-00; 595-13-01; 987; fax.: (22) 620-19-40; 695-63-53;

www.mazowieckie.pl

Zagrożenie pożarowe lasów



Ostrzeżenia METEO/HYDRO

1 OSTRZEŻENIE Nr 33

• Burze/1



Obszar: województwo mazowieckie

Ważność: od 2017-06-28 00:30:00 do 2017-06-28 06:00:00

Przebieg: Głównie w południowej potowie województwa prognozuje się wystąpienie burz z opadami deszczu do 25 mm oraz porywami wiatru do 65 km/h.

Prawdopodobieństwo: 90% (Burze)

Uwagi: Obowiązują: Do godz.18:00 dnia 29.06.2017 OSTRZEŻENIE nr 32 na UPAL/1 wydane o godz.12:03 dnia 27.06.2017.

Czas wydania: 2017-06-28 00:17:00

Synoptyk: Szymon Ogórek

Biuro: Biuro Prognoz Meteorologicznych i Komercyjnych

1 OSTRZEŻENIE Nr 32

• Upał/1



Obszar: województwo mazowieckie

Ważność: od 2017-06-28 12:00:00 do 2017-06-29 18:00:00

Przebieg: Prognozuje się temperaturę maksymalną: 28.06 (środa) od 27°C na północy do 31°C na południu; 29.06 (czwartek) od 29°C na północy do 31°C na południu województwa. Temperatura minimalna w nocy 28/29.06 (środa/czwartek) od 19°C do 21°C.

Prawdopodobieństwo: 80% (Upał)

Uwagi: Brak.

Czas wydania: 2017-06-27 12:03:00

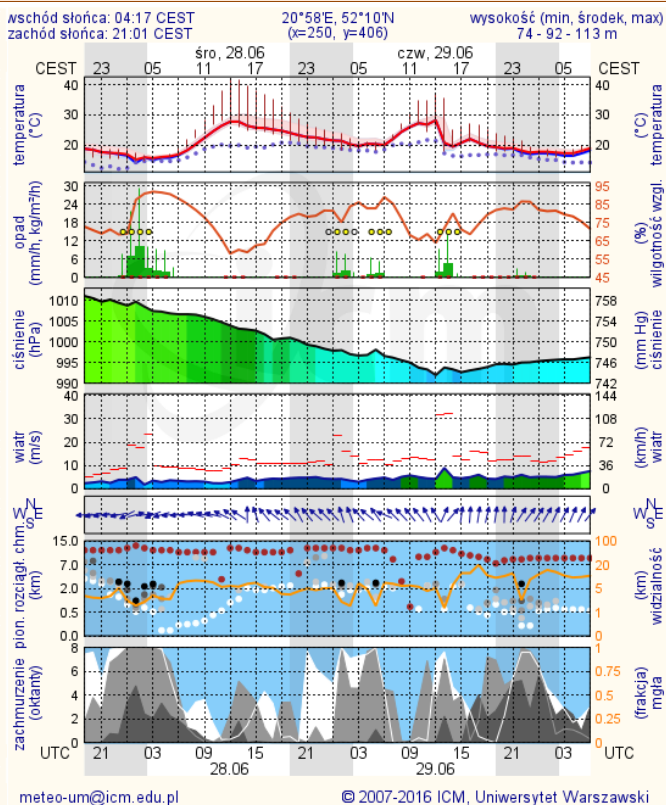
Synoptyk: Michał Ogrodnik

Biuro: Biuro Prognoz Meteorologicznych i Komercyjnych

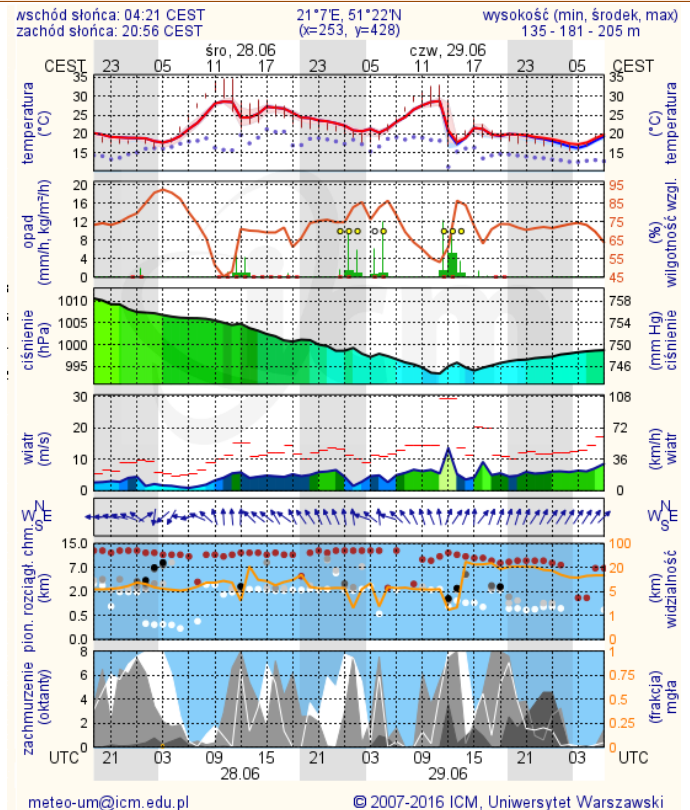
METEOROGRAMY

dla głównych miast województwa mazowieckiego:

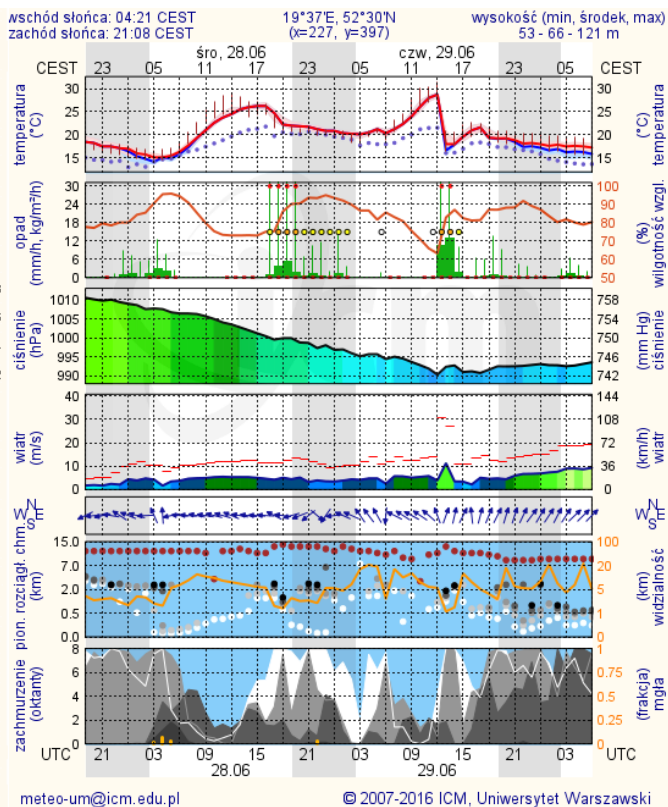
Warszawa



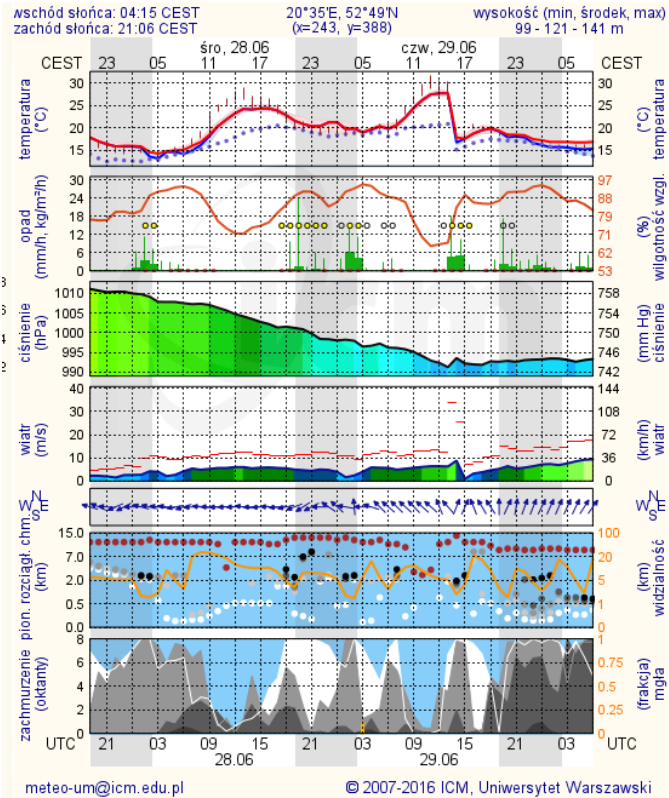
Radom



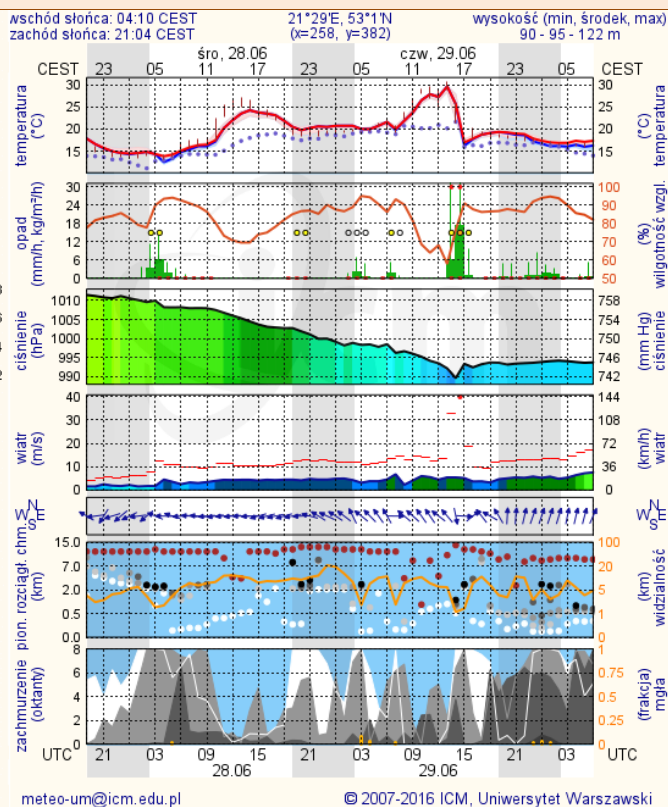
Płock



Ciechanów



Ostrołęka



Siedlce

