

## BIULETYN INFORMACYJNY NR 158/2017

za okres od 06.06.2017 r. od godz. 7.00 do 07.06.2017 r. do godz. 7.00

czwartek, dnia 08.06.2017 r.



### Najważniejsze zdarzenia z minionej doby

1. Ćwiczenie RENEGADE – SAREX -17/1 drugi dzień ćwiczenia taktyczno-specjalnego

## ZESTAWIENIE DANYCH STATYSTYCZNYCH

za okres: 07.06 – 08.06.2017 r.

	<b>KOMENDA STOŁECZNA POLICJI</b>	<b>W analizowanym okresie</b>	<b>Od początku roku</b>
	1) Odnotowano wypadków	10	1052
	2) Ofiary śmiertelne w wypadkach drogowych/ kolejowych/ lotniczych	0/0/0	43/9/0
	3) Osoby ranne w wypadkach drogowych/kolejowych/lotniczych	11/0/0	1183/3/0
	4) Utonięcia /wychłodzenia	1/0	4/6
	<b>KOMENDA WOJEWÓDZKA POLICJI</b>	<b>W analizowanym okresie</b>	<b>Od początku roku</b>
	1) Odnotowano wypadków	5	758
	2) Ofiary śmiertelne w wypadkach drogowych/ kolejowych/ lotniczych	1/0/0	81/2/2
	3) Osoby ranne w wypadkach drogowych/kolejowych/lotniczych	7/0/0	914/3/2
	4) Utonięcia/wychłodzenia	0/0	7/2
	<b>KOMENDA WOJEWÓDZKA PAŃSTWOWEJ STRAŻY POŻARNEJ</b>	<b>W analizowanym okresie</b>	<b>Od początku roku</b>
	1) Liczba pożarów	33	9021
	2) Ofiary śmiertelne w pożarach/zaczadzenia	0/0	31/5
	3) Osoby ranne w pożarach/zatrute CO	1/0	179/8
	<b>NADWIŚLAŃSKI ODDZIAŁ STRAŻY GRANICZNEJ</b>	<b>W dniu 07.06.2017</b>	<b>Od 01.01.2017</b>
	1) Ruch graniczny: schengen/non-schengen	39734/16978	4901275/2402115
	2) Złożone wnioski o nadanie statusu uchodźcy	2	356
	3) Cudzoziemcy, którym odmówiono wjazdu do RP/zatrzymano	2/6	261/626

WYKAZ ZGROMADZEŃ PUBLICZNYCH, IMPREZ MASOWYCH I INNYCH WYDARZEŃ planowanych w dniu 08.06.2017 r.

Godziny imprezy	Rodzaj imprezy	Miejsce/Trasa	Organizator	Liczba osób	Uwagi
całodobowo	zgromadzenie	pl. Krasińskich, przed gmachem Sądu Najwyższego	osoba prywatna	ok. 50	postępowanie uproszczone / wiec na rzecz zmian w sądownictwie
0.00-23.59	zgromadzenie	ul. Wiejska 4/6/8, przed gmachem Sejmu RP	osoba prywatna	2-20	postępowanie uproszczone / bdb
9.00-15.00	zgromadzenie	Al. Ujazdowskie 11, przed Ministerstwem Sprawiedliwości	osoba prywatna	2	wyrażenie sprzeciwu przeciw działaniom sądów
10.00-18.00	zgromadzenie	Al. Ujazdowskie 1/3, przed Kancelarią Prezesa Rady Ministrów	osoba prywatna	do 11	bojkot "KOD-u"

ASF – AFRYKAŃSKI POMÓR ŚWIŃ	
Ogniska ASF trzody chlewnej	Liczba ognisk
	2
Przypadki ASF dzików	Liczba przypadków
	45
HPAI – GRYPA PTAKÓW	
Ogniska H5N8 drobiu hodowlanego	Liczba ognisk
	2
Przypadki H5N8 dzikiego ptactwa	Liczba przypadków
	7

Na chwilę obecną powołano **122** komisje (wykaz w załączniku) do spraw szacowania szkód w gospodarstwach rolnych i działach specjalnych produkcji rolnej, w których wystąpiły szkody spowodowane przez niekorzystne zjawiska atmosferyczne.

Wybierz datę: 2017-06-07, Śr  Zestawienie dobowe (średnie)- Stacje automatyczne

Stacja	Pomiar Pył zawieszony PM10 S24h	PM2.5 [µg/m³] Pył zawieszony PM 2.5 S24h	Ozon O <sub>3</sub> [µg/m³]		NO <sub>2</sub> [µg/m³] Dwutlenek azotu S24h	SO <sub>2</sub> [µg/m³] Dwutlenek siarki S24h	CO [µg/m³] Tlenek węgla S24h S8max		C <sub>6</sub> H <sub>6</sub> [µg/m³] Benzen S24h
			S24h	S8max			S24h	S8max	
Belsk-IGFPAN			72.3	84.7	3.5	4.4	94	114	
Granica-KPN			67.6	85.3	3.9	1.6			
Guty Duże			84.2	92.7	1.7	1			
Konstancin-Jeziorna	15.9	8.7	65.4	80.5	10.3	1.6	69	180	0.6
Legionowo-Zegrzyńska		6	65.9	73.6	10.3	5.9			
Otwock-Brzozowa		7.5	79	94.2	7.2	1.8	220	272	
Piastów-Pułaskiego		9.5	59.8	76.1	17.4	3.2			
Płock-Gimnazjum			62.4	70.1	8.8	1.7	56	270	0.1
Płock-Reja	13.2	6.9	73.2	86.3	12.2	1.2	345	413	0.3
Radom-Tochtermana	9	8.4	74.8	86.5	14.3	1.1	322	394	0.3
Siedlce-Konarskiego	12.1	7							
Warszawa-Komunikacyjna	35.3	13.3			54.2		710	836	0.6
Warszawa-Marszałkowska	22.4	12.8			29.8		272	607	
Warszawa-Podleśna			68.3	77.2					
Warszawa-Targówek	19.6		64.1	77.7	18.1	1.9			
Warszawa-Ursynów	17.1	8.3	63.9	76.4	12.9	6.1			
Żyrardów-Roosevelta	15.7	8.5							

WOJEWÓDZKIE CENTRUM ZARZĄDZANIA KRYZYSOWEGO

Plac Bankowy 3/5, 00-950 Warszawa, tel.: (22) 595-13-00; 595-13-01; 987; fax.: (22) 620-19-40; 695-63-53;

[www.mazowieckie.pl](http://www.mazowieckie.pl)

# PROGNOZA JAKOŚCI POWIETRZA NA DZIŚ

**Śred. 24h**

**Max 1h**

**1h\***

**Indeks jakości powietrza**

- Bardzo dobry
- Dobry
- Umiarkowany
- Dostateczny
- Zły
- Bardzo zły

**Warunki meteorologiczne**

Temperatura powietrza

15 °C

Prędkość i kierunek wiatru

SWW  
3.2 m/s

Opad atmosferyczny

**Poziomy jakości powietrza**



- Bardzo dobry
- Dobry
- Umiarkowany
- Dostateczny
- Zły
- Bardzo zły

Więcej informacji o poziomach i indeksie jakości powietrza znajdziesz w zakładkach [Skala jakości powietrza](#) oraz [Indeks jakości powietrza](#)

\* Ze względów technicznych mapa dynamiczna może działać wolniej.

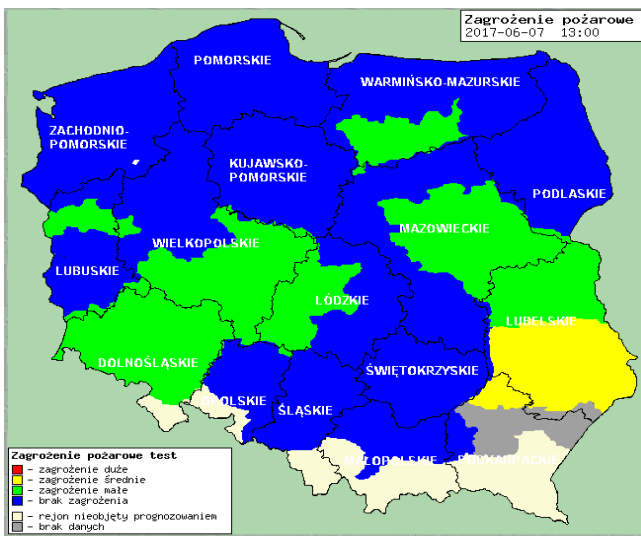
## INFORMACJE HYDROLOGICZNO - METEOROLOGICZNE

Stan wody w rzekach	Rozkład dobowej sumy opadów
<p style="text-align: center;">Stan wody w rzekach 07.06.2017 godz. 06 UTC</p> <p><b>Strefy stanu</b></p> <ul style="list-style-type: none"> <li style="background-color: #FF0000; width: 10px; height: 10px; display: inline-block; margin-right: 5px;"></li> powyżej alarmu <li style="background-color: #FF8C00; width: 10px; height: 10px; display: inline-block; margin-right: 5px;"></li> powyżej ostrz. <li style="background-color: #FFD700; width: 10px; height: 10px; display: inline-block; margin-right: 5px;"></li> wysoka <li style="background-color: #FFA500; width: 10px; height: 10px; display: inline-block; margin-right: 5px;"></li> średnia <li style="background-color: #000000; width: 10px; height: 10px; display: inline-block; margin-right: 5px;"></li> niska </ul> <p style="text-align: center; font-size: small;">0 40 80 160 km</p>	<p style="text-align: center;">Rozkład dobowej sumy opadów [mm] (od godz. 06 UTC dnia 06.06 do godz. 06 UTC dnia 07.06.2017)</p> <p><b>Dobowa suma opadu</b></p> <ul style="list-style-type: none"> <li style="background-color: #FFFFFF; width: 10px; height: 10px; display: inline-block; margin-right: 5px;"></li> brak opadu <li style="background-color: #E0E0E0; width: 10px; height: 10px; display: inline-block; margin-right: 5px;"></li> 0,1 - 5 <li style="background-color: #C0C0C0; width: 10px; height: 10px; display: inline-block; margin-right: 5px;"></li> 5,1 - 10 <li style="background-color: #A0A0A0; width: 10px; height: 10px; display: inline-block; margin-right: 5px;"></li> 10,1 - 20 <li style="background-color: #808080; width: 10px; height: 10px; display: inline-block; margin-right: 5px;"></li> 20,1 - 30 <li style="background-color: #606060; width: 10px; height: 10px; display: inline-block; margin-right: 5px;"></li> 30,1 - 50 <li style="background-color: #404040; width: 10px; height: 10px; display: inline-block; margin-right: 5px;"></li> 50,1 - 100 </ul> <p style="text-align: center; font-size: small;">0 25 50 100 150 km</p>
<b>Prognoza pogody dla Polski na dziś</b>	<b>Prognoza pogody dla Polski na jutro</b>



### Zagrożenie pożarowe lasów

### Ostrzeżenia METEO/HYDRO

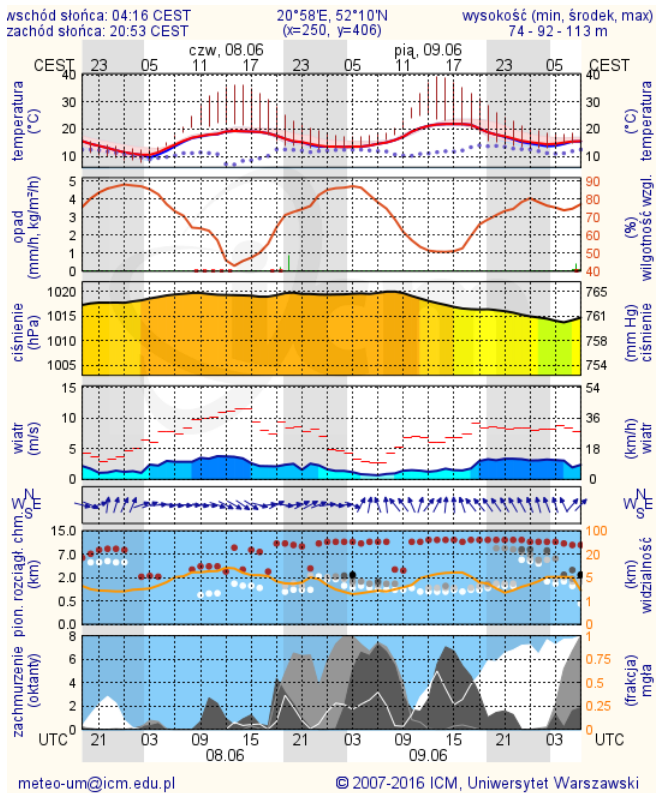


BRAK

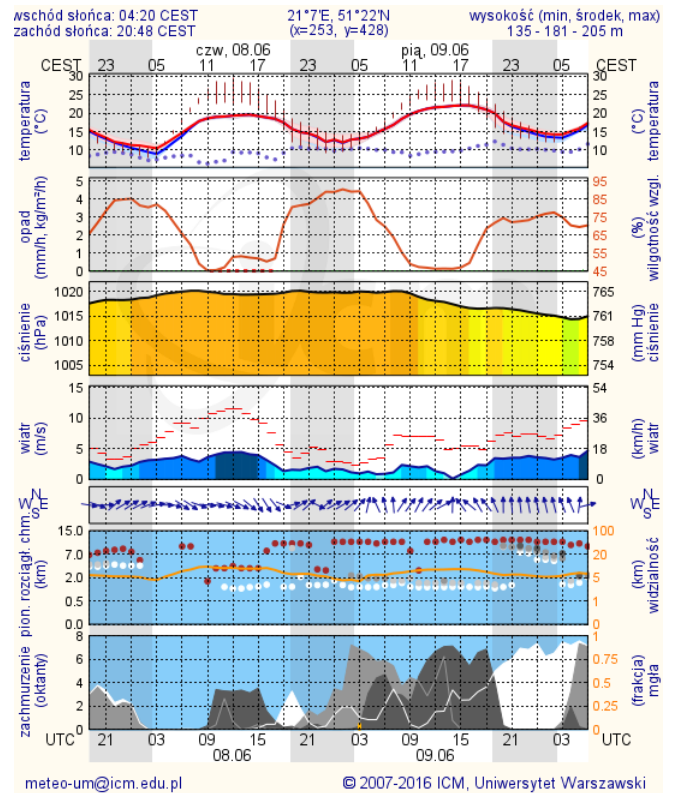
# METEOROGRAMY

## dla głównych miast województwa mazowieckiego:

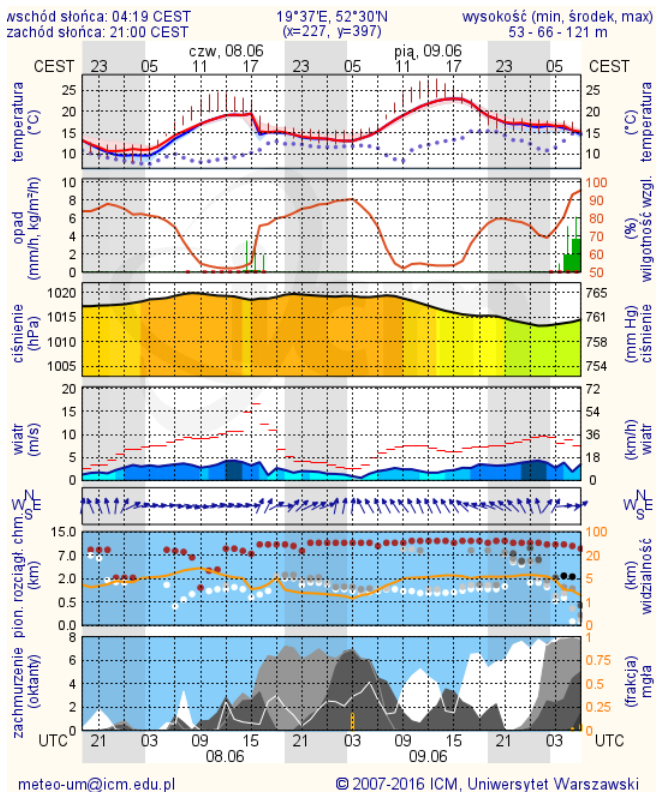
### Warszawa



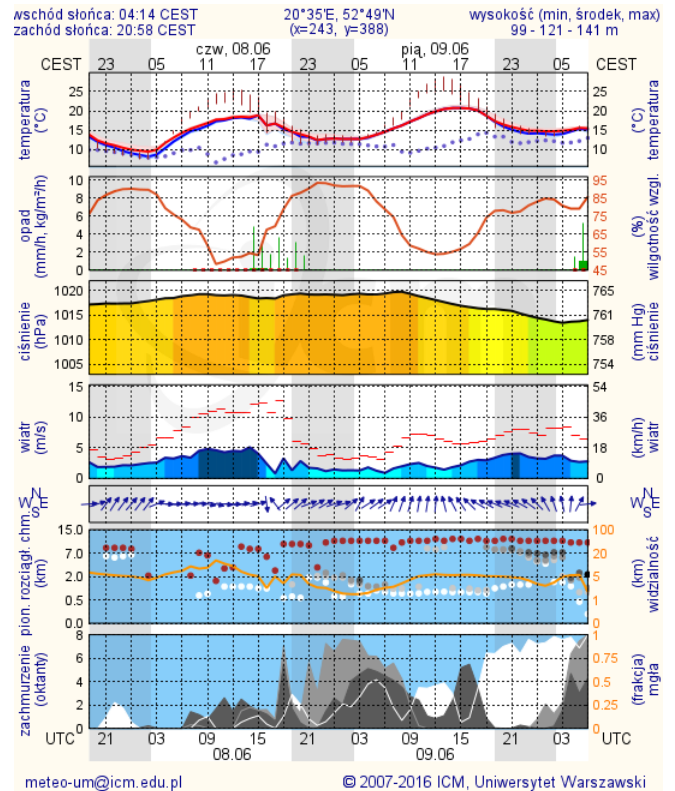
### Radom



### Płock

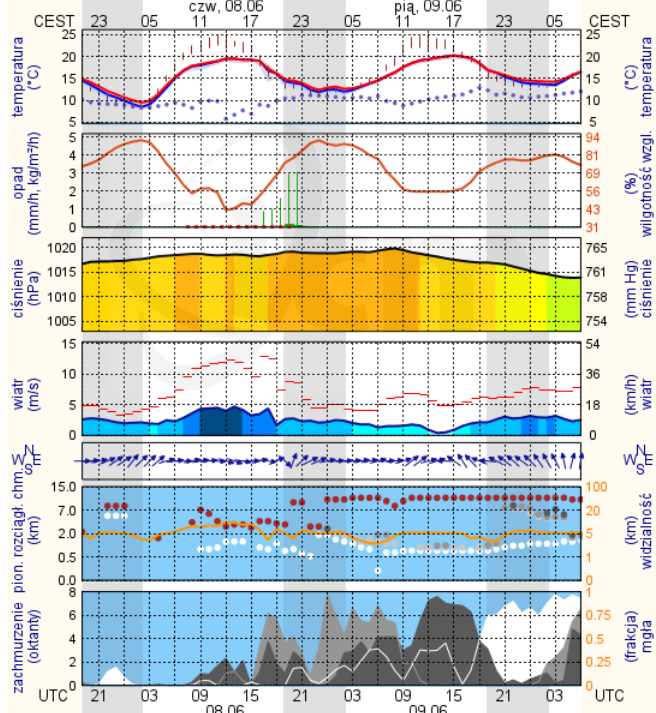


### Ciechanów



## Ostrołęka

wschód słońca: 04:09 CEST 21°29'E, 53°11'N wysokość (min, środek, max) 90 - 95 - 122 m  
zachód słońca: 20:56 CEST (x=258, y=382) pią, 09.06

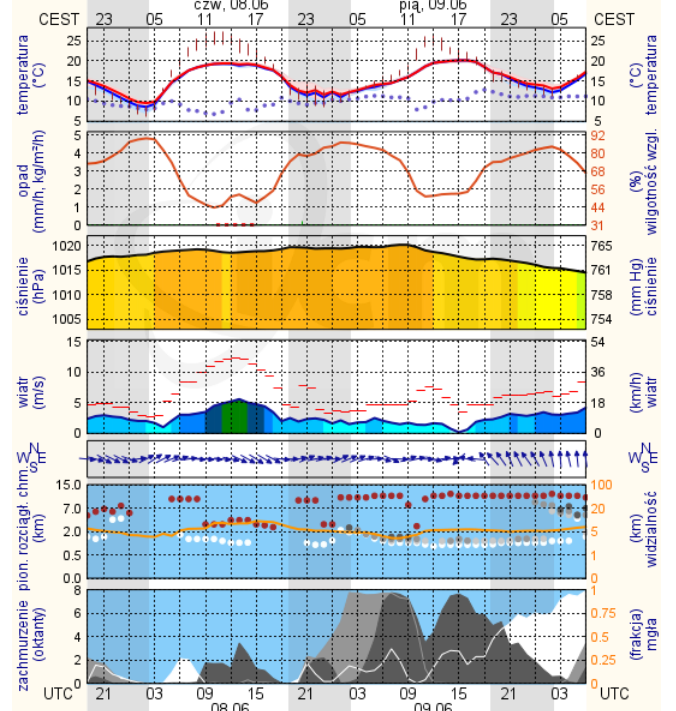


meteo-um@icm.edu.pl

© 2007-2016 ICM, Uniwersytet Warszawski

## Siedlce

wschód słońca: 04:11 CEST 22°12'E, 52°8'N wysokość (min, środek, max) 149 - 164 - 183 m  
zachód słońca: 20:48 CEST (x=271, y=406) pią, 09.06



meteo-um@icm.edu.pl

© 2007-2016 ICM, Uniwersytet Warszawski