

**BIULETYN INFORMACYJNY NR 154/2017**  
za okres od 03.06.2017 r. od godz. 7.00 do 04.06.2017 r. do godz. 7.00

niedziela, dnia 04.06.2017 r.



**Najważniejsze zdarzenia z minionej doby**

1. Warszawa ul. Ogrodowa 1A – pożar mieszkania.
2. Warszawa ul. Okuniewska – wypadek na kolei jedna ofiara śmiertelna.

**ZESTAWIENIE DANYCH STATYSTYCZNYCH**  
za okres: 03.06 – 04.06.2017 r.

	<b>KOMENDA STOŁECZNA POLICJI</b>	<b>W analizowanym okresie</b>	<b>Od początku roku</b>
	1) Odnotowano wypadków	10	<b>1013</b>
	2) Ofiary śmiertelne w wypadkach drogowych/ kolejowych/ lotniczych	0/1/0	<b>42/9/0</b>
	3) Osoby ranne w wypadkach drogowych/kolejowych/lotniczych	14/0/0	<b>1131/3/0</b>
	4) Utonięcia /wychłodzenia	0/0	<b>3/6</b>
	<b>KOMENDA WOJEWÓDZKA POLICJI</b>	<b>W analizowanym okresie</b>	<b>Od początku roku</b>
	1) Odnotowano wypadków	8	<b>726</b>
	2) Ofiary śmiertelne w wypadkach drogowych/ kolejowych/ lotniczych	0/0/0	<b>79/2/2</b>
	3) Osoby ranne w wypadkach drogowych/kolejowych/lotniczych	9/0/0	<b>873/3/2</b>
	4) Utonięcia/wychłodzenia	0/0	<b>7/2</b>
	<b>KOMENDA WOJEWÓDZKA PAŃSTWOWEJ STRAŻY POŻARNEJ</b>	<b>W analizowanym okresie</b>	<b>Od początku roku</b>
	1) Liczba pożarów	152	<b>8806</b>
	2) Ofiary śmiertelne w pożarach/zaczadzenia	0/0	<b>31/5</b>
	3) Osoby ranne w pożarach/zatrute CO	0/0	<b>176/8</b>
	<b>NADWIŚLAŃSKI ODDZIAŁ STRAŻY GRANICZNEJ</b>	<b>W dniu 03.06.2017</b>	<b>Od 01.01.2017</b>
	1) Ruch graniczny: schengen/non-schengen	37065/16062	4741489/2330639
	2) Złożone wnioski o nadanie statusu uchodźcy	0	<b>348</b>
	3) Cudzoziemcy, którym odmówiono wjazdu do RP/zatrzymano	2/1	<b>255/608</b>

**WYKAZ ZGROMADZEŃ PUBLICZNYCH, IMPREZ MASOWYCH I INNYCH WYDARZEŃ planowanych w dniu 04.06.2017 r.**

Godziny imprezy	Rodzaj imprezy	Miejsce/Trasa	Organizator	Liczba osób	Uwagi
całodobowo	zgromadzenie	pl. Krasieńskich, przed gmachem Sądu Najwyższego	osoba prywatna	ok. 50	postępowanie uproszczone / wiec na rzecz zmian w sądownictwie
całodobowo	zgromadzenie	ul. Wiejska 4/6/8, przed gmachem Sejmu RP	osoba prywatna	2-20	postępowanie uproszczone / bdb
8.00-16.00 16.00-20.00 20.00-6.00	zgromadzenie	Al. Ujazdowskie 1/3, przed Kancelarią Prezesa Rady Ministrów	osoba prywatna	15	postępowanie uproszczone / promowanie wartości demokratycznych
10.00-18.00	zgromadzenie	Al. Ujazdowskie 1/3, przed Kancelarią Prezesa Rady Ministrów	osoba prywatna	do 11	bojkot "KOD-u"
12.00-20.00	zgromadzenie	ul. Krakowskie Przedmieście 15/17, przed Galerią Kordegarda	Stowarzyszenie Solidarni 2010	ok. 25	podnoszenie świadomości patriotycznej społeczeństwa oraz zwrócenie uwagi na standardy demokracji
14.00-15.00	zgromadzenie	ul. Krakowskie Przedmieście 15	osoba prywatna	5-500	postępowanie uproszczone / zgromadzeni będą stali z transparentami, rozdawali ulotki, będzie podest dla mówcy i sprzęt nagłaśniający
14.00-16.00	zgromadzenie	skrzyżowanie ulic Młodej i Derkaczy	osoba prywatna	do 60	integracja społeczności lokalnej
16.00-19.00	zgromadzenie	zbiórka, przed gmachem Trybunału Konstytucyjnego przy ul. al. Szucha 12A, <u>przemarsz</u> trasą: pl. Unii Lubelskiej, Marszałkowska, pl. Zbawiciela, Marszałkowska do pl. Konstytucji	Komitet Obrony Demokracji	10 000	obchody Święta Wolności i Praw Obywatelskich
17.45-18.45	zgromadzenie	ul. Mysia, Skwer Wolnego Słowa	Stowarzyszenie Harvard Club of Poland	100	postępowanie uproszczone / upamiętnienie wyborów 4 czerwca 1989 roku
18.50-20.30	zgromadzenie	pl. Konstytucji 4	osoba prywatna	do 300	postępowanie uproszczone / spotkanie poświęcone uczczeniu Dnia Wolności i Praw Obywatelskich
20.00-24.00	zgromadzenie	zbiórka przy ul. Łazienkowska 3, przed Stadionem Legii Warszawa, <u>przemarsz</u> ulicami: Rozbrat, Książęca, rondo de Gaullea, Nowy Świat, Krakowskie Przedmieście na pl. Zamkowy	osoba prywatna	ok. 100 000	ph. "Manifestacja dumy i radości"

ASF – AFRYKAŃSKI POMÓR ŚWIŃ	
Ogniska ASF trzody chlewnej	Liczba ognisk
	2
Przypadki ASF dzików	Liczba przypadków
	45
HPAI – GRYPY PTAKÓW	
Ogniska H5N8 drobiu hodowlanego	Liczba ognisk
	2
Przypadki H5N8 dzikiego ptactwa	Liczba przypadków
	7

Na chwilę obecną powołano **122** komisje (wykaz w załączniku) do spraw szacowania szkód w gospodarstwach rolnych i działach specjalnych produkcji rolnej, w których wystąpiły szkody spowodowane przez niekorzystne zjawiska atmosferyczne.

# JAKOŚĆ POWIETRZA

Wyniki pomiarów zanieczyszczeń powietrza za minioną dobę [w  $\mu\text{g}/\text{m}^3$ ] na automatycznych stacjach WIOŚ w Warszawie

Wybierz datę: 2017-06-03, So Zestawienie dobowe (średnie)- Stacje automatyczne

Stacja	Pomiar	PM10 [ $\mu\text{g}/\text{m}^3$ ]	PM2.5 [ $\mu\text{g}/\text{m}^3$ ]	O <sub>3</sub> [ $\mu\text{g}/\text{m}^3$ ]		NO <sub>2</sub> [ $\mu\text{g}/\text{m}^3$ ]	SO <sub>2</sub> [ $\mu\text{g}/\text{m}^3$ ]	CO [ $\mu\text{g}/\text{m}^3$ ]		C <sub>6</sub> H <sub>6</sub> [ $\mu\text{g}/\text{m}^3$ ]
		Pył zawieszony PM10 S24h	Pył zawieszony PM 2.5 S24h	S24h	S8max	Dwutlenek azotu S24h	Dwutlenek siarki S24h	Tlenek węgla S24h	S8max	Benzen S24h
Belsk-IGFPAN										
Granica-KPN				77.1	102.7	4	1.7			
Guty Duże				73.9	88.5	1.4	1.3			
Konstancin-Jeziorna										
Legionowo-Zegrzyńska			3.9	65.2	81.8	3.9	5.2			
Otwock-Brzozowa			5.4	88.9	118.1	3.9	1.1	167	214	
Piastów-Pułaskiego			7.3	69.8	99.9	15.6	2.2			
Płock-Gimnazjum				63	82.6	5.8	0.7	90	116	0.1
Płock-Reja	29.6	7.5	67.6	89.5	9.3	1.8	260	288	0.2	
Radom-Tochtermana	13.5	9.2	68	91.8	18.5	2.5	308	489	0.4	
Siedlce-Konarskiego	11.7	4.4								
Warszawa-Komunikacyjna	25	7.2				29.3		552	709	0.3
Warszawa-Marszałkowska	28.6	9.7				30.4		367	484	
Warszawa-Podlesna			69.1	87.8						
Warszawa-Targówek			71.6	91.3	9.5	1.1				
Warszawa-Ursynów	20	6.1	71	97.8	7.3	6				
Żyrardów-Roosevelta	20.9	7.1								

## PROGNOZA JAKOŚCI POWIETRZA NA DZIŚ

**Śred. 24h**

**Max 1h**

**1h\***

**Indeks jakości powietrza**

- Bardzo dobry
- Dobry
- Umiarkowany
- Dostateczny
- Zły
- Bardzo zły

**Warunku meteorologiczne**

Temperatura powietrza

17 °C

Prędkość i kierunek wiatru

SSE 2.8 m/s

Opad atmosferyczny

**Poziomy jakości powietrza**

- Bardzo dobry
- Dobry
- Umiarkowany
- Dostateczny
- Zły
- Bardzo zły

Więcej informacji o poziomach i indeksie jakości powietrza znajdziesz w zakładkach [Skala jakości powietrza](#) oraz [Indeks jakości powietrza](#)

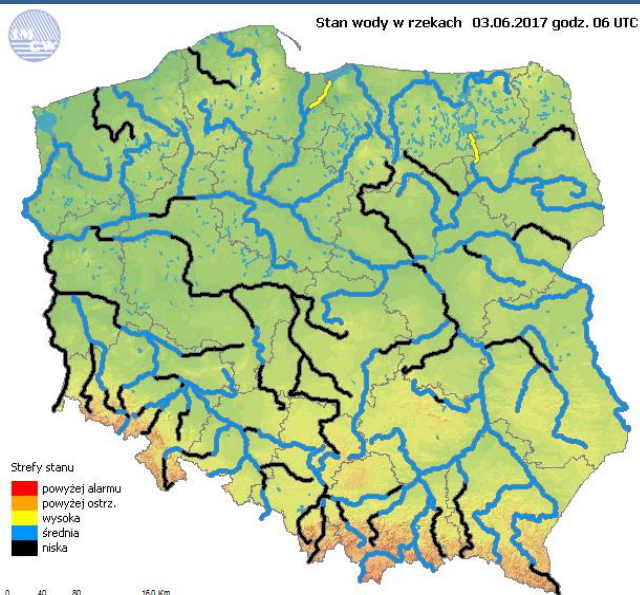
\* Ze względów technicznych mapa dynamiczna może działać wolniej.

WOJEWÓDZKIE CENTRUM ZARZĄDZANIA KRYZYSOWEGO

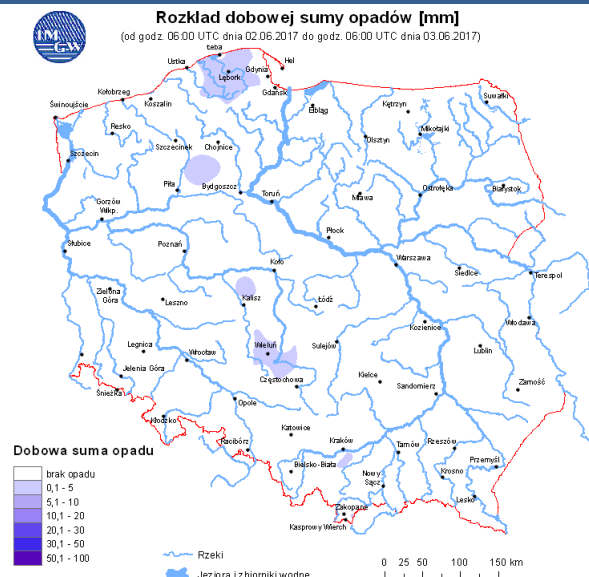
Plac Bankowy 3/5, 00-950 Warszawa, tel.: (22) 595-13-00; 595-13-01; 987; fax.: (22) 620-19-40; 695-63-53;  
[www.mazowieckie.pl](http://www.mazowieckie.pl)

# INFORMACJE HYDROLOGICZNO - METEOROLOGICZNE

## Stan wody w rzekach



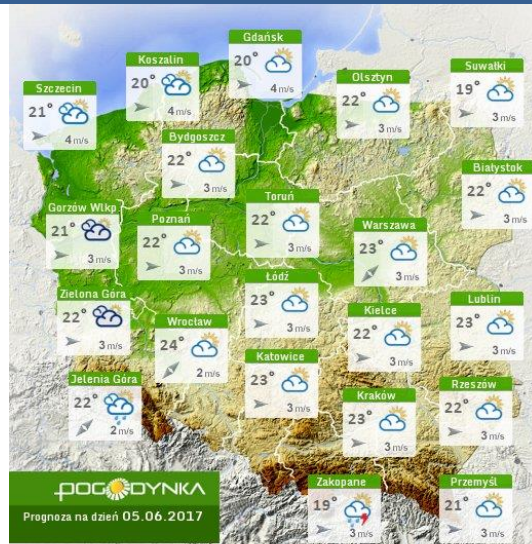
## Rozkład dobowej sumy opadów



## Prognoza pogody dla Polski na dziś



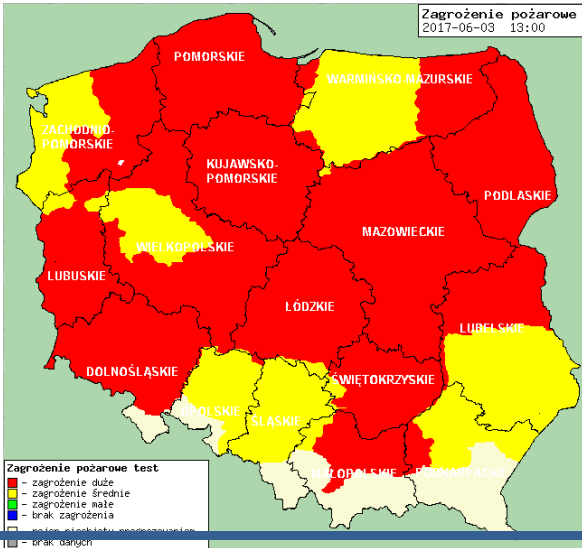
## Prognoza pogody dla Polski na jutro





## Zagrożenie pożarowe lasów

## Ostrzeżenia METEO/HYDRO



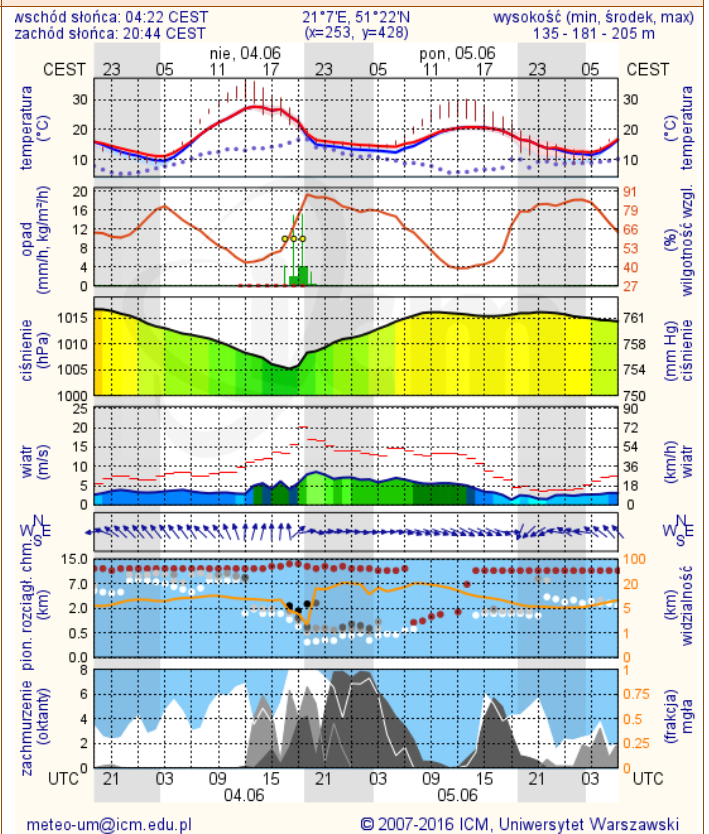
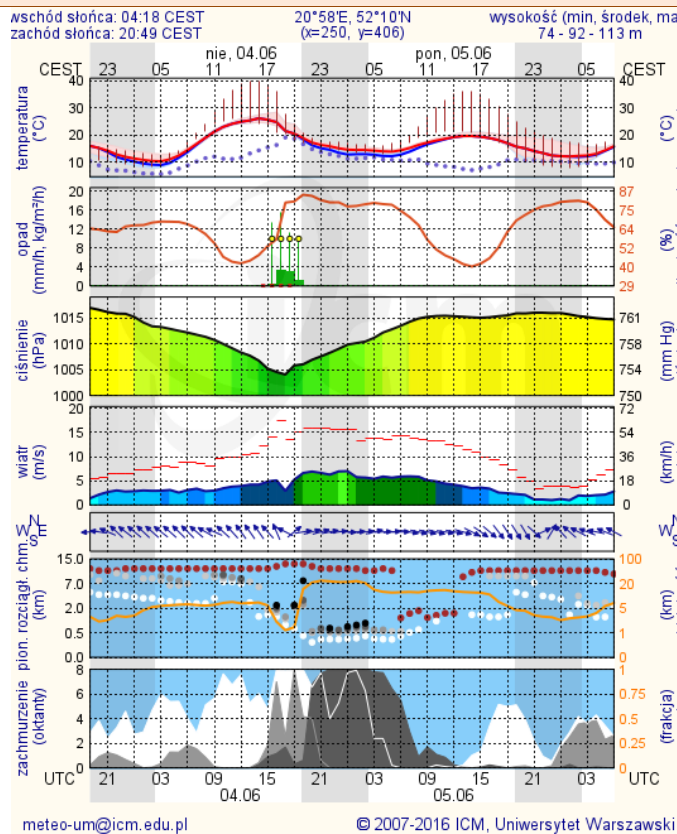
BRAK

## METEOROGRAMY

dla głównych miast województwa mazowieckiego:

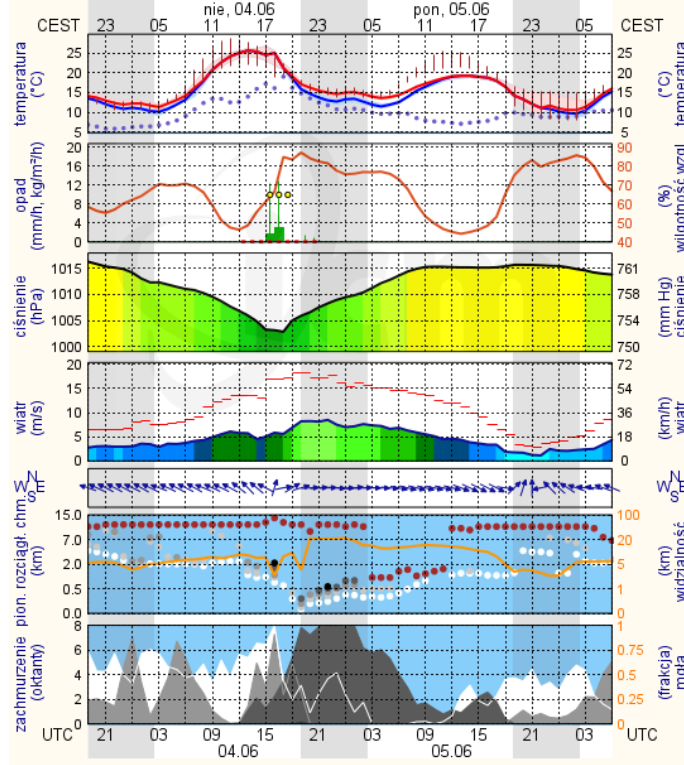
### Warszawa

### Radom



## Płock

wschód słońca: 04:22 CEST  
zachód słońca: 20:56 CEST  
19°37'E, 52°30'N  
(x=227, y=397)  
wysokość (min, środek, max)  
53 - 66 - 121 m

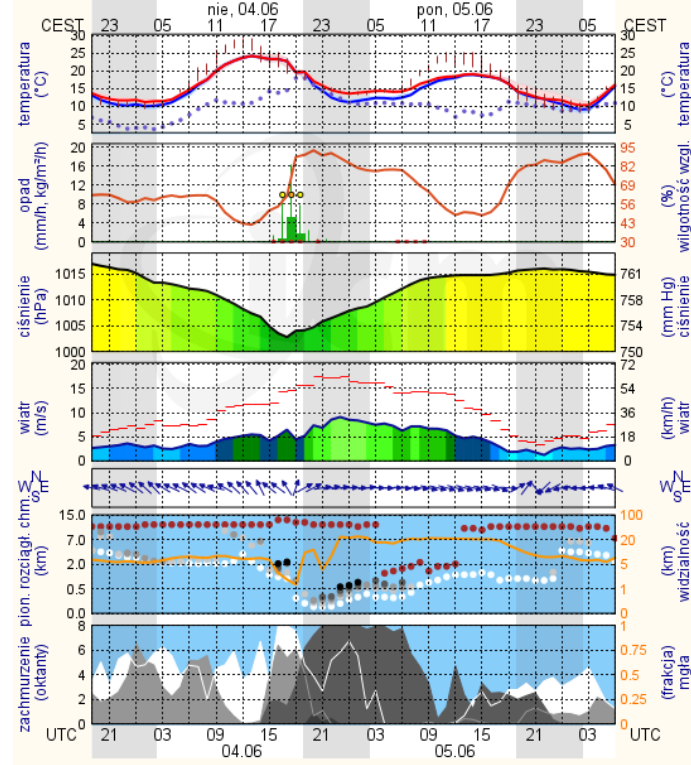


meteo-um@icm.edu.pl

© 2007-2016 ICM, Uniwersytet Warszawski

## Ciechanów

wschód słońca: 04:16 CEST  
zachód słońca: 20:54 CEST  
20°35'E, 52°49'N  
(x=243, y=388)  
wysokość (min, środek, max)  
99 - 121 - 141 m

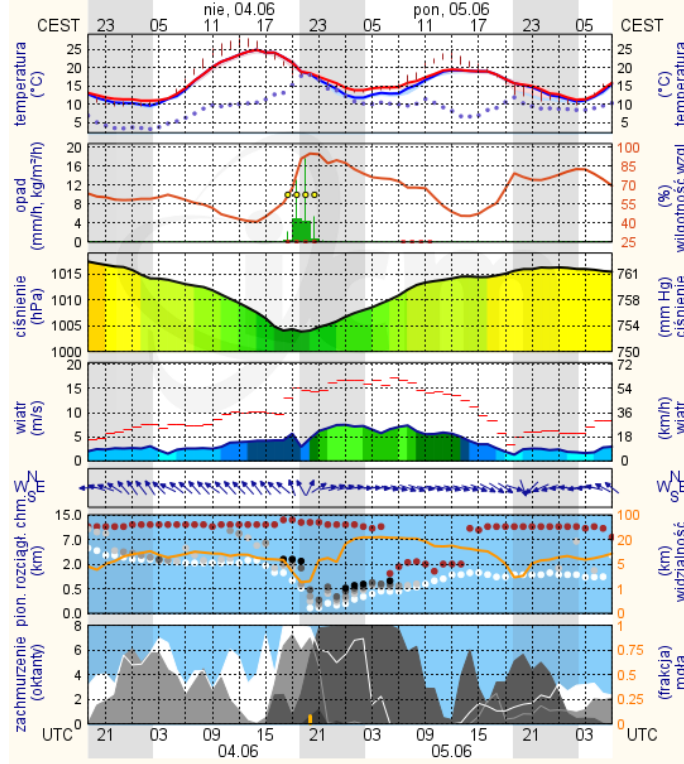


meteo-um@icm.edu.pl

© 2007-2016 ICM, Uniwersytet Warszawski

## Ostrołęka

wschód słońca: 04:11 CEST  
zachód słońca: 20:52 CEST  
21°29'E, 53°11'N  
(x=258, y=382)  
wysokość (min, środek, max)  
90 - 95 - 122 m

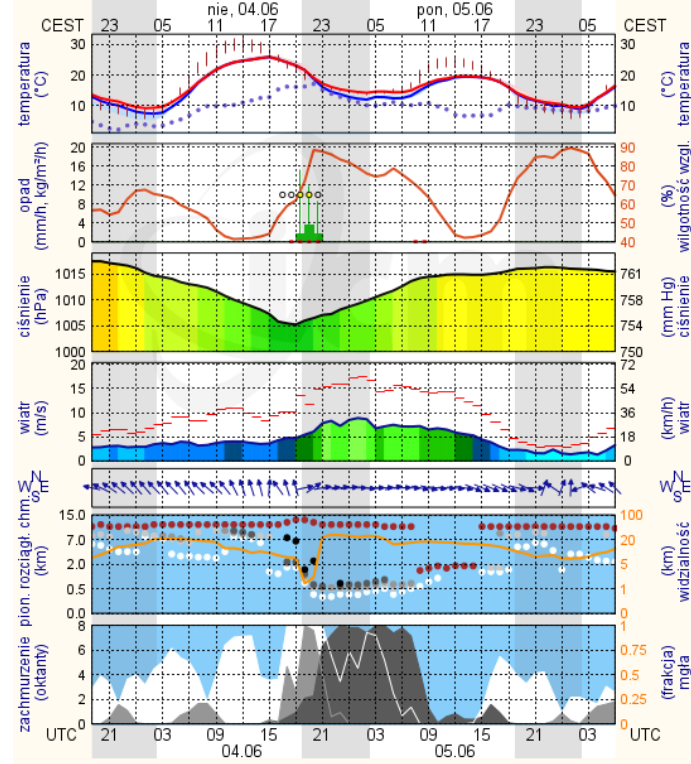


meteo-um@icm.edu.pl

© 2007-2016 ICM, Uniwersytet Warszawski

## Siedlce

wschód słońca: 04:13 CEST  
zachód słońca: 20:44 CEST  
22°12'E, 52°8'N  
(x=271, y=406)  
wysokość (min, środek, max)  
149 - 164 - 183 m



meteo-um@icm.edu.pl

© 2007-2016 ICM, Uniwersytet Warszawski