

## BIULETYN INFORMACYJNY NR 147/2017

za okres od 27.05.2017 r. od godz. 7.00 do 28.05.2017 r. do godz. 7.00

niedziela, dnia 28.05.2017 r.



### Najważniejsze zdarzenia z minionej doby

1. **Warszawa** – informacja o podłożeniu urządzenia wybuchowego.
2. **Warka** ul. Franciszkańska 26A powiat grójecki – wybuch butli z gazem, jedna osoba ranna.
3. **Barcice Drwalewskie** powiat grójecki DK 50 – wypadek drogowy jedna ofiara śmiertelna.
4. **Kobylin** powiat makowski – wypadek drogowy jedna ofiara śmiertelna.
5. **Brzechowo** powiat płocki DK 60 – wypadek drogowy pieszy poniósł śmierć na miejscu.

### ZESTAWIENIE DANYCH STATYSTYCZNYCH za okres: 27.05 – 28.05.2017 r.

	<b>KOMENDA STOŁECZNA POLICJI</b>	<b>W analizowanym okresie</b>	<b>Od początku roku</b>
	1) Odnotowano wypadków	12	<b>947</b>
	2) Ofiary śmiertelne w wypadkach drogowych/ kolejowych/ lotniczych	0/0/0	<b>40/8/0</b>
	3) Osoby ranne w wypadkach drogowych/kolejowych/lotniczych	12/0/0	<b>1051/2/0</b>
	4) Utonięcia /wychłodzenia	0/0	<b>3/6</b>
	<b>KOMENDA WOJEWÓDZKA POLICJI</b>	<b>W analizowanym okresie</b>	<b>Od początku roku</b>
	1) Odnotowano wypadków	10	<b>677</b>
	2) Ofiary śmiertelne w wypadkach drogowych/ kolejowych/ lotniczych	2/0/1	<b>74/2/2</b>
	3) Osoby ranne w wypadkach drogowych/kolejowych/lotniczych	9/0/2	<b>814/3/2</b>
	4) Utonięcia/wychłodzenia	0/0	<b>7/2</b>
	<b>KOMENDA WOJEWÓDZKA PAŃSTWOWEJ STRAŻY POŻARNEJ</b>	<b>W analizowanym okresie</b>	<b>Od początku roku</b>
	1) Liczba pożarów	59	<b>8181</b>
	2) Ofiary śmiertelne w pożarach/zaczadzenia	0/0	<b>30/5</b>
	3) Osoby ranne w pożarach/zatrute CO	1/0	<b>175/8</b>
	<b>NADWIŚLAŃSKI ODDZIAŁ STRAŻY GRANICZNEJ</b>	<b>W dniu 27.05.2017</b>	<b>Od 01.01.2017</b>
	1) Ruch graniczny: schengen/non-schengen	33975/15177	4477537/2208127
	2) Złożone wnioski o nadanie statusu uchodźcy	0	<b>332</b>
	3) Cudzoziemcy, którym odmówiono wjazdu do RP/zatrzymano	1/3	<b>243/576</b>

**WYKAZ ZGROMADZEŃ PUBLICZNYCH, IMPREZ MASOWYCH I INNYCH WYDARZEŃ planowanych w dniu 28.05.2017 r.**

Godziny imprezy	Rodzaj imprezy	Miejsce/Trasa	Organizator	Liczba osób	Uwagi
całodobowo	zgromadzenie	ul. Wiejska 4/6/8, przed gmachem Sejmu RP	osoba prywatna	2-20	postępowanie uproszczone / bdb
całodobowo	zgromadzenie	ul. Zamoyskiego 20, przed Teatr Powszechny im. Zygmunta Hübnera	osoba prywatna	2000	postępowanie uproszczone / bdb
całodobowo	zgromadzenie	wokół Teatru Powszechnego przy ulicach: Zamoyskiego, al. Wedla, Grochowskiej i al. Zielenieckiej	osoba prywatna	ok. 2000	modlitwa różańcowa wynagradzająca Maryi Królowej Polski bluźnierstwa przeciw Bogu oraz protest przeciwko łamaniu Konstytucji przez Teatr Powszechny
całodobowo	zgromadzenie	ul. Zamoyskiego 20, przed Teatrem Powszechnym	osoba prywatna	500	postępowanie uproszczone - modlitwa różańcowa wynagradzająca za bluźnierstwo, jakie ma miejsce na deskach Teatru Powszechnego podczas spektaklu pn. "Klątwa"
06.00-10.00 10.00-16.00 16.00-22.00 22.00-06.00	zgromadzenie	Al. Ujazdowskie 1/3, przed Kancelarią Prezesa Rady Ministrów	osoba prywatna	7-15	postępowanie uproszczone / promowanie wartości demokratycznych
10.00-18.00	zgromadzenie	Al. Ujazdowskie 1/3, przed Kancelarią Prezesa Rady Ministrów	osoba prywatna	do 11	bojkot "KOD-u"
14.00-15.05	zgromadzenie	<u>zbiórka</u> Wołomin ul. Kurkowa, przed Kościołem Matki Bożej Królowej Polski, <u>przemarsz</u> ulicami: Legionów, 1-go Maja, Lipińska, Moniuszki, pl. 3-go Maja, przed pomnik Ojca Św., następnie Kościelna na plac, przed Kościołem Matki Bożej Częstochowskiej przy ul. Kościelnej	Fundacja im. Ks. Ignacego Skorupki	ok. 200	poparcie idei rodziny jako związku, mężczyzny i kobiety, ochrony życia ludzkiego od początku aż do śmierci
17.00-20.00	zgromadzenie	ul. Jana Zamoyskiego 20, przed Teatrem Powszechnym	osoba prywatna	50-200	postępowanie uproszczone / "Pikieta w obronie wolności słowa"
18.00-19.30	zgromadzenie	ul. Krakowskie Przedmieście 15/17, przed galerią Kordegarda	osoba prywatna	ok. 30	postępowanie uproszczone / promowanie znaczenia Konstytucji

ASF – AFRYKAŃSKI POMÓR ŚWIŃ	
Ogniska ASF trzody chlewnej	Liczba ognisk
	2
Przypadki ASF dzików	Liczba przypadków
	44
HPAI – GRYPY PTAKÓW	
Ogniska H5N8 drobiu hodowlanego	Liczba ognisk
	2
Przypadki H5N8 dzikiego ptactwa	Liczba przypadków
	7

ZESTAWIENIE KOMISJI POWOŁANYCH ZARZĄDZENIEM WOJEWODY MAZOWIECKIEGO w 2017 r.							
lp.	delegatura	JST	rodzaj zjawiska	lp.	delegatura	JST	rodzaj zjawiska
1	W	m. st. Warszawa	H	50	W	Mińsk Mazowiecki	PW
2	P	Słupno	USP	51	W	Żabia Wola	PW
3	S	Platerów	USP	52	W	Załużki	PW
4	O	Przytyk	PW	53	P	Mała Wieś	PW
5	W	Mszczonów	PW	54	W	Rybno	PW
6	R	Grabów nad Pilicą	PW	55	W	Strzegowo	PW

WOJEWÓDZKIE CENTRUM ZARZĄDZANIA KRYZYSOWEGO

Plac Bankowy 3/5, 00-950 Warszawa, tel.: (22) 595-13-00; 595-13-01; 987; fax.: (22) 620-19-40; 695-63-53;

[www.mazowieckie.pl](http://www.mazowieckie.pl)

7	R	Potworów	PW	56	W	Sochocin	PW
8	W	Czerwińsk nad Wisłą	PW	57	R	Jedlińsk	PW
9	R	Radzanów	PW	58	W	Kałużyn	PW
10	O	Szelków	PW	59	R	Ciepielów	PW
11	R	Magnuszew	PW	60	R	Stromiec	PW
12	W	Baboszewo	PW	61	W	Piaseczno	PW
13	R	Odrzywół	PW	62	W	Joniec	PW
14	S	Platerów	PW	63	W	Cegłów	PW
15	S	Mokobody	PW	64	W	Świercze	PW
16	W	Mszczonów	USP	65	R	Chynów	PW
17	S	Sokołów Podlaski	USP + PW	66	P	Bulkowo	PW
18	R	Nowe Miasto nad Pilicą	PW	67	W	Pomieczówek	PW
19	R	Kazanów	PW	68	W	Konstancin-Jeziorna	PW
20	S	Stara Kornica	PW	69	W	Puszcza Mariańska	PW
21	W	Tarczyn	PW	70	S	Korczew	PW
22	R	Klwów	PW	71	R	Rusinów	PW
23	W	Serock	PW	72	W	Młodzieszyn	PW
24	R	Sienno	PW	73	S	Stara Kornica	G
25	R	Lipsko	PW	74	W	Lesznówola	PW
26	O	Różan	PW	75	S	Olszanka	PW
27	R	Tczów	PW	76	R	Jedlnia Letnisko	PW
28	R	Pniewy	PW	77	R	Wyśmierzyce	PW
29	R	Jasieniec	PW	78	R	Wieniawa	PW
30	R	Głowaczów	PW	79	R	Wierzbica	PW
31	R	Solec nad Wisłą	PW	80	R	Grójec	PW
32	R	Rzeczniów	PW	81	R	Gózd	PW
33	R	Przyłęk	PW	82	W	Zakroczym	PW
34	W	Pokrzywnica	PW	83	O	Nur	PW
35	W	Nadarzyn	PW	84	R	Mogielnica	PW
36	R	Policzna	PW	85	S	Wodynie	PW
37	R	Wolanów	PW	86	R	Belsk Duży	PW
38	W	Naruszewo	PW	87	S	Mordy	PW
39	R	Zwoleń	PW	88	W	Góra Kalwaria	PW
40	S	Grębków	PW	89	W	Borkowice	PW
41	S	Huszlew	PW	90	R	Gniewoszków	PW
42	W	Kampinos	PW	91	W	Grudusk	PW
43	S	Przesmyki	PW	92	P	Wyszogród	PW
44	S	Suchożebry	PW	93	R	Jastrząb	PW
45	R	Gielniów	PW	94	R	Białobrzegi	PW
46	R	Zakrzew	PW	95	P	Pacyna	PW
47	R	Promna	PW	96	R	Przysucha	PW
48	R	Kozienice	PW	97	P	Sanniki	PW
49	R	Sieciechów	PW	98	R	Garbatka Letnisko	PW
99	S	Kotuń	PW				
100	P	Gąbin	PW				
101	R	Ilża	PW				
102	S	Maciejowice	PW				

#### LEGENDA RODZAJÓW ZJAWISK

H- huragan
USP - ujemne skutki przezimowania
PW - przymrozki wiosenne
G - grad

#### WOJEWÓDZKIE CENTRUM ZARZĄDZANIA KRYZYSOWEGO

Plac Bankowy 3/5, 00-950 Warszawa, tel.: (22) 595-13-00; 595-13-01; 987; fax.: (22) 620-19-40; 695-63-53;

[www.mazowieckie.pl](http://www.mazowieckie.pl)

# JAKOŚĆ POWIETRZA

Wyniki pomiarów zanieczyszczeń powietrza za minioną dobę [w  $\mu\text{g}/\text{m}^3$ ] na automatycznych stacjach WIOŚ w Warszawie

Wybierz datę: 2017-05-27, So Zestawienie dobowe (średnie)- Stacje automatyczne

Stacja	Pomiar PM10 [ $\mu\text{g}/\text{m}^3$ ] Pył zawieszony PM10 S24h	PM2.5 [ $\mu\text{g}/\text{m}^3$ ] Pył zawieszony PM 2.5 S24h	O <sub>3</sub> [ $\mu\text{g}/\text{m}^3$ ] Ozon		NO <sub>2</sub> [ $\mu\text{g}/\text{m}^3$ ] Dwutlenek azotu S24h	SO <sub>2</sub> [ $\mu\text{g}/\text{m}^3$ ] Dwutlenek siarki S24h	CO [ $\mu\text{g}/\text{m}^3$ ] Tlenek węgla		C <sub>6</sub> H <sub>6</sub> [ $\mu\text{g}/\text{m}^3$ ] Benzen S24h
			S24h	S8 <sub>max</sub>			S24h	S8 <sub>max</sub>	
Belsk-IGFPAN			69.8	98.2	5.3	1.7	121	144	
Granica-KPN			69.3	96.7	3.8	1.5			
Guty Duże			68	84.7	1.6	0.8			
Konstancin-Jeziorna	17.6	10.6	54.4	93.2	15.1	1.7	449	509	0.7
Legionowo-Zegrzyńska		5.6	56.2	84.1	12.7	4.8			
Otwock-Brzozowa		12.4	63.4	107.4	10.3	0.9	294	381	
Piastów-Pułaskiego		9.3	48.9	83.3	22.5	5.3			
Płock-Gimnazjum			60.3	80.5	11.2	6.9	134	212	1
Płock-Reja	17.1	9.3	61.2	93.1	19.1	1.7	330	492	0.4
Radom-Tochtermana	19.5	16.5	57.8	96.3	24.3	1.4	361	476	
Siedlce-Konarskiego	14.8	10.1							
Warszawa-Komunikacyjna									
Warszawa-Marszałkowska	25.3	14.5			40.6		393	675	
Warszawa-Podlesna			59.1	86.8					
Warszawa-Targówek	15.6		55	88.2	18.7	1.1			
Warszawa-Ursynów	15.2	8.5	57.3	85.1	13.9	4.5			
Żyrardów-Roosevelta	21.1	9.9							

## PROGNOZA JAKOŚCI POWIETRZA NA DZIŚ

**Śred. 24h**

**Max 1h**

**1h\***

**Indeks jakości powietrza**

- Bardzo dobry
- Dobry
- Umiarkowany
- Dostateczny
- Zły
- Bardzo zły

**Warunku meteorologiczne**

Temperatura powietrza

17 °C

Prędkość i kierunek wiatru

SSW  
2.4 m/s

Opad atmosferyczny

**Poziomy jakości powietrza**

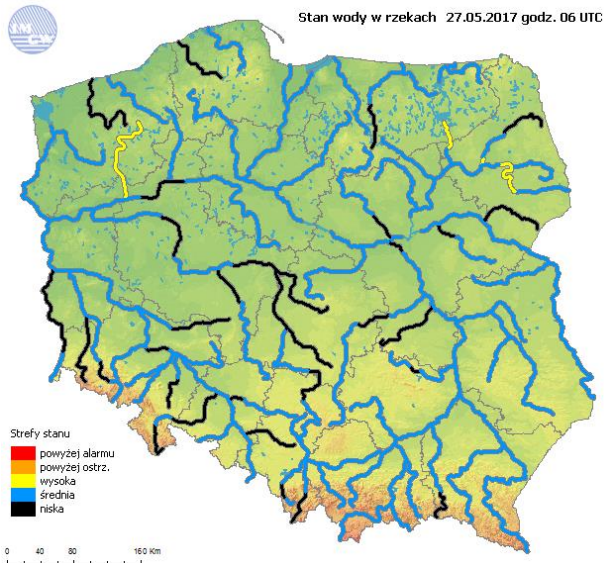
- Bardzo dobry
- Dobry
- Umiarkowany
- Dostateczny
- Zły
- Bardzo zły

Więcej informacji o poziomach i indeksie jakości powietrza znajdziesz w zakładkach [Skala jakości powietrza](#) oraz [Indeks jakości powietrza](#)

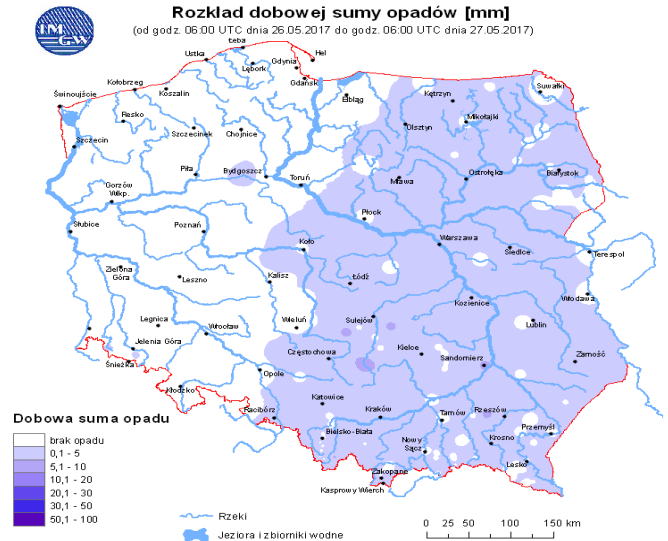
\* Ze względów technicznych mapa dynamiczna może działać wolniej.

# INFORMACJE HYDROLOGICZNO - METEOROLOGICZNE

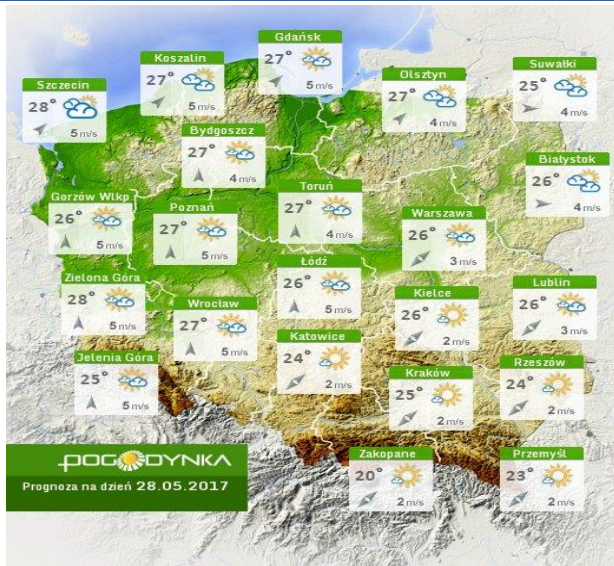
## Stan wody w rzekach



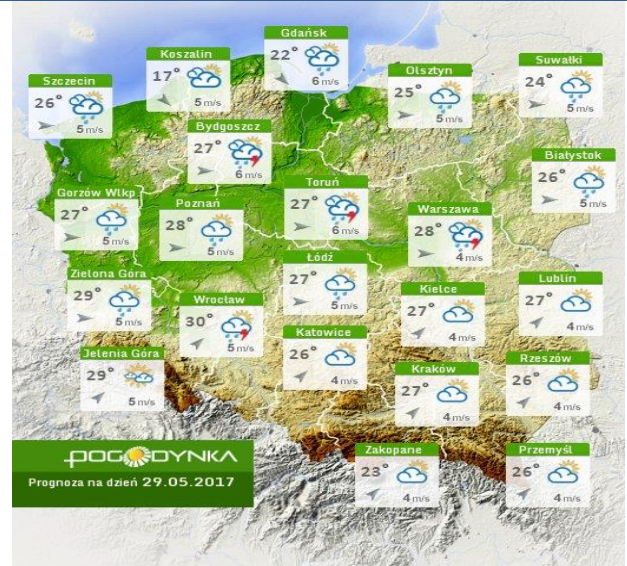
## Rozkład dobowej sumy opadów



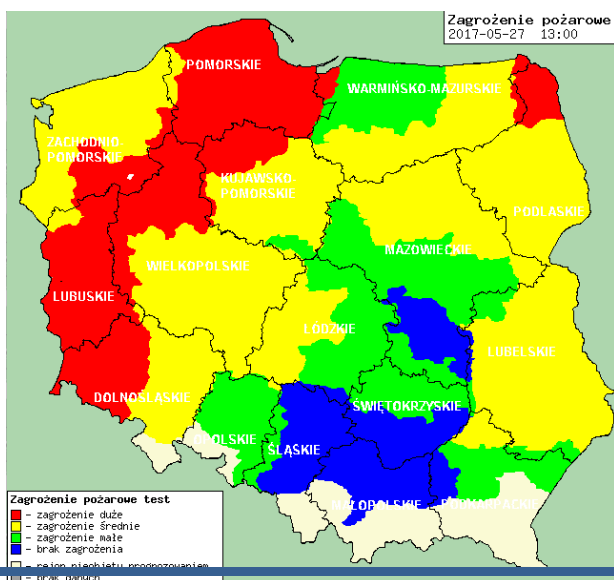
## Prognoza pogody dla Polski na dziś



## Prognoza pogody dla Polski na jutro



## Zagrożenie pożarowe lasów



## Ostrzeżenia METEO/HYDRO

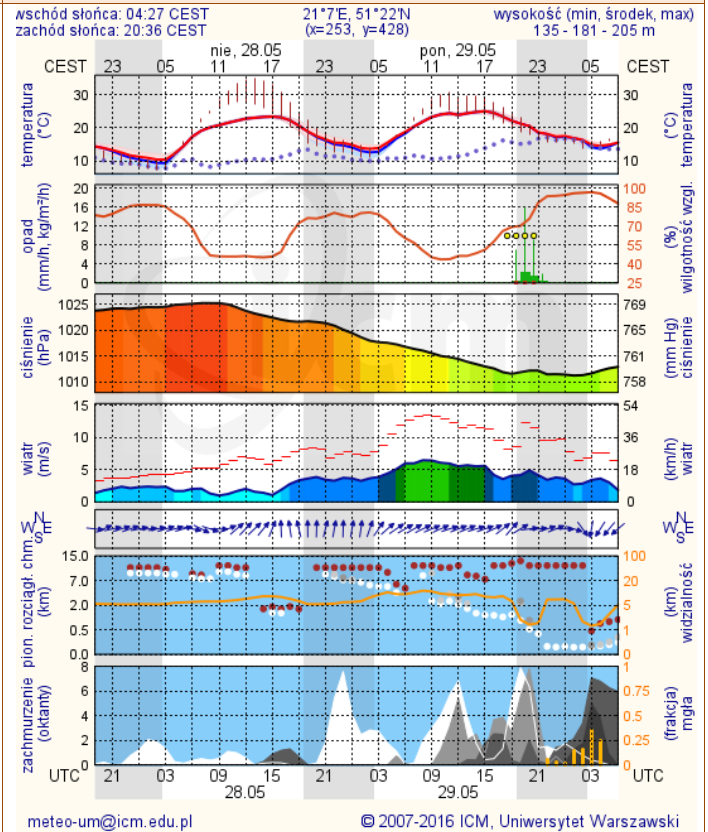
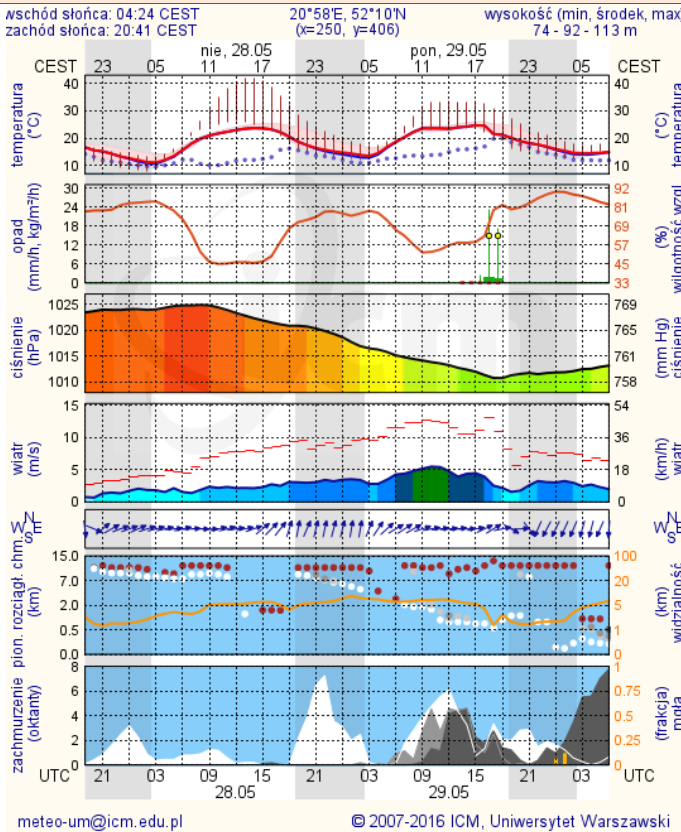
BRAK

# METEOROGRAMY

dla głównych miast województwa mazowieckiego:

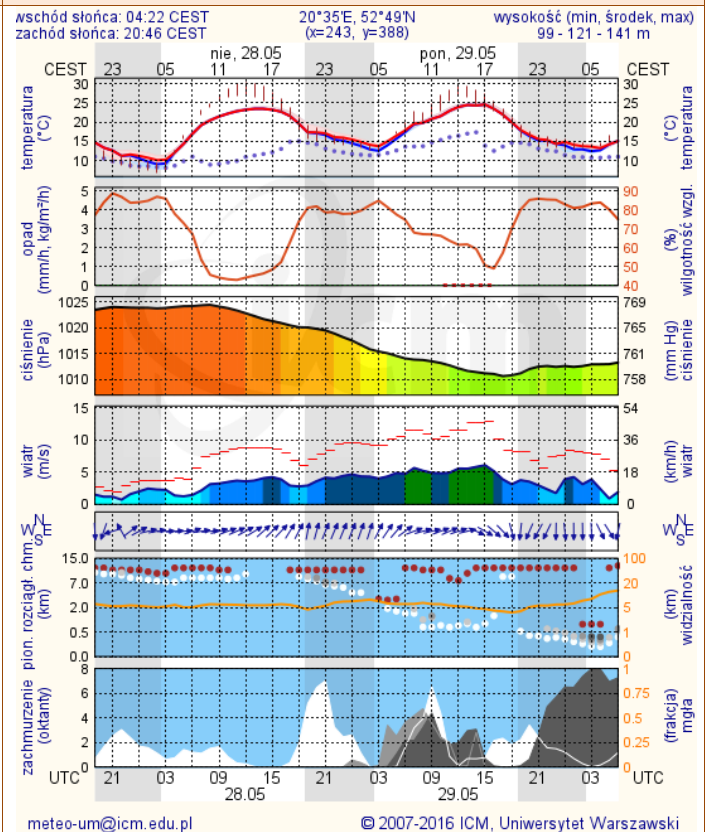
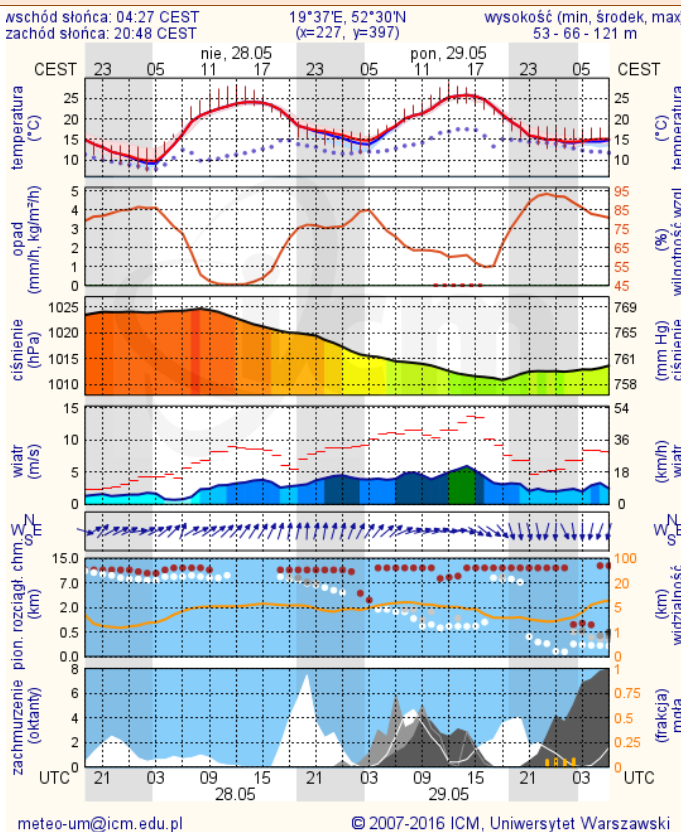
## Warszawa

## Radom



## Płock

## Ciechanów



## Ostrołęka

## Siedlce

