

BIULETYN INFORMACYJNY NR 144/2017
za okres od 24.05.2017 r. od godz. 7.00 do 25.05.2017 r. do godz. 7.00

czwartek, dnia 25.05.2017 r.



Najważniejsze zdarzenia z minionej doby

1. Awaria u operatora Orange Polska S. A.
2. Rżyska pow. wołomiński - wybuch butli z gazem, dwie osoby ranne.

ZESTAWIENIE DANYCH STATYSTYCZNYCH
za okres: 24.05 – 25.05.2017 r.

	KOMENDA STOŁECZNA POLICJI	W analizowanym okresie	Od początku roku
	1) Odnotowano wypadków	10	924
	2) Ofiary śmiertelne w wypadkach drogowych/ kolejowych/ lotniczych	0/0/0	40/7/0
	3) Osoby ranne w wypadkach drogowych/kolejowych/lotniczych	12/0/0	1027/2/0
	4) Utonięcia /wychłodzenia	0/0	3/6
	KOMENDA WOJEWÓDZKA POLICJI	W analizowanym okresie	Od początku roku
	1) Odnotowano wypadków	7	655
	2) Ofiary śmiertelne w wypadkach drogowych/ kolejowych/ lotniczych	0/0/0	72/2/0
	3) Osoby ranne w wypadkach drogowych/kolejowych/lotniczych	3/0/0	788/3/0
	4) Utonięcia/wychłodzenia	0/0	7/2
	KOMENDA WOJEWÓDZKA PAŃSTWOWEJ STRAŻY POŻARNEJ	W analizowanym okresie	Od początku roku
	1) Liczba pożarów	21	8039
	2) Ofiary śmiertelne w pożarach/zaczadzenia	0/0	30/5
	3) Osoby ranne w pożarach/zatrute CO	2/0	173/8
	NADWIŚLAŃSKI ODDZIAŁ STRAŻY GRANICZNEJ	W dniu 24.05.2017	Od 01.01.2017
	1) Ruch graniczny: schengen/non-schengen	38472 /16541	4368672/2157273
	2) Złożone wnioski o nadanie statusu uchodźcy	1	328
	3) Cudzoziemcy, którym odmówiono wjazdu do RP/zatrzymano	0/1	236/564

WYKAZ ZGROMADZEŃ PUBLICZNYCH, IMPREZ MASOWYCH I INNYCH WYDARZEŃ planowanych w dniu 25.05.2017 r.

Godziny imprezy	Rodzaj imprezy	Miejsce/Trasa	Organizator	Liczba osób	Uwagi
00.00-24.00	zgromadzenie	ul. Wiejska 4/6/8, przed gmachem Sejmu RP	osoba prywatna	2-20	postępowanie uproszczone / bdb
10.00-18.00	zgromadzenie	Al. Ujazdowskie 1/3, przed Kancelarią Prezesa Rady Ministrów	osoba prywatna	do 11	bojkot "KOD-u"
20.00-12.00	zgromadzenie	Al. Ujazdowskie 1/3, przed Kancelarią Prezesa Rady Ministrów	osoba prywatna	2-5	postępowanie uproszczone / promowanie wartości demokratycznych

ASF – AFRYKAŃSKI POMÓR ŚWIŃ	
Ogniska ASF trzody chlewnej	Liczba ognisk
	2
Przypadki ASF dzików	Liczba przypadków
	44
HPAI – GRYPY PTAKÓW	
Ogniska H5N8 drobiu hodowlanego	Liczba ognisk
	2
Przypadki H5N8 dzikiego ptactwa	Liczba przypadków
	7

ZESTAWIENIE KOMISJI POWOŁANYCH ZARZĄDZENIEM WOJEWODY MAZOWIECKIEGO w 2017 r.

lp.	delegatura	JST	rodzaj zjawiska	lp.	delegatura	JST	rodzaj zjawiska
1	W	m. st. Warszawa	H	45	R	Gielniów	PW
2	P	Słupno	USP	46	R	Zakrzew	PW
3	S	Platerów	USP	47	R	Promna	PW
4	O	Przytyk	PW	48	R	Kozienice	PW
5	W	Mszczonów	PW	49	R	Sieciechów	PW
6	R	Grabów nad Pilicą	PW	50	W	Mińsk Mazowiecki	PW
7	R	Potworów	PW	51	W	Żabia Wola	PW
8	W	Czerwińsk nad Wisłą	PW	52	W	Załużki	PW
9	R	Radzanów	PW	53	P	Mała Wieś	PW
10	O	Szelków	PW	54	W	Rybno	PW
11	R	Magnuszew	PW	55	W	Strzegowo	PW
12	W	Baboszewo	PW	56	W	Sochocin	PW
13	R	Odrzywół	PW	57	R	Jedlińsk	PW
14	S	Platerów	PW	58	W	Kałużyn	PW
15	S	Mokobody	PW	59	R	Ciepielów	PW
16	W	Mszczonów	USP	60	R	Stromiec	PW
17	S	Sokołów Podlaski	USP + PW	61	W	Piaseczno	PW
18	R	Nowe Miasto nad Pilicą	PW	62	W	Joniec	PW
19	R	Kazanów	PW	63	W	Ceglów	PW
20	S	Stara Kornica	PW	64	W	Świercze	PW
21	W	Tarczyn	PW	65	R	Chynów	PW
22	R	Klwów	PW	66	P	Bulkowo	PW
23	W	Serock	PW	67	W	Pomieczówek	PW
24	R	Sienno	PW	68	W	Konstancin-Jeziorna	PW
25	R	Lipsko	PW	69	W	Puszcza Mariańska	PW
26	O	Różan	PW	70	S	Korczew	PW
27	R	Tczów	PW	71	R	Rusinów	PW
28	R	Pniewy	PW	72	W	Młodzieszyn	PW
29	R	Jasieniec	PW	73	S	Stara Kornica	G
30	R	Głowaczów	PW	74	W	Lesznówola	PW
31	R	Solec nad Wisłą	PW	75	S	Olszanka	PW
32	R	Rzeczniów	PW	76	R	Jedlnia Letnisko	PW
33	R	Przyłęk	PW	77	R	Wyśmierzyce	PW
34	W	Pokrzywnica	PW	78	R	Wieniawa	PW
35	W	Nadarzyn	PW	79	R	Wierzbica	PW
36	R	Policzna	PW	80	R	Grójec	PW
37	R	Wolanów	PW	81	R	Gózd	PW
38	W	Naruszewo	PW	82	W	Zakroczym	PW
39	R	Zwoleń	PW	83	O	Nur	PW
40	S	Grębków	PW	84	R	Mogielnica	PW
41	S	Huszelewo	PW	85	S	Wodynie	PW
42	W	Kampinos	PW	86	R	Belsk Duży	PW
43	S	Przesmyki	PW	87	S	Mordy	PW
44	S	Suchożebry	PW				

LEGENDA RODZAJÓW ZJAWISK

H- huragan
USP - ujemne skutki przezimowania
PW - przymrozki wiosenne
G - grad

WOJEWÓDZKIE CENTRUM ZARZĄDZANIA KRYZYSOWEGO

Plac Bankowy 3/5, 00-950 Warszawa, tel.: (22) 595-13-00; 595-13-01; 987; fax.: (22) 620-19-40; 695-63-53;

www.mazowieckie.pl

JAKOŚĆ POWIETRZA

Wyniki pomiarów zanieczyszczeń powietrza za minioną dobę [w $\mu\text{g}/\text{m}^3$] na automatycznych stacjach WIOŚ w Warszawie

Wybierz datę: 2017-05-24, Śr Zestawienie dobowe (średnie)- Stacje automatyczne

Stacja	Pomiar	PM10 [$\mu\text{g}/\text{m}^3$]		PM2.5 [$\mu\text{g}/\text{m}^3$]		O ₃ [$\mu\text{g}/\text{m}^3$]		NO ₂ [$\mu\text{g}/\text{m}^3$]	SO ₂ [$\mu\text{g}/\text{m}^3$]	CO [$\mu\text{g}/\text{m}^3$]		C ₆ H ₆ [$\mu\text{g}/\text{m}^3$]
		Pył zawieszony PM10 S24h	Pył zawieszony PM2.5 S24h	S24h	S8max	S24h	S8max	Dwutlenek azotu S24h	Dwutlenek siarki S24h	Tlenek węgla S24h	S8max	Benzen S24h
Belsk-IGFPAN				65.7	103.7	6.3	4.1	141	158			
Granica-KPN				37.2	90.4	13.6	1.4					
Guty Duże				78.6	94.8	3.3	1.1					
Konstancin-Jeziorna		31.1	19.3	47.6	82.1	19.5	1.6	479	550	0.8		
Legionowo-Zegrzyńska			13.6	48.3	96.6	20.4	6					
Otwock-Brzozowa			24.1	48.9	93.9	17.1	4.2	324	411			
Piastów-Pułaskiego			16.5	39.2	73.3	38.5	7					
Płock-Gimnazjum				66.1	75.1	14.4	5.2	198	247	0.8		
Płock-Reja		30.9	21.3	73.4	90.6	21	3.8	339	371	1.6		
Radom-Tochtermana		21.3	19	70	107.1	15.3	0.9	446	635	0.3		
Siedlce-Konarskiego		29.7	19.2									
Warszawa-Komunikacyjna		46.4	25.7			89		938	1068	1.3		
Warszawa-Marszałkowska		55.6	29.9			60.3		589	827			
Warszawa-Podleśna				44.9	85.7							
Warszawa-Targówek		25		40.8	83.1	37.8	2.2					
Warszawa-Ursynów		31.8	18.2	38.1	71.8	38.4	6					
Żyrardów-Roosevelta		35	24.2									

PROGNOZA JAKOŚCI POWIETRZA NA DZIŚ

Śred. 24h

Max 1h

1h*

Indeks jakości powietrza

- Bardzo dobry
- Dobry
- Umiarkowany
- Dostateczny
- Zły
- Bardzo zły

Warunki meteorologiczne

Temperatura powietrza 15 °C

Prędkość i kierunek wiatru NNW 1.1 m/s

Opad atmosferyczny

Poziomy jakości powietrza

- Bardzo dobry
- Dobry
- Umiarkowany
- Dostateczny
- Zły
- Bardzo zły

Więcej informacji o poziomach i indeksie jakości powietrza znajdziesz w zakładkach [Skala jakości powietrza](#) oraz [Indeks jakości powietrza](#)

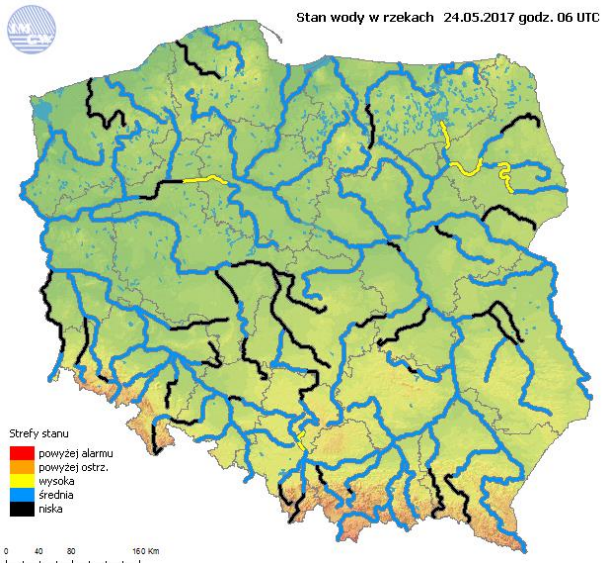
* Ze względów technicznych mapa dynamiczna może działać wolniej.

WOJEWÓDZKIE CENTRUM ZARZĄDZANIA KRYZYSOWEGO

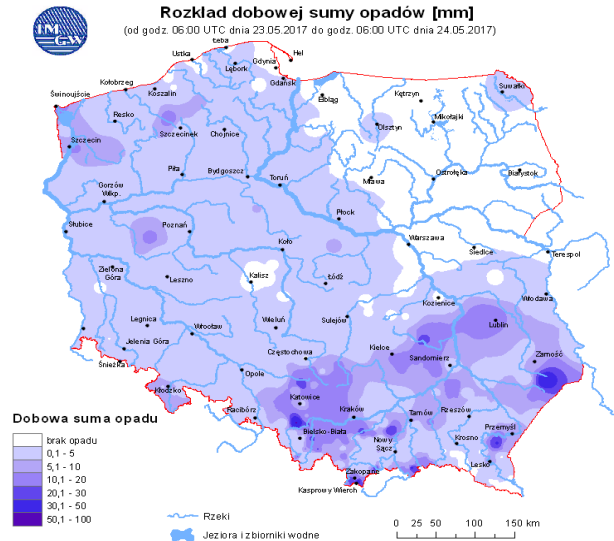
Plac Bankowy 3/5, 00-950 Warszawa, tel.: (22) 595-13-00; 595-13-01; 987; fax.: (22) 620-19-40; 695-63-53;
www.mazowieckie.pl

INFORMACJE HYDROLOGICZNO - METEOROLOGICZNE

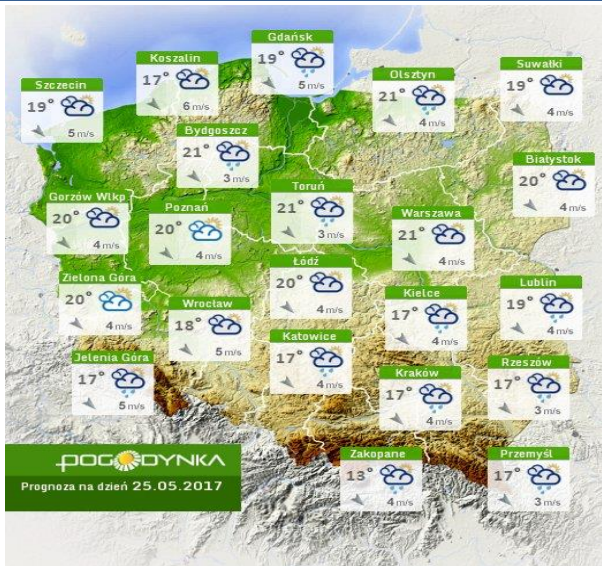
Stan wody w rzekach



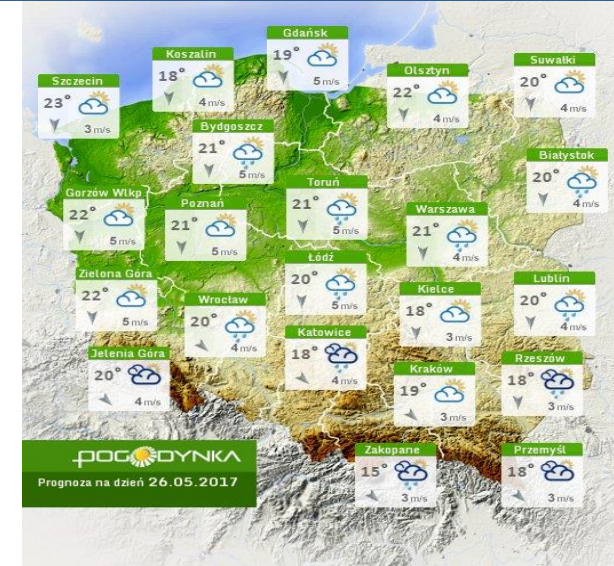
Rozkład dobowej sumy opadów



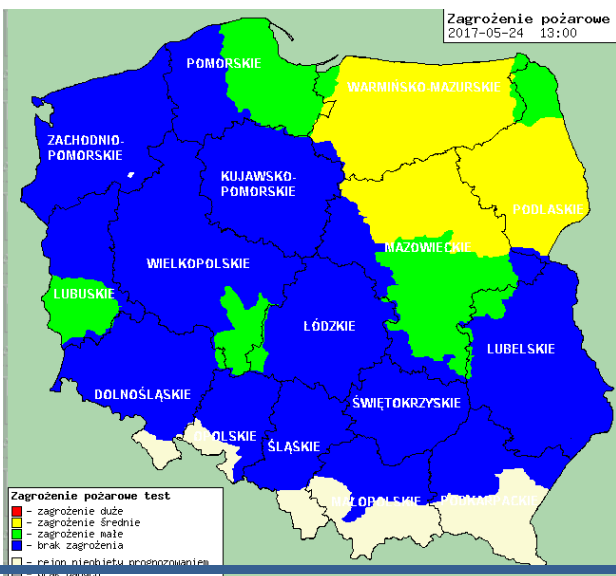
Prognoza pogody dla Polski na dziś



Prognoza pogody dla Polski na jutro



Zagrożenie pożarowe lasów



Ostrzeżenia METEO/HYDRO

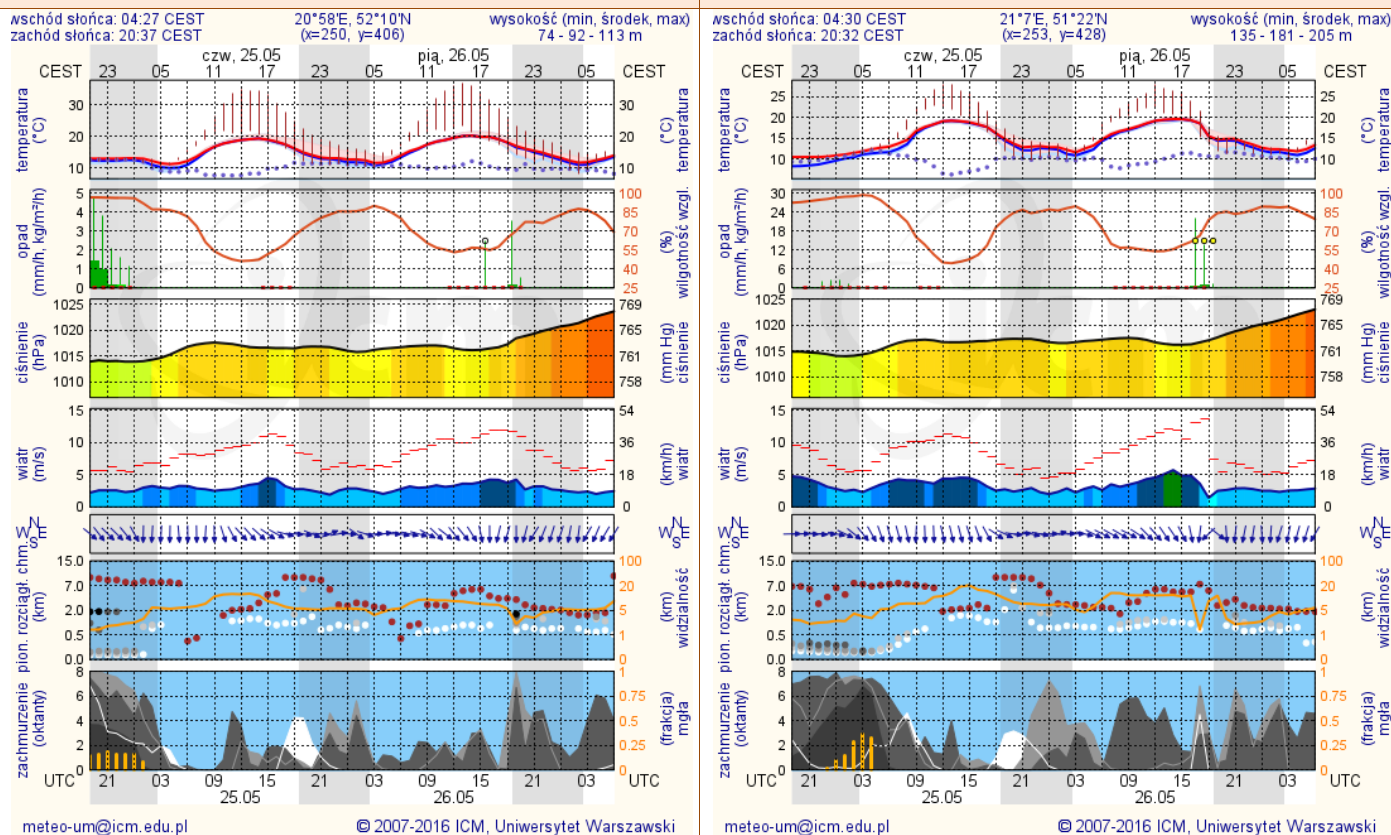
BRAK

METEOROGRAMY

dla głównych miast województwa mazowieckiego:

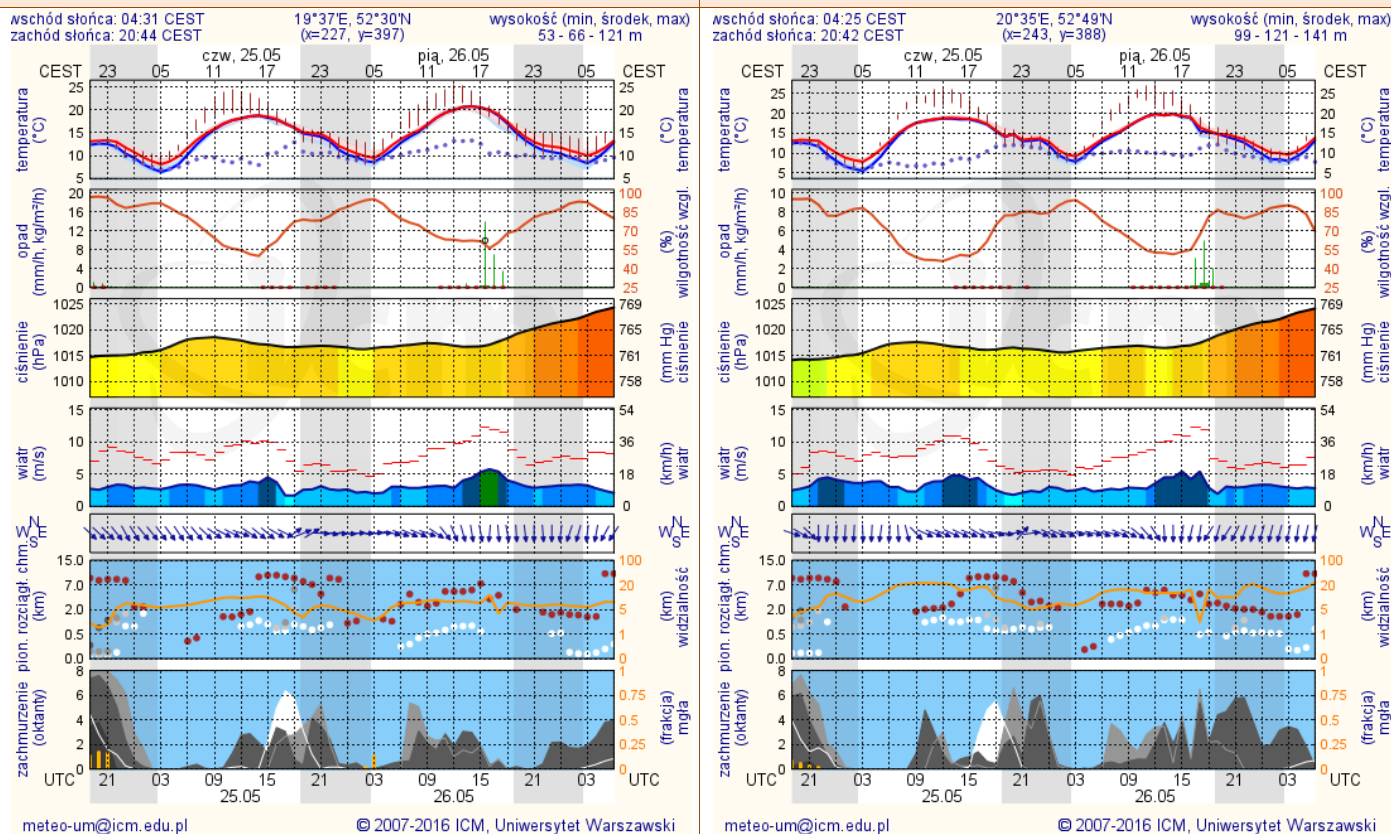
Warszawa

Radom



Płock

Ciechanów



Ostrołęka

Siedlce

