

BIULETYN INFORMACYJNY NR 138/2017
za okres od 18.05.2017 r. od godz. 7.00 do 19.05.2017 r. do godz. 7.00

piątek, dnia 19.05.2017 r.



Najważniejsze zdarzenia z minionej doby

1. **Warszawa** ul. Targowa 65 Inspektorat Sanitarny – rozszczelniona koperta z białym proszkiem.
2. **Warszawa** ul. Okopowa 33 budynek biurowy – drażniący zapach.
3. **Stropkowo** pow. sierpecki – DK 10 wypadek drogowy jedna osoba śmiertelna, jedna ranna.
4. **Warszawa** al. Niepodległości – wypadek drogowy jedna osoba śmiertelna.

ZESTAWIENIE DANYCH STATYSTYCZNYCH
za okres: 18.05 – 19.05.2017 r.

	KOMENDA STOŁECZNA POLICJI	W analizowanym okresie	Od początku roku
	1) Odnotowano wypadków	12	855
	2) Ofiary śmiertelne w wypadkach drogowych/ kolejowych/ lotniczych	1/0/0	40/7/0
	3) Osoby ranne w wypadkach drogowych/kolejowych/lotniczych	13/0/0	948/2/0
	4) Utonięcia /wychłodzenia	0/0	3/6
	KOMENDA WOJEWÓDZKA POLICJI	W analizowanym okresie	Od początku roku
	1) Odnotowano wypadków	13	603
	2) Ofiary śmiertelne w wypadkach drogowych/ kolejowych/ lotniczych	1/0/0	70/2/0
	3) Osoby ranne w wypadkach drogowych/kolejowych/lotniczych	17/0/0	731/2/0
	4) Utonięcia/wychłodzenia	0/0	7/2
	KOMENDA WOJEWÓDZKA PAŃSTWOWEJ STRAŻY POŻARNEJ	W analizowanym okresie	Od początku roku
	1) Liczba pożarów	94	7556
	2) Ofiary śmiertelne w pożarach/zaczadzenia	0/0	30/5
	3) Osoby ranne w pożarach/zatrute CO	4/0	166/8
	NADWIŚLAŃSKI ODDZIAŁ STRAŻY GRANICZNEJ	W dniu 18.05.2017	Od 01.01.2017
	1) Ruch graniczny: schengen/non-schengen	37352/18570	4147150/2057316
	2) Złożone wnioski o nadanie statusu uchodźcy	4	314
	3) Cudzoziemcy, którym odmówiono wjazdu do RP/zatrzymano	0/3	228/549

WYKAZ ZGROMADZEŃ PUBLICZNYCH, IMPREZ MASOWYCH I INNYCH WYDARZEŃ planowanych w dniu 19.05.2017 r.

Godziny imprezy	Rodzaj imprezy	Miejsce/Trasa	Organizator	Liczba osób	Uwagi
całodobowo	zgromadzenie	pl. Krasińskich, przed gmachem Sądu Najwyższego	osoba prywatna	ok. 50	postępowanie uproszczone / wiec na rzecz praworządności w sądach
0.00-24.00	zgromadzenie	ul. Wiejska 4/6/8, przed gmachem Sejmu RP	osoba prywatna	2-20	postępowanie uproszczone / bdb
6.00-12.00 10.00-16.00	zgromadzenie	Al. Ujazdowskie 1/3, przed Kancelarią Prezesa Rady Ministrów	osoba prywatna	5-25	postępowanie uproszczone / promowanie wartości demokratycznych

ASF – AFRYKAŃSKI POMÓR ŚWIŃ	
Ogniska ASF trzody chlewnej	Liczba ognisk
	2
Przypadki ASF dzików	Liczba przypadków
	41
HPAI – GRYPY PTAKÓW	
Ogniska H5N8 drobiu hodowlanego	Liczba ognisk
	2
Przypadki H5N8 dzikiego ptactwa	Liczba przypadków
	7

ZESTAWIENIE KOMISJI SZACUJĄCH SZKODY W GOSPODARSTWACH ROLNYCH I DZIAŁACH SPECJALNYCH PRODUKCJI ROLNEJ POWOŁANYCH ZARZĄDZENIEM WOJEWODY MAZOWIECKIEGO w 2017 r.

lp.	delegatura	JST	rodzaj zjawiska	lp.	delegatura	JST	rodzaj zjawiska
1	W	m. st. Warszawa	H	30	R	Głowaczów	PW
2	P	Słupno	USP	31	R	Solec nad Wisłą	PW
3	S	Platerów	USP	32	R	Rzeczniów	PW
4	O	Przytyk	PW	33	R	Przyłęk	PW
5	W	Mszczonów	PW	34	W	Pokrzywnica	PW
6	R	Grabów nad Pilicą	PW	35	W	Nadarzyn	PW
7	R	Potworów	PW	36	R	Policzna	PW
8	W	Czerwińsk nad Wisłą	PW	37	R	Wolanów	PW
9	R	Radzanów	PW	38	W	Naruszewo	PW
10	O	Szelków	PW	39	R	Zwoleń	PW
11	R	Magnuszew	PW	40	S	Grębków	PW
12	W	Baboszewo	PW	41	S	Huszwel	PW
13	R	Odrzywół	PW	42	W	Kampinos	PW
14	S	Platerów	PW	43	S	Przesmyki	PW
15	S	Mokobody	PW	44	S	Suchożebry	PW
16	W	Mszczonów	USP	45	R	Gielniów	PW
17	S	Sokołów Podlaski	USP + PW	46	R	Zakrzew	PW
18	R	Nowe Miasto nad Pilicą	PW	47	R	Promna	PW
19	R	Kazanów	PW	48	R	Kozienice	PW
20	S	Stara Kornica	PW	49	R	Sieciechów	PW
21	W	Tarczyn	PW	50	W	Mińsk Mazowiecki	PW
22	R	Klwów	PW	51	W	Żabia Wola	PW
23	W	Serock	PW	52	W	Załużki	PW
24	R	Sienno	PW	53	P	Mała Wieś	PW
25	R	Lipsko	PW	54	W	Rybno	PW
26	O	Różan	PW	55	W	Strzegowo	PW
27	R	Tczów	PW	56	W	Sochocin	PW
28	R	Pniewy	PW	57	R	Jedlińsk	PW
29	R	Jasieniec	PW				

LEGENDA RODZAJÓW ZJAWISK

H- huragan

USP - ujemne skutki przezimowania

PW - przymrozki wiosenne

JAKOŚĆ POWIETRZA

Wyniki pomiarów zanieczyszczeń powietrza za minioną dobę [w $\mu\text{g}/\text{m}^3$] na automatycznych stacjach WIOŚ w Warszawie

Wybierz datę: 2017-05-18, Cz Zestawienie dobowe (średnie)- Stacje automatyczne

Stacja	Pomiar	PM10 [$\mu\text{g}/\text{m}^3$]	PM2.5 [$\mu\text{g}/\text{m}^3$]	O ₃ [$\mu\text{g}/\text{m}^3$]		NO ₂ [$\mu\text{g}/\text{m}^3$]	SO ₂ [$\mu\text{g}/\text{m}^3$]	CO [$\mu\text{g}/\text{m}^3$]		C ₆ H ₆ [$\mu\text{g}/\text{m}^3$]
		Pył zawieszony PM10 S24h	Pył zawieszony PM 2.5 S24h	S24h	S8 _{MAX}	Dwutlenek azotu S24h	Dwutlenek siarki S24h	Tlenek węgla S24h	S8 _{MAX}	Benzen S24h
Belsk-IGFPAN				91.2	117.1	10.3	3.4	151	185	
Granica-KPN				80.9	125.6	12	2.4			
Guty Duże				97.5	112.6	2.4	1			
Konstancin-Jeziorna		30.5	13.6	73.5	115.4	14.3	2.4	418	529	1.1
Legionowo-Zegrzyńska			11.5	76.2	116.2	13.8	5.9			
Otwock-Brzozowa			14.6	84	134.9	15.1	2.3	233	421	
Piastów-Pułaskiego			12.4	79.8	111.9	18.3	7.3			
Płock-Gimnazjum				79.9	104.6	14	5.6	131	167	0.2
Płock-Reja		26.8	11.7	86.7	114.3	15.7	2.6	249	272	0.4
Radom-Tochtermana		20.3	11.3	94.7	116	17	2	451	524	0.2
Siedlce-Konarskiego		23.1	11.1							
Warszawa-Komunikacyjna		40.1	17			59.6		629	739	0.7
Warszawa-Marszałkowska		53.3	22.8			67.3		791	943	
Warszawa-Podleśna				65.7	105.1					
Warszawa-Targówek		30.5		78.4	118.8	22.9	3.2			
Warszawa-Ursynów		31.7	12.3	78.8	109.8	16.6	7.4			
Żyrardów-Roosevelta		28.3	9.8							

PROGNOZA JAKOŚCI POWIETRZA NA DZIŚ

Śred. 24h

Max 1h

1h*

Indeks jakości powietrza

- Bardzo dobry
- Dobry
- Umiarkowany
- Dostateczny
- Zły
- Bardzo zły

Warunku meteorologiczne

Temperatura powietrza

15 °C

Prędkość i kierunek wiatru

SE
3.2 m/s

Opad atmosferyczny

Poziomy jakości powietrza

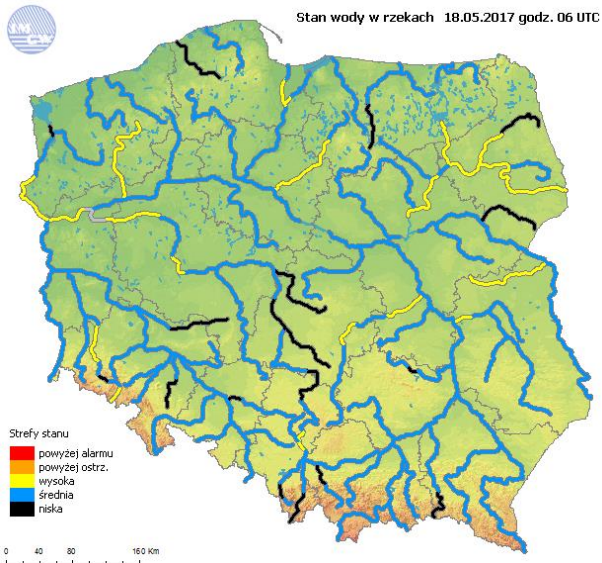
- Bardzo dobry
- Dobry
- Umiarkowany
- Dostateczny
- Zły
- Bardzo zły

Więcej informacji o poziomach i indeksie jakości powietrza znajdziesz w zakładkach [Skala jakości powietrza](#) oraz [Indeks jakości powietrza](#)

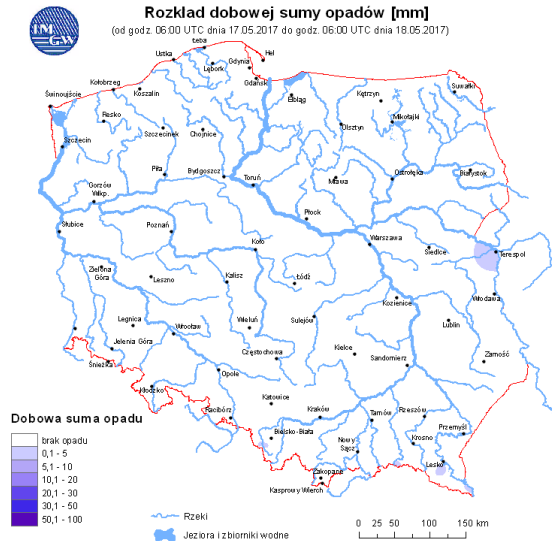
* Ze względów technicznych mapa dynamiczna może działać wolniej.

INFORMACJE HYDROLOGICZNO - METEOROLOGICZNE

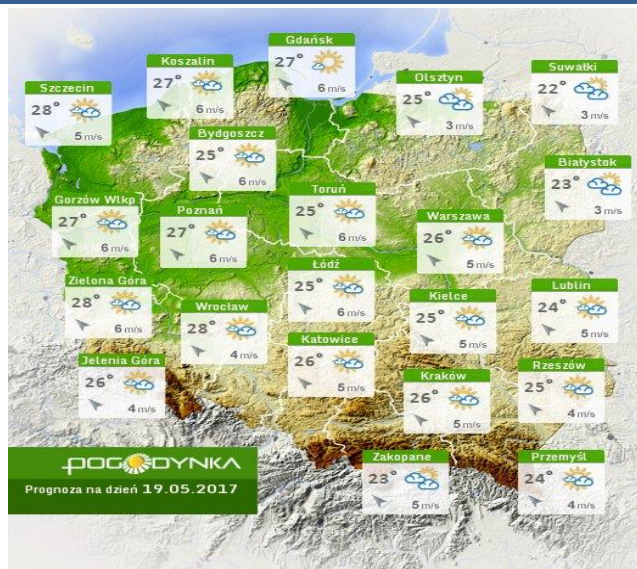
Stan wody w rzekach



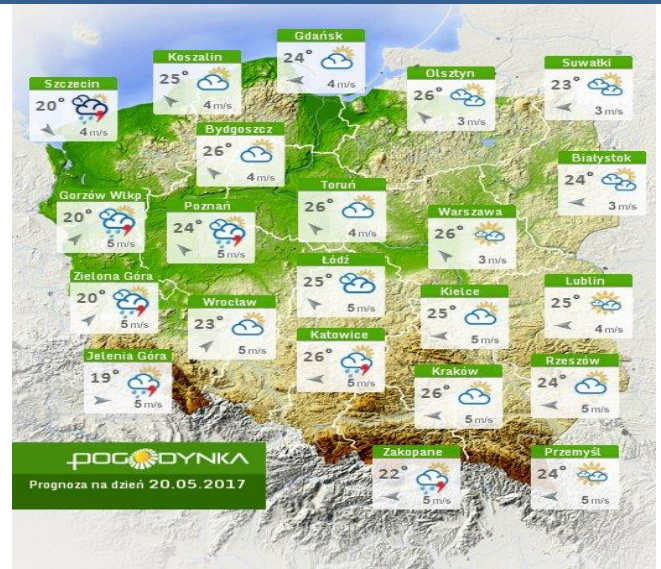
Rozkład dobowej sumy opadów



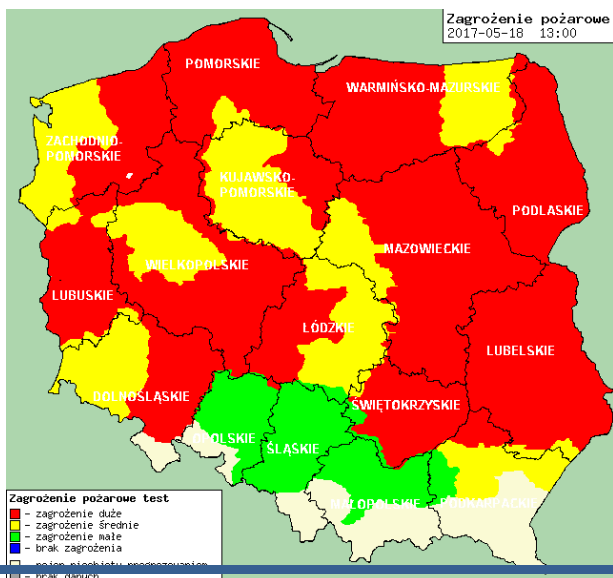
Prognoza pogody dla Polski na dziś



Prognoza pogody dla Polski na jutro



Zagrożenie pożarowe lasów



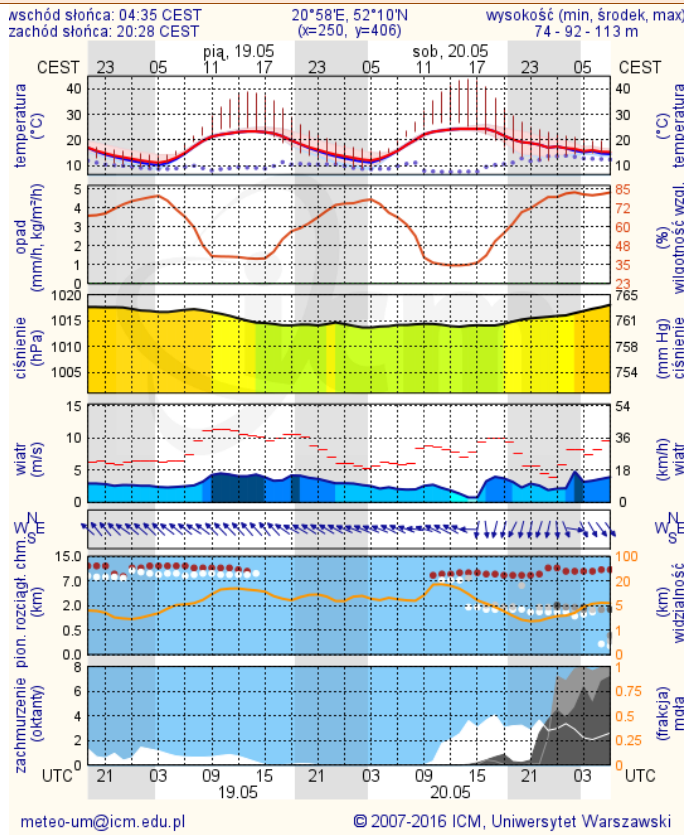
Ostrzeżenia METEO/HYDRO

BRAK

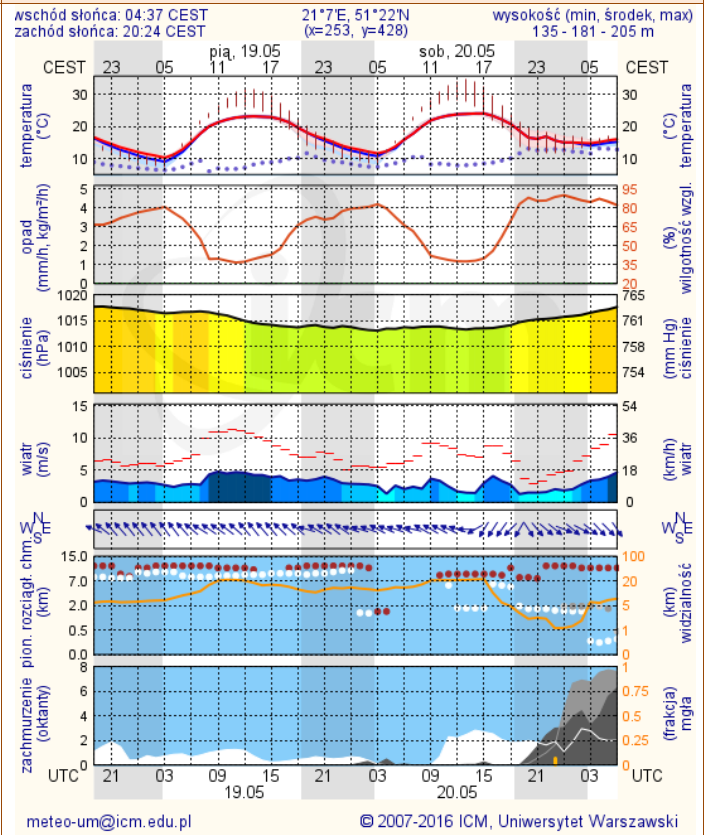
METEOROGRAMY

dla głównych miast województwa mazowieckiego:

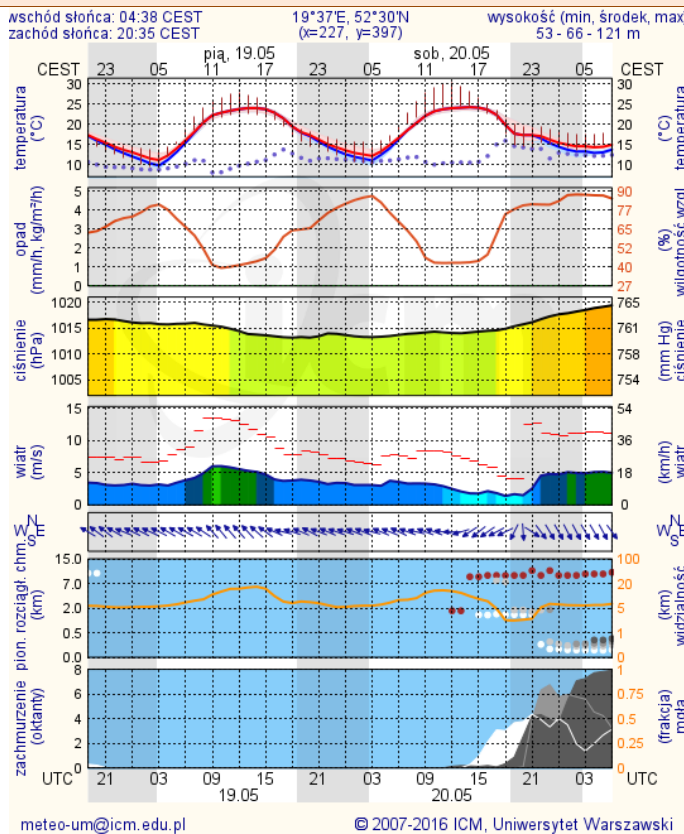
Warszawa



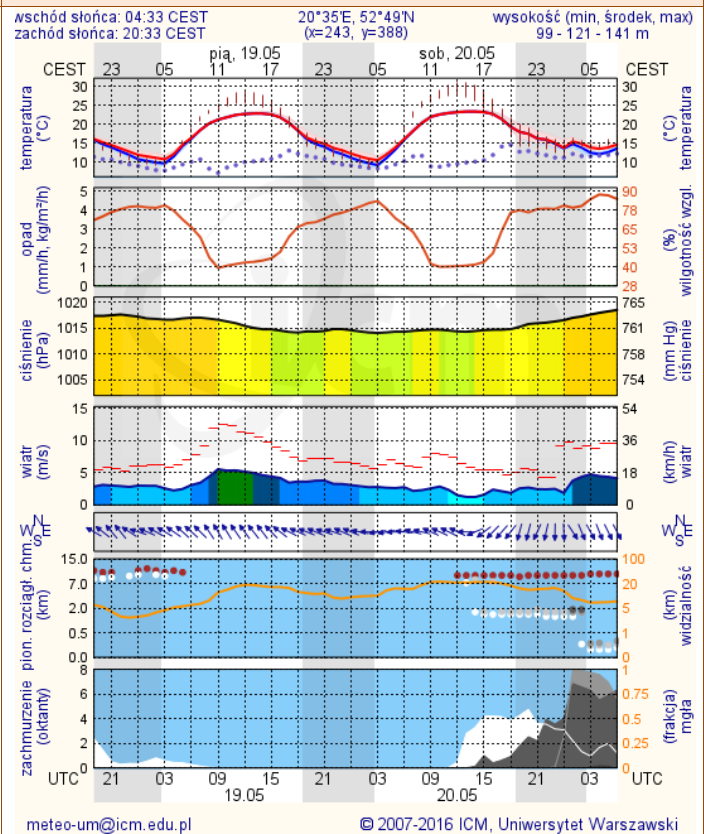
Radom



Płock



Ciechanów



WOJEWÓDZKIE CENTRUM ZARZĄDZANIA KRYZYSOWEGO

Plac Bankowy 3/5, 00-950 Warszawa, tel.: (22) 595-13-00; 595-13-01; 987; fax.: (22) 620-19-40; 695-63-53;
www.mazowieckie.pl

