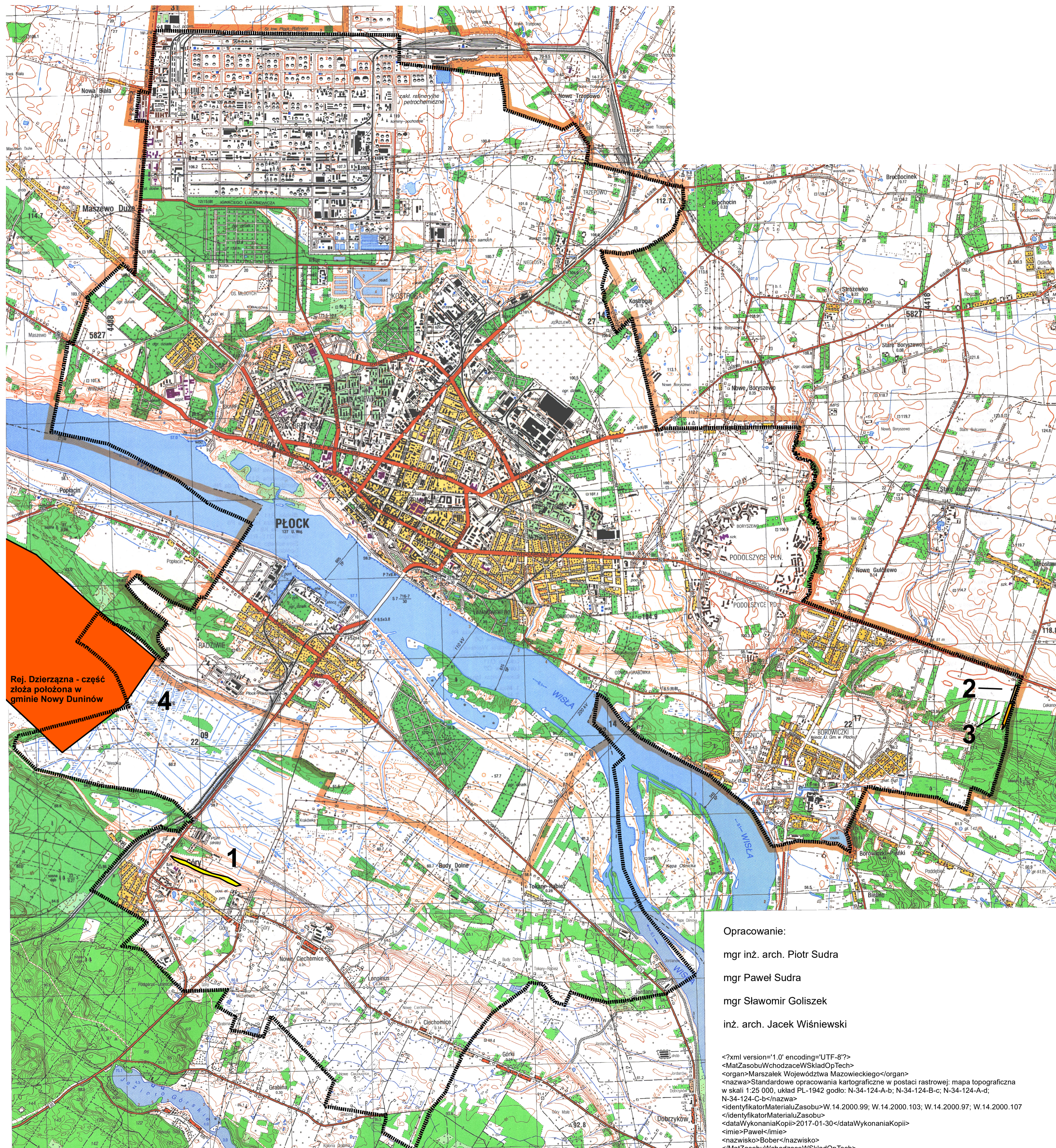


**Obszary udokumentowanych złóż kopalin
wprowadzone zarządzeniem zastępczym
Wojewody Mazowieckiego**

ZAŁĄCZNIK DO RYSUNKU

**STUDIUM UWARUNKOWAŃ I KIERUNKÓW
ZAGOSPODAROWANIA PRZESTRZENNEGO
MIASTA PŁOCKA**





UWARUNKOWANIA ZAGOSPODAROWANIA PRZESTRZENNEGO



OZNACZENIA

--- granica gminy

OBSZARY UDOKUMENTOWANYCH ZŁÓŻ KOPALIN

-  1. GÓRY I decyzja z dnia 19.10.1959 r., bez numeru ("Karta rejestracyjna złoża została zarejestrowana przez Centralny Urząd Geologiczny")
ZŁOŻE SUROWCÓW ILASTYCH CERAMIKI BUDOWLANEJ
-  2. LISIA II decyzja nr WOŚ.7514/3/99 z dnia 16.12.1999 r.
ZŁOŻE KRUSZYWA NATURALNEGO
-  3. PŁOCK-LISIA decyzja nr PŚ.II/MŁ/7512-55/08 z dnia 30.09.2008 r.
ZŁOŻE KRUSZYWA NATURALNEGO
-  4. REJ. DZIERŻAZNA decyzja nr KZK/M/1269/61 z dnia 24.06.1961 r.
ZŁOŻE KRUSZYWA NATURALNEGO

Opracowanie:

mgr inż. arch. Piotr Sudra

mgr Paweł Sudra

mgr Sławomir Goliszek

inż. arch. Jacek Wiśniewski

<?xml version="1.0" encoding="UTF-8"?>
<MatZasobuWchodzaceWSkladOpTech>
<organ>Marszałek Województwa Mazowieckiego</organ>
<nazwa>Standardowe opracowania kartograficzne w postaci rastrowej; mapa topograficzna
w skali 1:25 000, układ PL-1942 godło: N-34-124-A-b; N-34-124-B-c; N-34-124-A-d;
N-34-124-C-b</nazwa>
<identyfikatorMaterialuZasobu>W.14.2000.99; W.14.2000.103; W.14.2000.97; W.14.2000.107
</identyfikatorMaterialuZasobu>
<dataWykonaniaKopii>2017-01-30</dataWykonaniaKopii>
<imię>Paweł</imię>
<nazwisko>Bober</nazwisko>
<MatZasobuWchodzaceWSkladOpTech>

SKALA 1: 25 000

