

BIULETYN INFORMACYJNY NR 108/2017

za okres od 18.04.2017 r. od godz. 7.00 do 19.04.2017 r. do godz. 7.00

środa, dnia 19.04.2017 r.



Najważniejsze zdarzenia z minionej doby

1. IMGW wydało ostrzeżenie o opadach śniegu i przymrozkach.
2. Grójec ul. Niepodległości – pożar lokalu mieszkalnego w bloku jedna ofiara śmiertelna.
3. Brudnice powiat żuromiński – pożar kurnika, spaleni uległo 20 000 szt. kurcząt.
4. Warszawa ul. Okocimska – wypadek drogowy jedna ofiara śmiertelna.

ZESTAWIENIE DANYCH STATYSTYCZNYCH za okres: 18.04 – 19.04.2017 r.

	KOMENDA STOŁECZNA POLICJI	W analizowanym okresie	Od początku roku
	1) Odnotowano wypadków	4	646
	2) Ofiary śmiertelne w wypadkach drogowych/ kolejowych/ lotniczych	1/0/0	32/6/0
	3) Osoby ranne w wypadkach drogowych/kolejowych/lotniczych	3/0/0	716/2/0
	4) Utonięcia /wychłodzenia	0/0	2/6
	KOMENDA WOJEWÓDZKA POLICJI	W analizowanym okresie	Od początku roku
	1) Odnotowano wypadków	4	446
	2) Ofiary śmiertelne w wypadkach drogowych/ kolejowych/ lotniczych	0/0/0	55/2/0
	3) Osoby ranne w wypadkach drogowych/kolejowych/lotniczych	5/0/0	540/1/0
	4) Utonięcia/wychłodzenia	0/0	2/2
	KOMENDA WOJEWÓDZKA PAŃSTWOWEJ STRAŻY POŻARNEJ	W analizowanym okresie	Od początku roku
	1) Liczba pożarów	49	6237
	2) Ofiary śmiertelne w pożarach/zaczadzenia	1/0	30/5
	3) Osoby ranne w pożarach/zatrute CO	0/0	130/8
	NADWIŚLAŃSKI ODDZIAŁ STRAŻY GRANICZNEJ	W dniu 18.04.2017	Od 01.01.2017
	1) Ruch graniczny: schengen/non-schengen	36962/17224	3059761/1553507
	2) Złożone wnioski o nadanie statusu uchodźcy	0	256
	3) Cudzoziemcy, którym odmówiono wjazdu do RP/zatrzymano	3/6	198/417

WYKAZ ZGROMADZEŃ PUBLICZNYCH, IMPREZ MASOWYCH I INNYCH WYDARZEŃ planowanych w dniu 19.04.2017 r.

Godziny imprezy	Rodzaj imprezy	Miejsce/Trasa	Organizator	Liczba osób	Uwagi
całodobowo	zgromadzenie	pl. Krasińskich, przed gmachem Sądu Najwyższego	osoba prywatna	ok. 50	postępowanie uproszczone / wiec na rzecz praworządności w sądach
0.00-23.59	zgromadzenie	ul. Wiejska 4/6/8, przed gmachem Sejmu RP	osoba prywatna	2-20	postępowanie uproszczone / bdb
08.00-15.00	zgromadzenie	al. Niepodległości 235/237	osoba prywatna	50-200	zgromadzenie poparcia dla Przewodniczącego PE Donalda Tuska
08.00-18.00	zgromadzenie	ul. Chocimska 28, przed gmachem Prokuratury Okręgowej	osoba prywatna (ruch KOD)	1000	promocja niezależności sądów i przestrzegania prawa
08.00-18.00	zgromadzenie	ul. Nowowiejska 26B, przed siedzibą Wojskowej Prokuratury Garnizonowej	osoba prywatna	50-200	wyrażenie poparcia dla działań Donalda Tuska
08.00-18.00	zgromadzenie	ul. Nowowiejska 26B, przed gmachem Prokuratury Okręgowej w Warszawie do Spraw Wojskowych	osoba prywatna (powiązana z KOD)	1000	promocja niezależności sądów i przestrzegania prawa
10.00-11.30	zgromadzenie	Al. Jerozolimskie 54 - Dworzec PKP Warszawa Centralna	osoba prywatna	od kilkunastu do 500	pn. "Powitajmy Donalda Tuska na Centralnym"
10.00-18.00	zgromadzenie	Al. Ujazdowskie 1/3, przed Kancelarią Prezesa Rady Ministrów	osoba prywatna	do 11	bojkot "KOD-u"
10.00-22.00	zgromadzenie	Al. Ujazdowskie 1/3, przed Kancelarią Prezesa Rady Ministrów	osoba prywatna	25	postępowanie uproszczone / promowanie wartości demokratycznych

ASF –AFRYKAŃSKI POMÓR ŚWIŃ	
Ogniska ASF trzody chlewnej	Liczba ognisk
	2
Przypadki ASF dzików	Liczba przypadków
	34
HPAI – GRYPY PTAKÓW	
Ogniska H5N8 drobiu hodowlanego	Liczba ognisk
	2
Przypadki H5N8 dzikiego ptactwa	Liczba przypadków
	7

JAKOŚĆ POWIETRZA

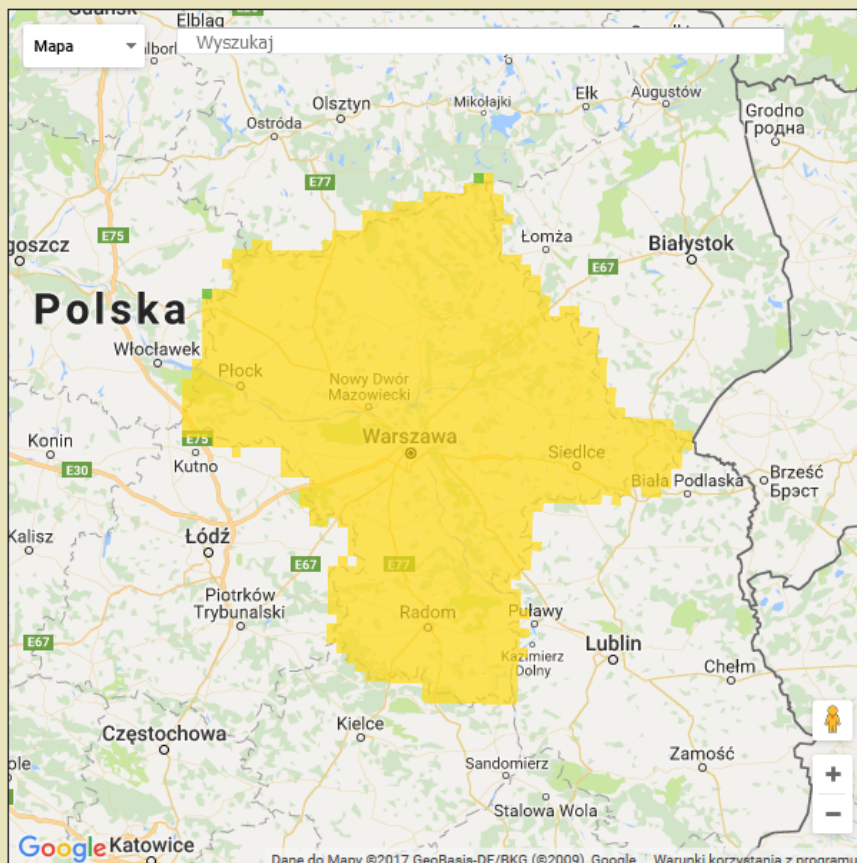
Wyniki pomiarów zanieczyszczeń powietrza za minioną dobę [w µg/m³] na automatycznych stacjach WIOŚ w Warszawie

Wybierz datę: 2017-04-18, Wt Zestawienie dobowe (średnie)- Stacje automatyczne

Stacja	Pomiary	PM10 [µg/m³]	PM2.5 [µg/m³]	O ₃ [µg/m³]		NO ₂ [µg/m³]	SO ₂ [µg/m³]	CO [µg/m³]		C ₆ H ₆ [µg/m³]
		Pył zawieszony PM10 S24h	Pył zawieszony PM 2.5 S24h	S24h	S8max	Dwutlenek azotu S24h	Dwutlenek siarki S24h	Tlenek węgla S24h	S8max	Benzen S24h
Belsk-IGFPAN				77.4	81.7	4.1	6.1	168	183	
Granica-KPN				75.8	86.8	5.3	2.3			
Guty Duże				78.3	91	1.3	0.8			
Konstancin-Jeziorna		13.1	10.2	72.5	74.3	9.7	1.2	331	529	0.6
Legionowo-Zegrzyńska			9.3	69.9	80.4	4.1	5			
Otwock-Brzozowa			11.2	83.4	86.9	6.8	1.3	319	356	
Piastów-Pułaskiego			11.8	64.5	71.1	14.9	4.4			
Płock-Gimnazjum				66.3	74.5	5.6	2.3	82	111	0.3
Płock-Reja		17.8	11.4	68.1	78.5	5.3	1.8	434	444	0.5
Radom-Tochtermana		11.2	11.9	79.1	82	11.6	2.1	428	482	0.3
Siedlce-Konarskiego		12.2	10.9							
Warszawa-Komunikacyjna		16.2	12.6			23.1		362	401	0.5
Warszawa-Marszałkowska		24.5	15.4			30.9		537	595	
Warszawa-Podleśna				67.2	72.9					
Warszawa-Targówek		5.8	0	66.4	73.1	12.5	1.4			
Warszawa-Ursynów		14	10.3	67.3	71.7	9.1	4.1			
Żyrardów-Roosevelta		17.9	12.9							

PROGNOZA JAKOŚCI POWIETRZA NA DZIŚ

Śred. 24h
Max 1h
1h*



* Ze względów technicznych mapa dynamiczna może działać wolniej.

Indeks jakości powietrza

Bardzo dobry
Dobry
Umiarkowany
Dostateczny
Zły
Bardzo zły

Warunku meteorologiczne

Temperatura powietrza



3 °C

Prędkość i kierunek wiatru



NEE
6.8 m/s

Opad atmosferyczny



Poziomy jakości powietrza

Bardzo dobry
Dobry
Umiarkowany
Dostateczny
Zły
Bardzo zły

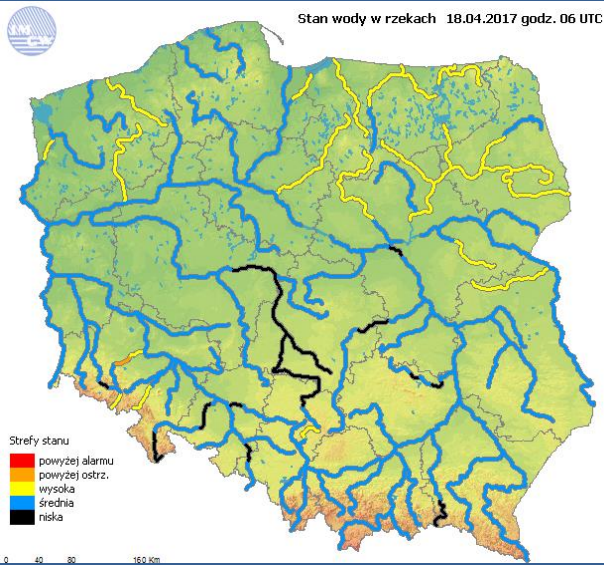
Więcej informacji o poziomach i indeksie jakości powietrza znajdziesz w zakładkach [Skala jakości powietrza](#) oraz [Indeks jakości powietrza](#)

WOJEWÓDZKIE CENTRUM ZARZĄDZANIA KRYZYSOWEGO

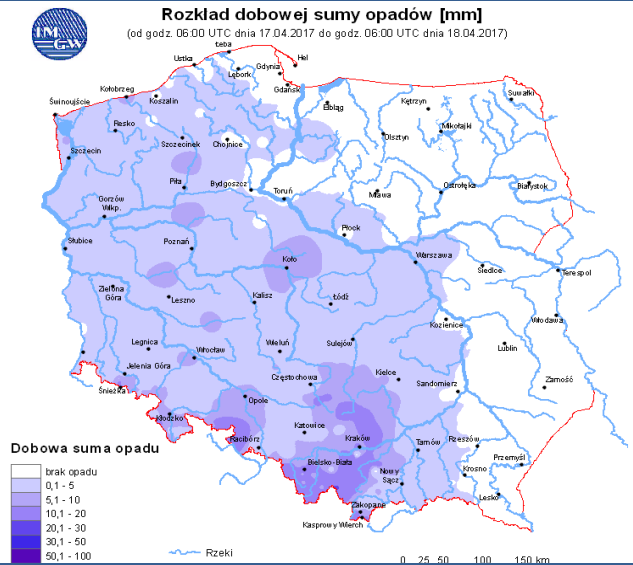
Plac Bankowy 3/5, 00-950 Warszawa, tel.: (22) 595-13-00; 595-13-01; 987; fax.: (22) 620-19-40; 695-63-53;
www.mazowieckie.pl

INFORMACJE HYDROLOGICZNO - METEOROLOGICZNE

Stan wody w rzekach



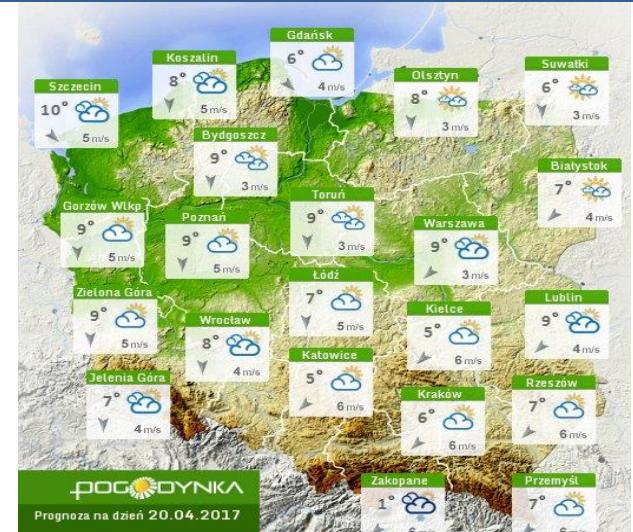
Rozkład dobowej sumy opadów



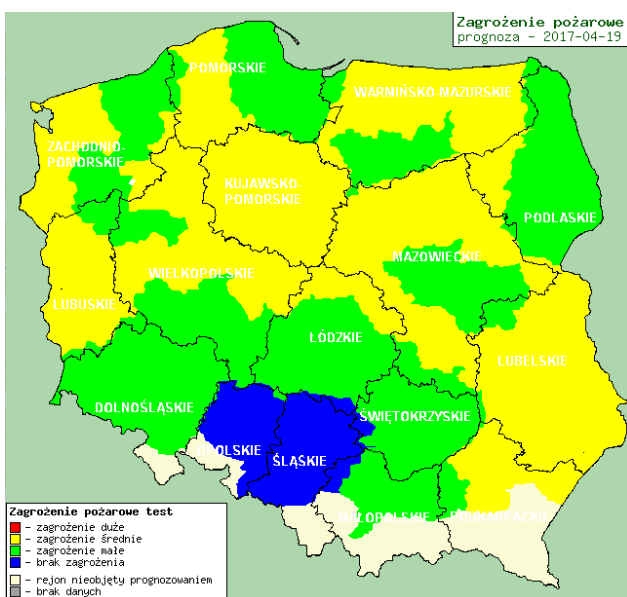
Prognoza pogody dla Polski na dziś



Prognoza pogody dla Polski na jutro



Zagrożenie pożarowe lasów



Ostrzeżenia METEO/HYDRO

OSTRZEŻENIE Nr 19
 Zjawisko: Przymrozka
 Stopień zagrożenia: 1

Biuro: Biuro Prognoz Meteorologicznych i Komeracyjnych
Obszar: województwo mazowieckie
Ważność: od 2017-04-19 00:00:00 do 2017-04-19 07:00:00
Przebieg: W subregionach północnym, zachodnim, centralnym i wschodnim przewiduje się spadek temperatury poniżej 0°C. Temperatura minimalna od -2°C do 0°C, przy gruncie od -3°C do -1°C. W subregionie południowym temperatura minimalna wyniesie od 0°C do 1°C.
Prawdopodobieństwo: 80%
Uwagi: Przewiduje się dalsze występowanie przymrozków, w całym województwie, w ciągu nocy: środa/czwartek (temperatura minimalna od -2°C do -1°C, przy gruncie lokalnie -4°C) oraz czwartek/piątek (temperatura minimalna od -2°C do 0°C, przy gruncie lokalnie -4°C).
Czas wydania: 2017-04-18 13:22:00
Synoptyk: Mateusz Barczyk

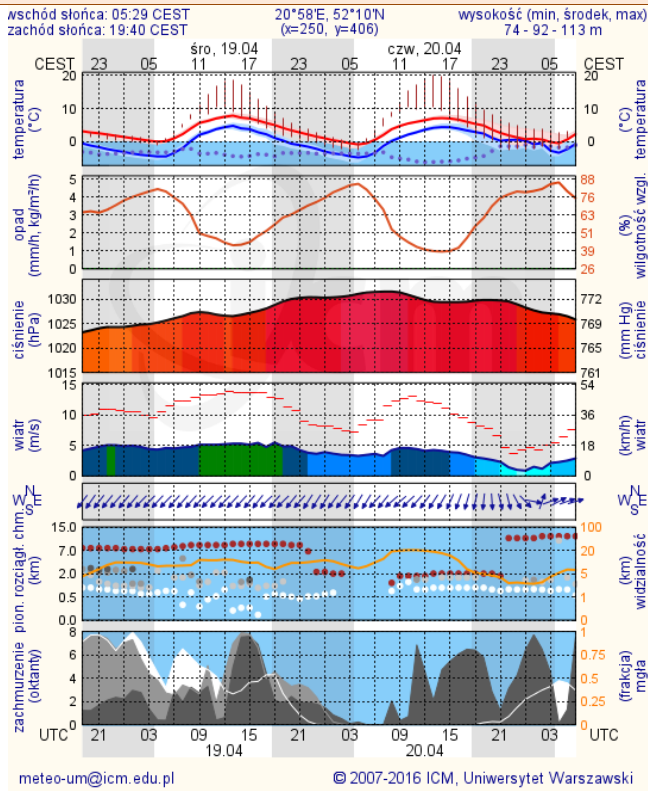
OSTRZEŻENIE Nr 18
 Zjawisko: Opady śniegu
 Stopień zagrożenia: 1

Biuro: Biuro Prognoz Meteorologicznych i Komeracyjnych
Obszar: województwo mazowieckie - subregion południowy
Ważność: od 2017-04-18 19:00:00 do 2017-04-19 10:00:00
Przebieg: Prognozuje się wystąpienie opadów śniegu, przejściowo o natężeniu umiarkowanym. Prognozowany przyrost pokrywy śnieżnej w północnej połowie subregionu od 1 cm do 5 cm, w południowej od 4 cm do 9 cm.
Prawdopodobieństwo: 80%
Uwagi: Brak.
Czas wydania: 2017-04-18 13:02:00
Synoptyk: Mateusz Barczyk

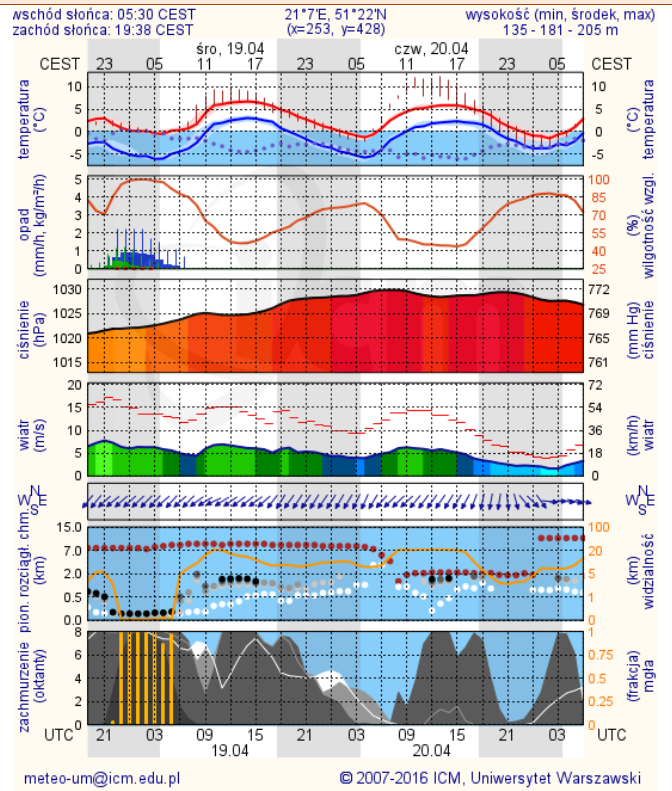
METEOROGRAMY

dla głównych miast województwa mazowieckiego:

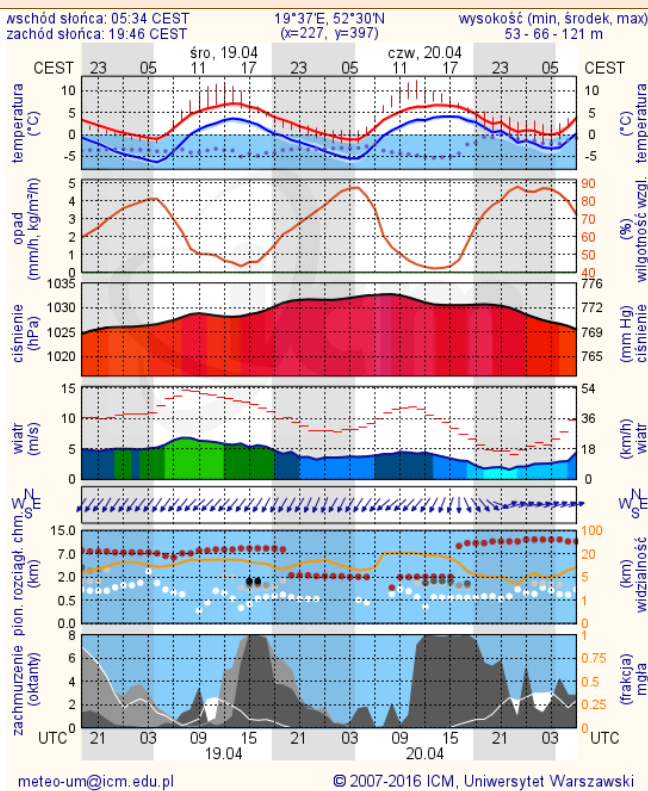
Warszawa



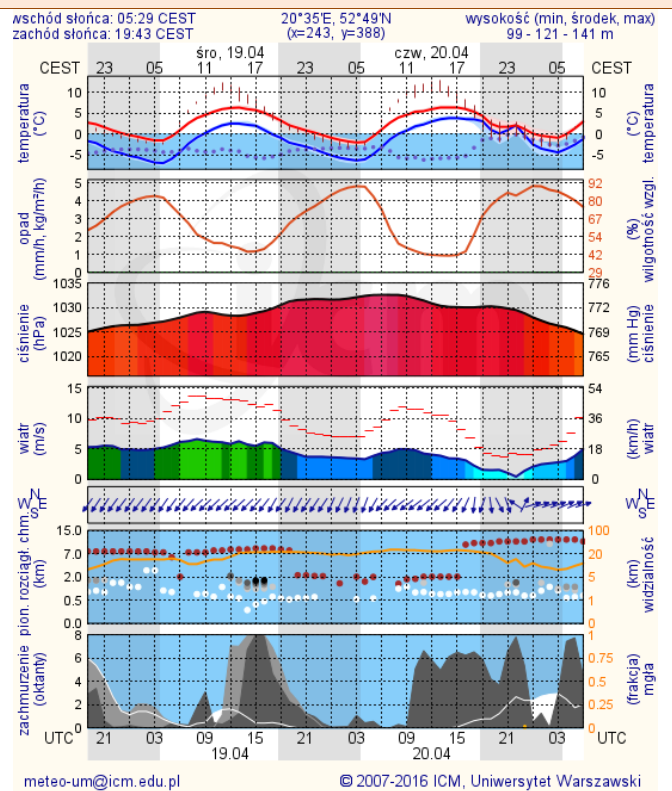
Radom



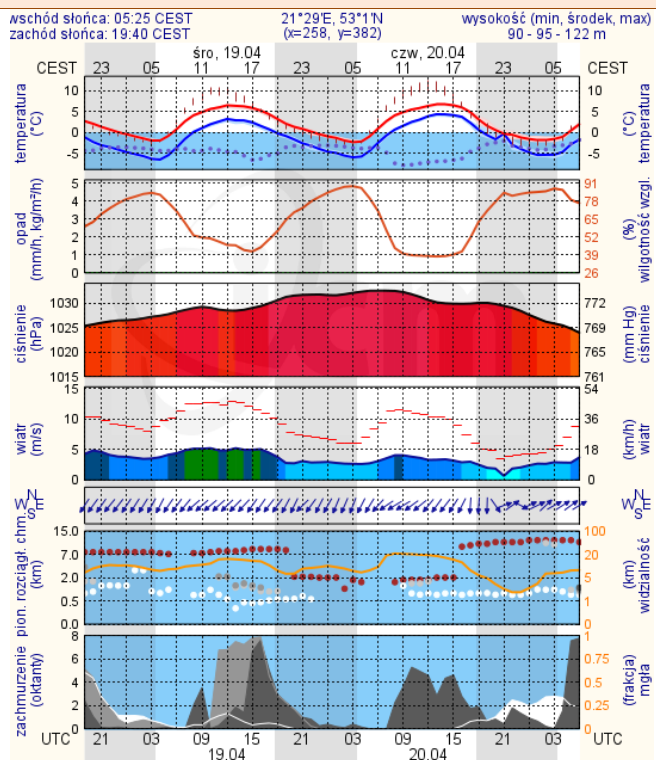
Płock



Ciechanów



Ostrołęka



Siedlce

