

BIULETYN INFORMACYJNY NR 107/2017

za okres od 17.04.2017 r. od godz. 7.00 do 18.04.2017 r. do godz. 7.00

wtorek, dnia 18.04.2017 r.







Najważniejsze zdarzenia z minionej doby

1. **Jastrząbka** (powiat ostrołęcki) – wypadek drogowy, jedna ofiara śmiertelna i jedna ranna.

ZESTAWIENIE DANYCH STATYSTYCZNYCH

za okres: 17.04 – 18.04.2017 r.

	KOMENDA STOŁECZNA POLICJI	W analizowanym okresie	Od początku roku
	1) Odnotowano wypadków	1	642
	2) Ofiary śmiertelne w wypadkach drogowych/ kolejowych/ lotniczych	0/0/0	31/6/0
	3) Osoby ranne w wypadkach drogowych/kolejowych/lotniczych	1/0/0	713/2/0
	4) Utonięcia /wychłodzenia	0/0	2/6
	KOMENDA WOJEWÓDZKA POLICJI	W analizowanym okresie	Od początku roku
	1) Odnotowano wypadków	7	442
	2) Ofiary śmiertelne w wypadkach drogowych/ kolejowych/ lotniczych	1/0/0	55/2/0
	3) Osoby ranne w wypadkach drogowych/kolejowych/lotniczych	11/0/0	535/1/0
	4) Utonięcia/wychłodzenia	0/0	2/2
	KOMENDA WOJEWÓDZKA PAŃSTWOWEJ STRAŻY POŻARNEJ	W analizowanym okresie	Od początku roku
	1) Liczba pożarów	44	6237
	2) Ofiary śmiertelne w pożarach/zaczadzenia	0/0	29/5
	3) Osoby ranne w pożarach/zatrute CO	2/0	130/8
	NADWIŚLAŃSKI ODDZIAŁ STRAŻY GRANICZNEJ	W dniu 17.04.2017	Od 01.01.2017
	1) Ruch graniczny: schengen/non-schengen	33514/14076	3022799/1536283
	2) Złożone wnioski o nadanie statusu uchodźcy	0	256
	3) Cudzoziemcy, którym odmówiono wjazdu do RP/zatrzymano	4/2	195/411

WYKAZ ZGROMADZEŃ PUBLICZNYCH, IMPREZ MASOWYCH I INNYCH WYDARZEŃ planowanych w dniu 18.04.2017 r.

Godziny imprezy	Rodzaj imprezy	Miejsce/Trasa	Organizator	Liczba osób	Uwagi
całodobowo	zgromadzenie	pl. Krasieńskich, przed gmachem Sądu Najwyższego	osoba prywatna	ok. 50	postępowanie uproszczone / wiec na rzecz praworządności w sądach
całodobowo	zgromadzenie	ul. Wiejska 4/6/8, przed gmachem Sejmu RP	osoba prywatna	2-20	postępowanie uproszczone / bdb
10.00-18.00	zgromadzenie	Al. Ujazdowskie 1/3, przed Kancelarią Prezesa Rady Ministrów	osoba prywatna	do 11	bojkot "KOD-u"
10.00-22.00	zgromadzenie	Al. Ujazdowskie 1/3, przed Kancelarią Prezesa Rady Ministrów	osoba prywatna	25	postępowanie uproszczone / promowanie wartości demokratycznych
16.30-20.00	zgromadzenie	pl. Zamkowy	osoba prywatna	30-50	uwrażliwienie ludzi na los zwierząt oraz promocja weganizmu

ASF –AFRYKAŃSKI POMÓR ŚWIŃ	
Ogniska ASF trzody chlewnej	Liczba ognisk
	2
Przypadki ASF dzików	Liczba przypadków
	34
HPAI – GRYPY PTAKÓW	
Ogniska H5N8 drobiu hodowlanego	Liczba ognisk
	2
Przypadki H5N8 dzikiego ptactwa	Liczba przypadków
	7

JAKOŚĆ POWIETRZA

Wyniki pomiarów zanieczyszczeń powietrza za minioną dobę [w $\mu\text{g}/\text{m}^3$] na automatycznych stacjach WIOŚ w Warszawie

Wybierz datę: 2017-04-17, Pn Zestawienie dobowe (średnie)- Stacje automatyczne

Stacja	Pomiary	PM10 [$\mu\text{g}/\text{m}^3$]		PM2.5 [$\mu\text{g}/\text{m}^3$]		O ₃ [$\mu\text{g}/\text{m}^3$]		NO ₂ [$\mu\text{g}/\text{m}^3$]	SO ₂ [$\mu\text{g}/\text{m}^3$]	CO [$\mu\text{g}/\text{m}^3$]		C ₆ H ₆ [$\mu\text{g}/\text{m}^3$]
		Pył zawieszony PM10 S24h	Pył zawieszony PM 2.5 S24h	Ozon S24h	Ozon S8max	Dwutlenek azotu S24h	Dwutlenek siarki S24h	Tlenek węgla S24h	Tlenek węgla S8max	Benzen S24h		
Belsk-IGFPAN				72.4	84.5	5	7.4	209	268			
Granica-KPN				62.1	84.3	6.2	3					
Guty Duże				77	88.4	1	0.8					
Konstancin-Jeziorna		23.7	18.6	56.8	83	15.1	3.8	650	1001	0		
Legionowo-Zegrzyńska			19.5	58.1	81.3	7.9	6.2					
Otwock-Brzozowa			35	60.3	94.3	11.7	1.4	607	1157			
Piastów-Pułaskiego			15.8	54	77.9	20.6	5.2					
Płock-Gimnazjum				63.6	70.1	5.3	3.3	122	141	0.3		
Płock-Reja		15.9	12.6	67	73.9	3.9	3	439	466	0.6		
Radom-Tochtermana		31.2	29.1	67	90.4	19.9	3.7	650	1072	0.9		
Siedlce-Konarskiego		11.1	10.5									
Warszawa-Komunikacyjna		15.1	12.8				22	371	516	0.6		
Warszawa-Marszałkowska		22.1	16.5				28.2	501	526			
Warszawa-Podleśna				65.3	81.2							
Warszawa-Targówek		10.5	6.5	58.3	81.4	17.1	1.9					
Warszawa-Ursynów		15.3	12.2	61.6	79.2	10.2	3.5					
Żyrardów-Roosevelta		29.8	23.1									

PROGNOZA JAKOŚCI POWIETRZA NA DZIŚ

Śred. 24h

Max 1h

1h*

Dane do Mapy ©2017 GeoBasis-DE/BKG (©2009), Google. Warunki korzystania z programu

Indeks jakości powietrza

- Bardzo dobry
- Dobry
- Umiarkowany
- Dostateczny
- Zły
- Bardzo zły

Warunki meteorologiczne

Temperatura powietrza 3 °C

Prędkość i kierunek wiatru NEE 6.8 m/s

Opad atmosferyczny

Poziomy jakości powietrza

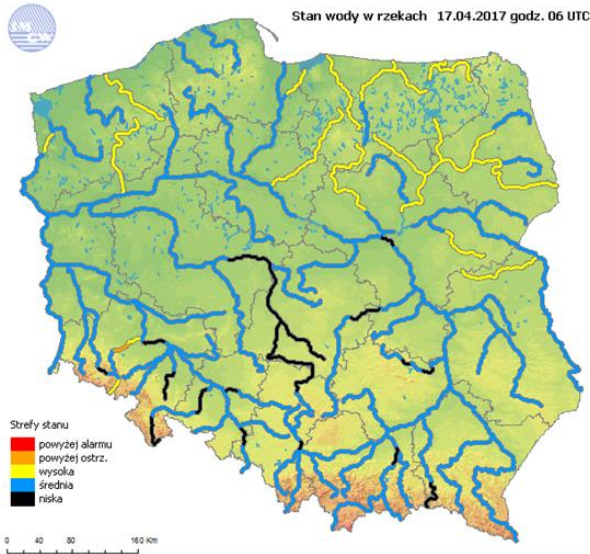
- Bardzo dobry
- Dobry
- Umiarkowany
- Dostateczny
- Zły
- Bardzo zły

Więcej informacji o poziomach i indeksie jakości powietrza znajdziesz w zakładkach [Skala jakości powietrza](#) oraz [Indeks jakości powietrza](#)

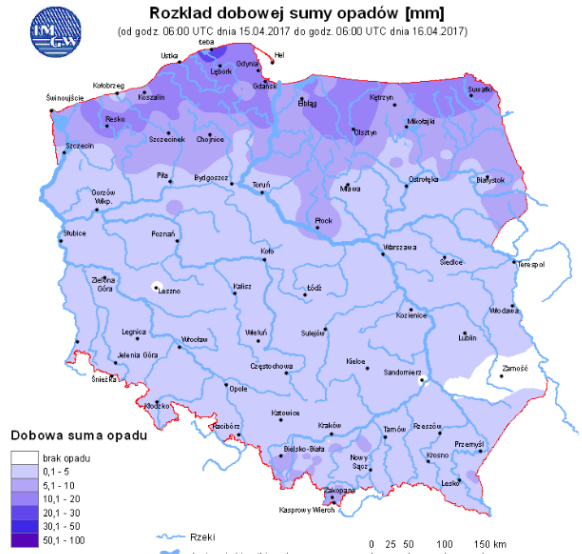
* Ze względów technicznych mapa dynamiczna może działać wolniej.

INFORMACJE HYDROLOGICZNO - METEOROLOGICZNE

Stan wody w rzekach



Rozkład dobowej sumy opadów



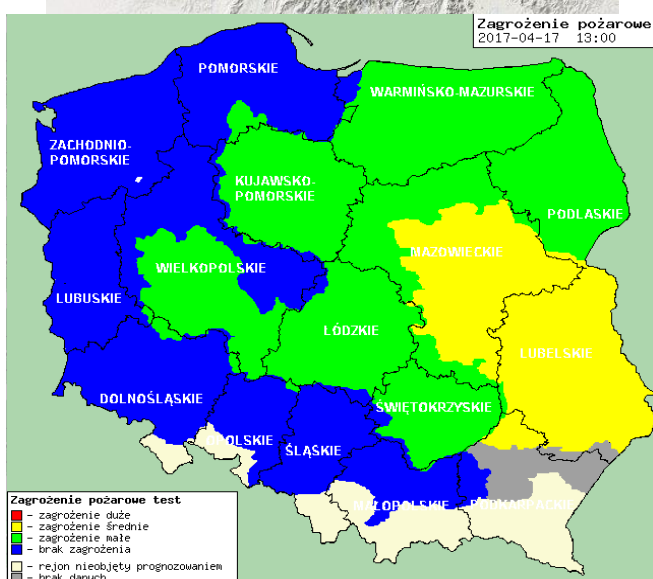
Prognoza pogody dla Polski na dziś



Prognoza pogody dla Polski na jutro



Zagrożenie pożarowe lasów



Ostrzeżenia METEO/HYDRO

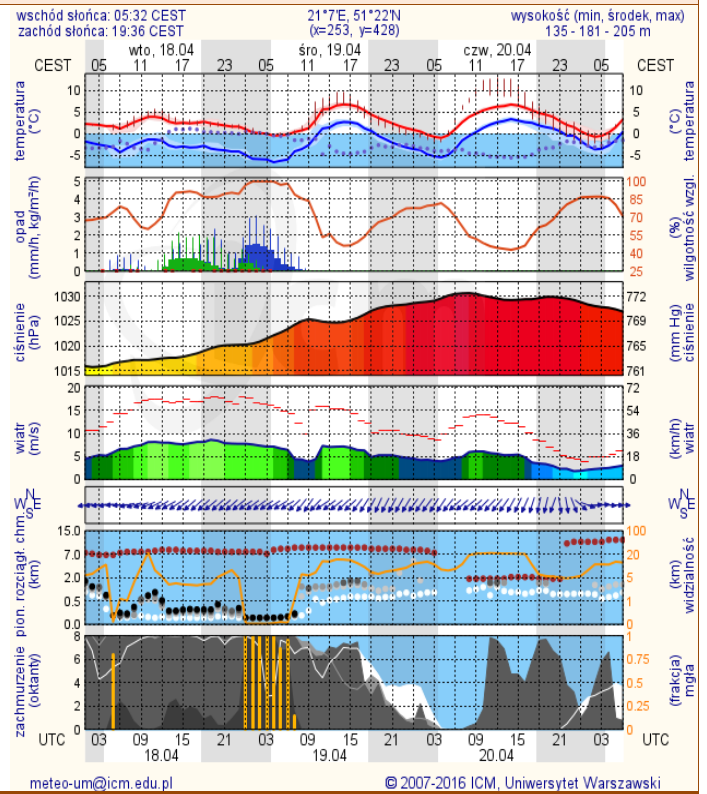
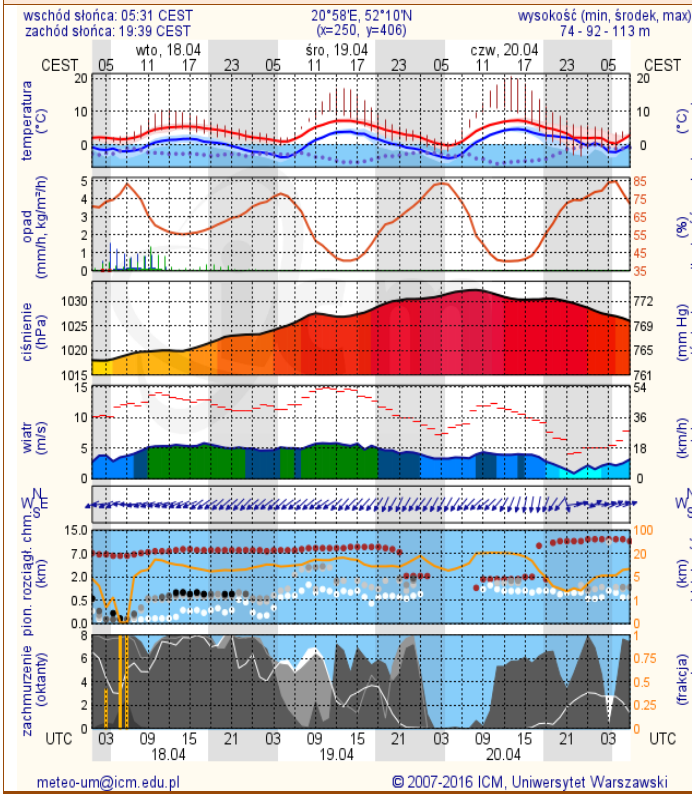
BRAK

METEOGRAMY

dla głównych miast województwa mazowieckiego:

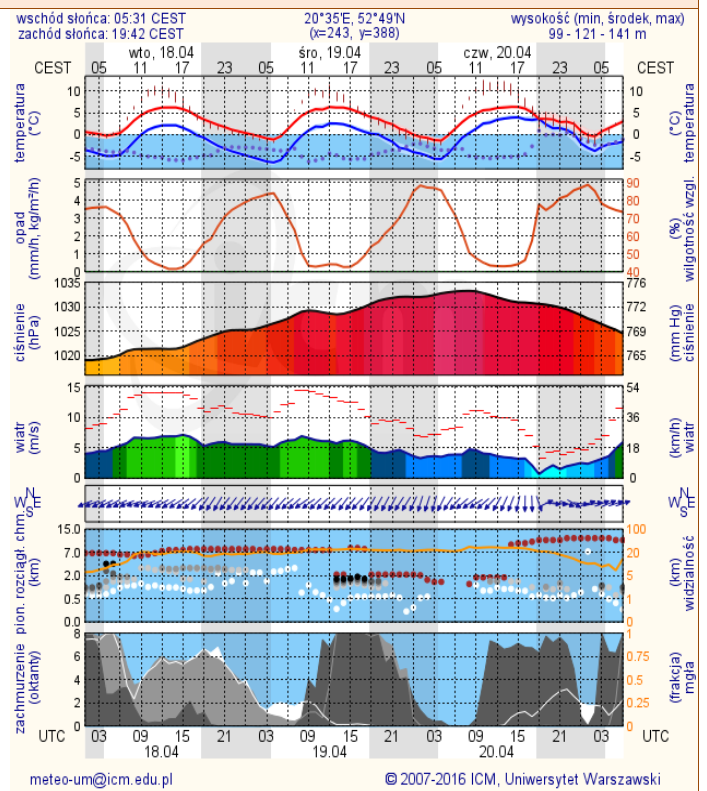
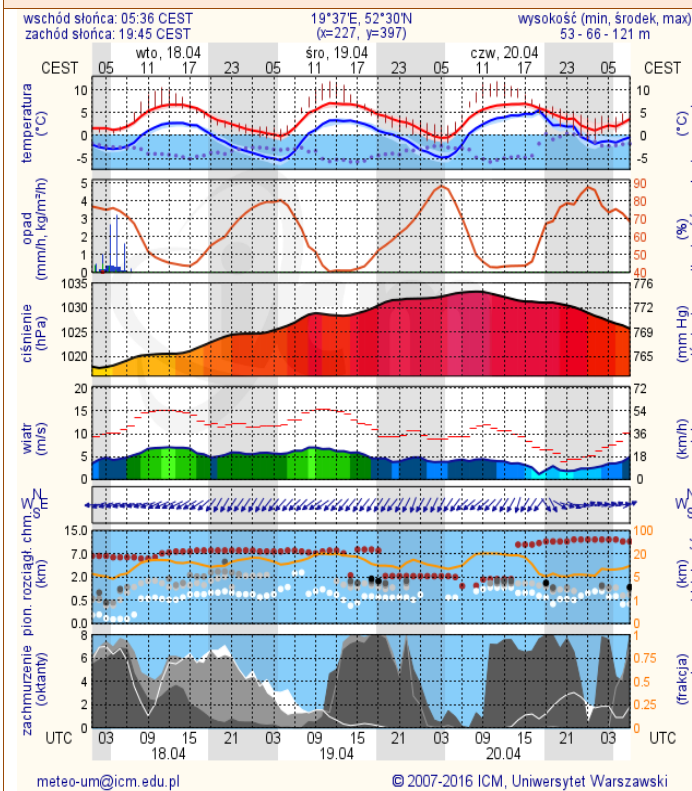
Warszawa

Radom



Płock

Ciechanów



WOJEWÓDZKIE CENTRUM ZARZĄDZANIA KRYZYSOWEGO

Plac Bankowy 3/5, 00-950 Warszawa, tel.: (22) 595-13-00; 595-13-01; 987; fax.: (22) 620-19-40; 695-63-53;

www.mazowieckie.pl

Ostrołęka

Siedlce

