

**BIULETYN INFORMACYJNY NR 105/2017**  
za okres od 15.04.2017 r. od godz. 7.00 do 16.04.2017 r. do godz. 7.00

niedziela, dnia 16.04.2017 r.



**Najważniejsze zdarzenia z minionej doby**

1. Jeziorzany (powiat piaseczyński) – utonięcie w stawie rybnym, mężczyzna l.72.
2. Błonie (powiat warszawski zachodni) – śmiertelne potrącenie przez pociąg.

**ZESTAWIENIE DANYCH STATYSTYCZNYCH**  
za okres: 15.04 – 16.04.2017 r.

	<b>KOMENDA STOŁECZNA POLICJI</b>	<b>W analizowanym okresie</b>	<b>Od początku roku</b>
	1) Odnotowano wypadków	5	637
	2) Ofiary śmiertelne w wypadkach drogowych/ kolejowych/ lotniczych	0/0/0	31/6/0
	3) Osoby ranne w wypadkach drogowych/kolejowych/lotniczych	6/0/0	704/2/0
	4) Utonięcia /wychłodzenia	0/0	1/6
	<b>KOMENDA WOJEWÓDZKA POLICJI</b>	<b>W analizowanym okresie</b>	<b>Od początku roku</b>
	1) Odnotowano wypadków	3	433
	2) Ofiary śmiertelne w wypadkach drogowych/ kolejowych/ lotniczych	0/0/0	54/2/0
	3) Osoby ranne w wypadkach drogowych/kolejowych/lotniczych	2/0/0	522/1/0
	4) Utonięcia/wychłodzenia	0/0	1/2
	<b>KOMENDA WOJEWÓDZKA PAŃSTWOWEJ STRAŻY POŻARNEJ</b>	<b>W analizowanym okresie</b>	<b>Od początku roku</b>
	1) Liczba pożarów	36	6160
	2) Ofiary śmiertelne w pożarach/zaczadzenia	0/0	29/5
	3) Osoby ranne w pożarach/zatrute CO	3/0	128/8
	<b>NADWIŚLAŃSKI ODDZIAŁ STRAŻY GRANICZNEJ</b>	<b>W dniu 15.04.2017</b>	<b>Od 01.01.2017</b>
	1) Ruch graniczny: schengen/non-schengen	26467/13371	2965521/1509400
	2) Złożone wnioski o nadanie statusu uchodźcy	1	255
	3) Cudzoziemcy, którym odmówiono wjazdu do RP/zatrzymano	1/0	188/407

**WYKAZ ZGROMADZEŃ PUBLICZNYCH, IMPREZ MASOWYCH I INNYCH WYDARZEŃ planowanych w dniu 16.04.2017 r.**

Godziny imprezy	Rodzaj imprezy	Miejsce/Trasa	Organizator	Liczba osób	Uwagi
całodobowo	zgromadzenie	pl. Krasińskich, przed gmachem Sądu Najwyższego	osoba prywatna	ok. 50	postępowanie uproszczone / wiec na rzecz praworządności w sądach
0.00-23.59	zgromadzenie	ul. Wiejska 4/6/8, przed gmachem Sejmu RP	osoba prywatna	2-20	postępowanie uproszczone / bdb
10.00-18.00	zgromadzenie	Al. Ujazdowskie 1/3, przed Kancelarią Prezesa Rady Ministrów	osoba prywatna	do 11	bojkot "KOD-u"
14.00-22.00 22.00-14.00	zgromadzenie	Al. Ujazdowskie 1/3, przed Kancelarią Prezesa Rady Ministrów	osoba prywatna	10	postępowanie uproszczone / promowanie wartości demokratycznych

<b>ASF –AFRYKAŃSKI POMÓR ŚWIŃ</b>	
Ogniska ASF trzody chlewnej	Liczba ognisk
	2
Przypadki ASF dzików	Liczba przypadków
	34
<b>HPAI – GRYPA PTAKÓW</b>	
Ogniska H5N8 drobiu hodowlanego	Liczba ognisk
	2
Przypadki H5N8 dzikiego ptactwa	Liczba przypadków
	7

# JAKOŚĆ POWIETRZA

Wyniki pomiarów zanieczyszczeń powietrza za minioną dobę [w  $\mu\text{g}/\text{m}^3$ ] na automatycznych stacjach WIOŚ w Warszawie

Wybierz datę: 2017-04-15, So Zestawienie dobowe (średnie)- Stacje automatyczne

Stacja	Pomiar	PM10 [ $\mu\text{g}/\text{m}^3$ ]		PM2.5 [ $\mu\text{g}/\text{m}^3$ ]		O <sub>3</sub> [ $\mu\text{g}/\text{m}^3$ ]		NO <sub>2</sub> [ $\mu\text{g}/\text{m}^3$ ]	SO <sub>2</sub> [ $\mu\text{g}/\text{m}^3$ ]	CO [ $\mu\text{g}/\text{m}^3$ ]		C <sub>6</sub> H <sub>6</sub> [ $\mu\text{g}/\text{m}^3$ ]
		Pył zawieszony PM10 S24h	Pył zawieszony PM2.5 S24h	S24h	S8max	Dwutlenek azotu S24h	Dwutlenek siarki S24h	Tlenek węgla S24h	S8max	Benzen S24h		
Belsk-IGFPAN				66	79.3	5.8	8.1	188	221			
Granica-KPN				63.4	69.5	8.2	3.1					
Guty Duże				68.7	77.5	2.4	1					
Konstancin-Jeziorna												
Legionowo-Zegrzyńska			15.1	53.3	60.6	11.3	6.2					
Otwock-Brzozowa			22.1	60.2	75	7.9	1.3	373	424			
Piastów-Pułaskiego			21.9	56.8	63	12	7.4					
Płock-Gimnazjum				56.6	63.5	8.3	1.8	251	308	0.4		
Płock-Reja		23.7	18.6	60.5	66.6	5.8	1.6	466	507	0.6		
Radom-Tochtermana		21	20	77.8	87.5	14.6	2.7	494	562	0.4		
Siedlce-Konarskiego		25.2	23.8									
Warszawa-Komunikacyjna		35.4	27.6			37.5		525	647	0.8		
Warszawa-Marszałkowska		35.2	31.7			23.5		476	536			
Warszawa-Podleśna				59.3	66.4							
Warszawa-Targówek		33.5	30.7	53.5	58.3	15.9	3.1					
Warszawa-Ursynów		26.3	19.9	58.9	62	10.1	4.9					
Żyrardów-Roosevelta		28.8	21.9									

## PROGNOZA JAKOŚCI POWIETRZA NA DZIŚ

**Śred. 24h**

**Max 1h**

**1h\***

Dane do Mapy ©2017 GeoBasis-DE/BKG (©2009), Google. Warunki korzystania z programu

**Indeks jakości powietrza**

- Bardzo dobry
- Dobry
- Umiarkowany
- Dostateczny
- Zły
- Bardzo zły

**Warunku meteorologiczne**

Temperatura powietrza

3 °C

Prędkość i kierunek wiatru

NWW  
3.8 m/s

Opad atmosferyczny

**Poziomy jakości powietrza**

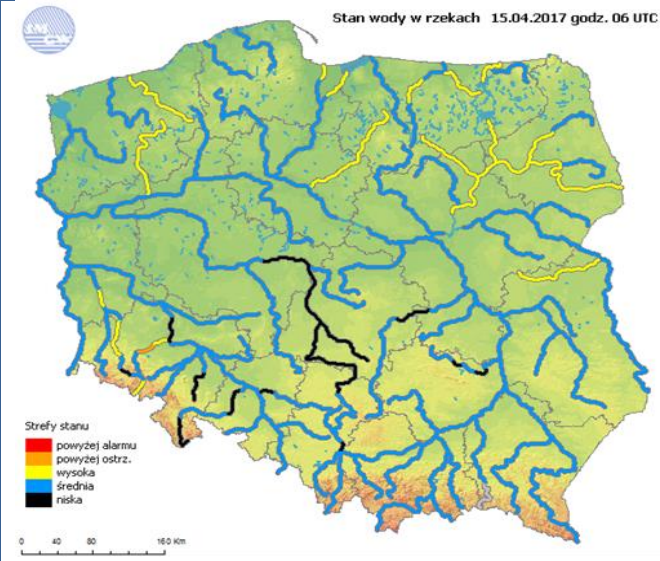
- Bardzo dobry
- Dobry
- Umiarkowany
- Dostateczny
- Zły
- Bardzo zły

Więcej informacji o poziomach i

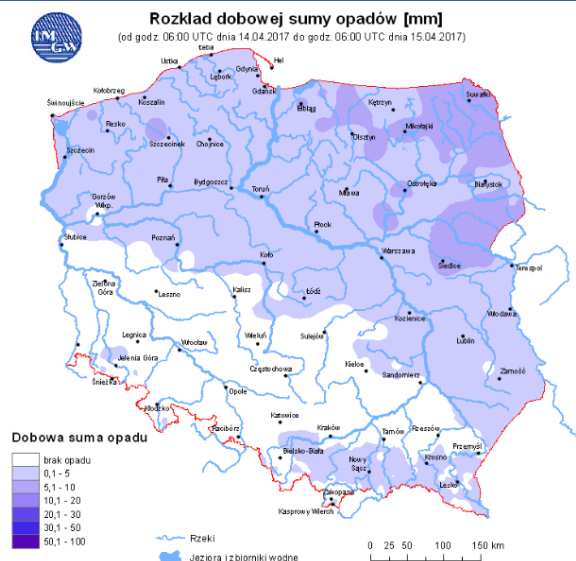


# INFORMACJE HYDROLOGICZNO - METEOROLOGICZNE

## Stan wody w rzekach



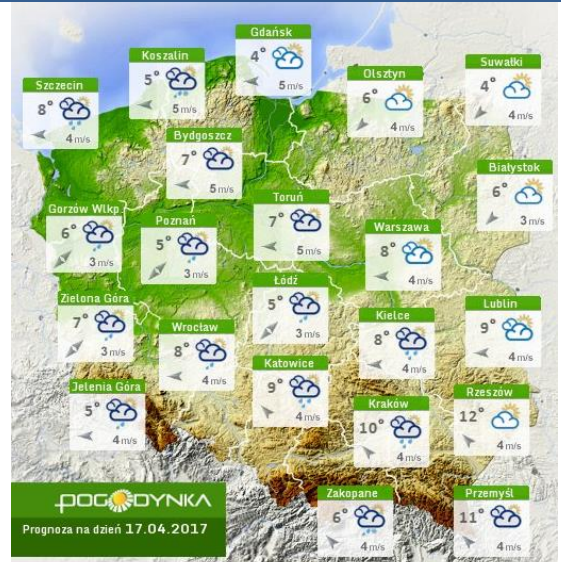
## Rozkład dobowej sumy opadów



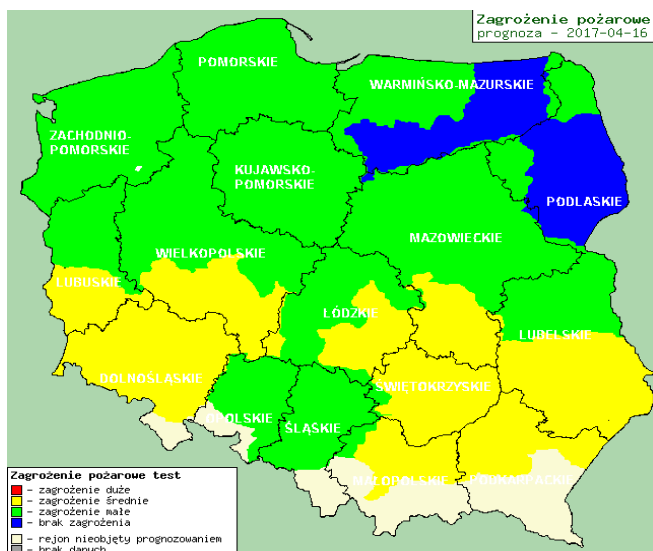
## Prognoza pogody dla Polski na dziś



## Prognoza pogody dla Polski na jutro



## Zagrożenie pożarowe lasów



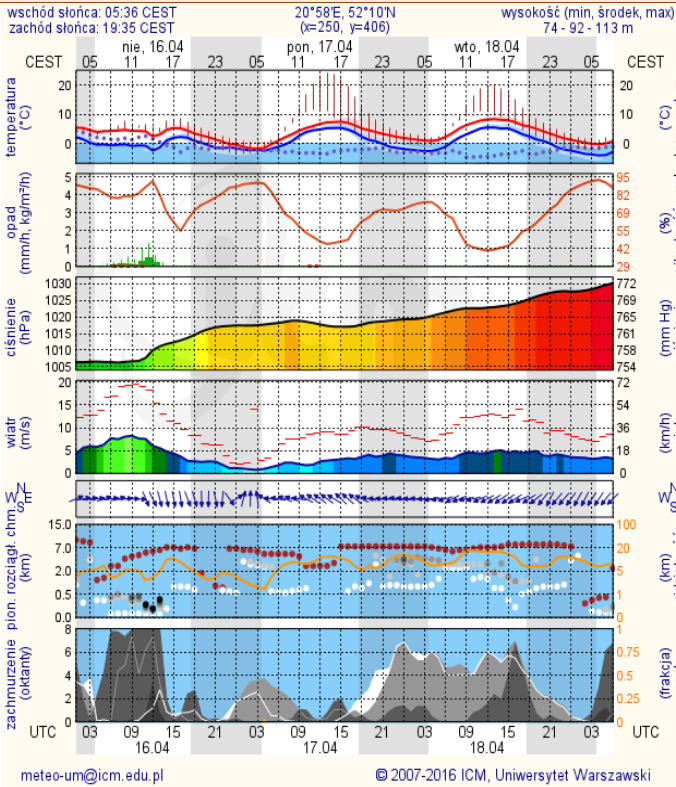
## Ostrzeżenia METEO/HYDRO

**BRAK**

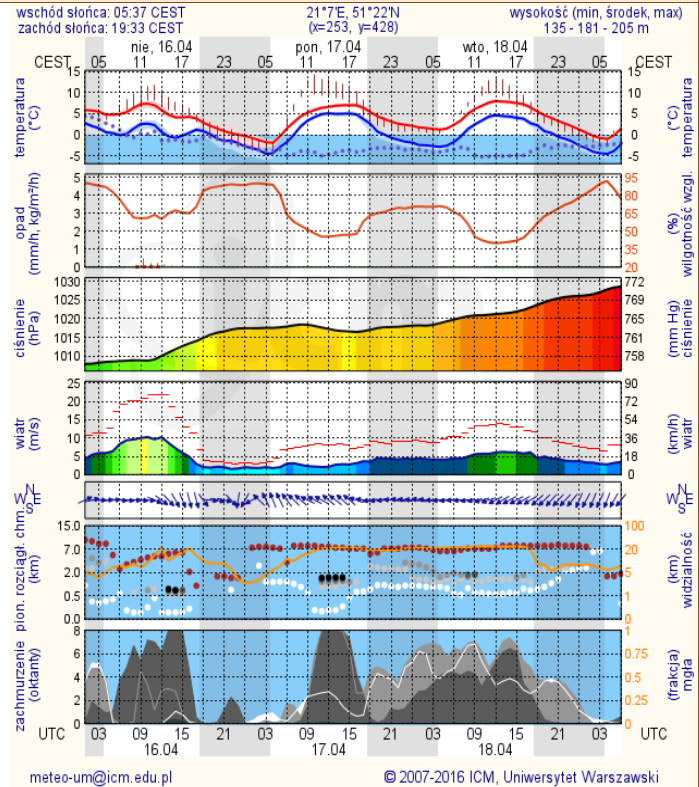
# METEOROGRAMY

dla głównych miast województwa mazowieckiego:

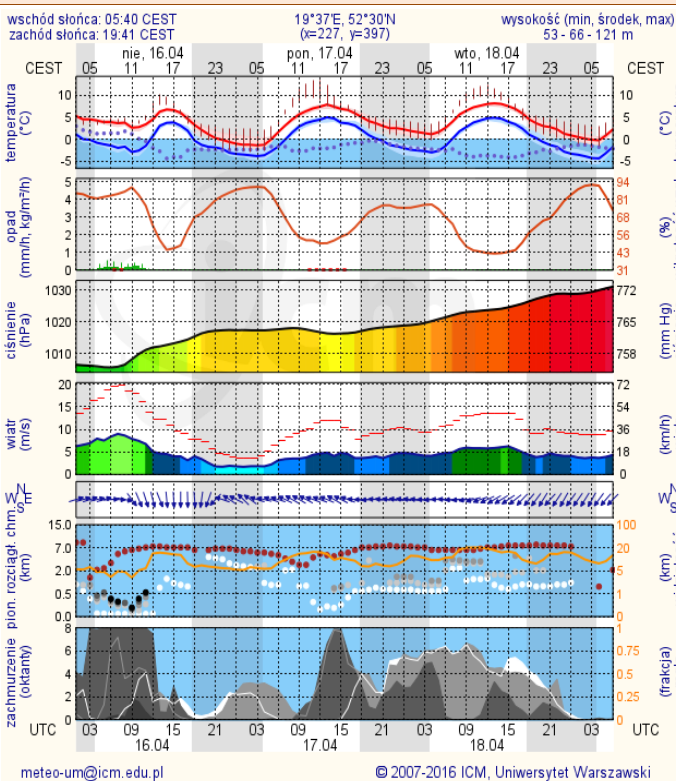
## Warszawa



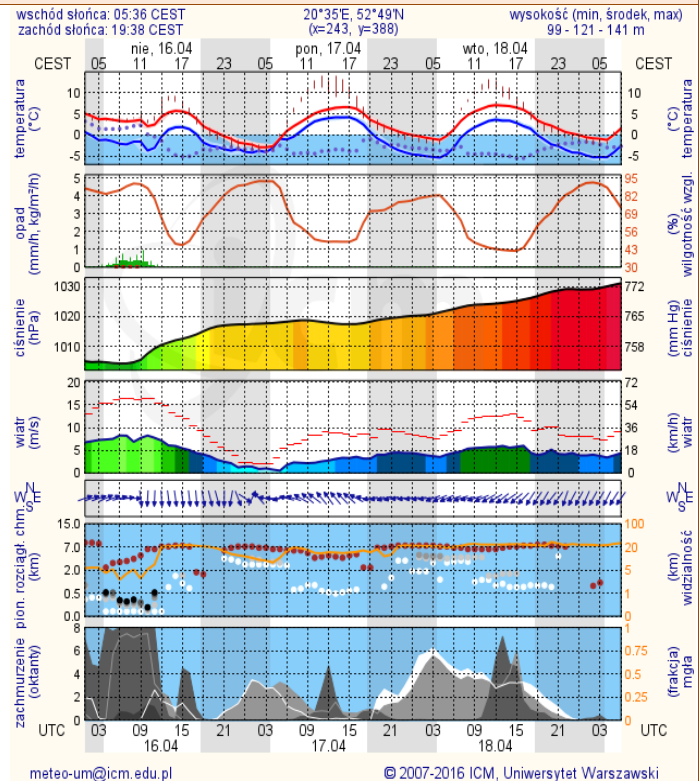
## Radom



## Płock



## Ciechanów



WOJEWÓDZKIE CENTRUM ZARZĄDZANIA KRYZYSOWEGO

Plac Bankowy 3/5, 00-950 Warszawa, tel.: (22) 595-13-00; 595-13-01; 987; fax.: (22) 620-19-40; 695-63-53;

[www.mazowieckie.pl](http://www.mazowieckie.pl)



## Ostrołęka

## Siedlce

