

**BIULETYN INFORMACYJNY NR 100/2017**  
za okres od 10.04.2017 r. od godz. 7.00 do 11.04.2017 r. do godz. 7.00





wtorek, dnia 11.04.2017 r.



**Najważniejsze zdarzenia z minionej doby**

1. **Warszawa** ul. Grzybowska – podejrzany ładunek w hotelu Hilton.
2. **Warszawa** ul. Wileńska 5 – zawalenie się pustostanu.
3. **Powiat łosicki** – 28 i 29 przypadek ASF.
4. **Gołębów** (powiat lipski) – utonięcie w przydomowej sadzawce.

**ZESTAWIENIE DANYCH STATYSTYCZNYCH**  
za okres: 10.04 – 11.04.2017 r.

	<b>KOMENDA STOŁECZNA POLICJI</b>	<b>W analizowanym okresie</b>	<b>Od początku roku</b>
	1) Odnotowano wypadków	11	587
	2) Ofiary śmiertelne w wypadkach drogowych/ kolejowych/ lotniczych	0/0/0	29/6/0
	3) Osoby ranne w wypadkach drogowych/kolejowych/lotniczych	14/0/0	652/2/0
	4) Utonięcia /wychłodzenia	0/0	1/6
	<b>KOMENDA WOJEWÓDZKA POLICJI</b>	<b>W analizowanym okresie</b>	<b>Od początku roku</b>
	1) Odnotowano wypadków	4	413
	2) Ofiary śmiertelne w wypadkach drogowych/ kolejowych/ lotniczych	1/0/0	53/2/0
	3) Osoby ranne w wypadkach drogowych/kolejowych/lotniczych	3/0/0	499/1/0
	4) Utonięcia/wychłodzenia	1/0	1/2
	<b>KOMENDA WOJEWÓDZKA PAŃSTWOWEJ STRAŻY POŻARNEJ</b>	<b>W analizowanym okresie</b>	<b>Od początku roku</b>
	1) Liczba pożarów	130	5948
	2) Ofiary śmiertelne w pożarach/zaczadzenia	0/0	28/5
	3) Osoby ranne w pożarach/zatrute CO	0/0	125/8
	<b>NADWIŚLAŃSKI ODDZIAŁ STRAŻY GRANICZNEJ</b>	<b>W dniu 10.04.2017</b>	<b>Od 01.01.2017</b>
	1) Ruch graniczny: schengen/non-schengen	33258/15130	2803162/1432732
	2) Złożone wnioski o nadanie statusu uchodźcy	0	239
	3) Cudzoziemcy, którym odmówiono wjazdu do RP/zatrzymano	6/7	178/389


**WYKAZ ZGROMADZEŃ PUBLICZNYCH, IMPREZ MASOWYCH I INNYCH WYDARZEŃ planowanych w dniu 11.04.2017 r.**

Godziny imprezy	Rodzaj imprezy	Miejsce/Trasa	Organizator	Liczba osób	Uwagi
całodobowo	zgromadzenie	pl. Krasińskich, przed gmachem Sądu Najwyższego	osoba prywatna	ok. 50	postępowanie uproszczone / wiec na rzecz praworządności w sądach
0.00-24.00	zgromadzenie	ul. Wiejska 4/6/8, przed gmachem Sejmu RP	osoba prywatna	2-20	postępowanie uproszczone / bdb
8.00-18.00	zgromadzenie	ul. Krakowskie Przedmieście 26/28, przed bramą główną Uniwersytetu Warszawskiego	CIWF Polska	8	stoisko informacyjne, zbieranie podpisów pod petycją
9.00-13.00	zgromadzenie	pl. Zamkowy	osoba prywatna	do 80	edukacja dzieci i młodzieży, promowanie zachowań proekologicznych związanych z gospodarką odpadami i niską emisją
10.00-18.00	zgromadzenie	Al. Ujazdowskie 1/3, przed Kancelarią Prezesa Rady Ministrów	osoba prywatna	do 11	bojkot "KOD-u"
14.00-17.00	zgromadzenie	ul. Krakowskie Przedmieście 48/50, przed Pałacem Prezydenckim vis a vis Ministerstwa Kultury i Dziedzictwa Narodowego	NSZZ Solidarność Region Mazowsze	300	pikieta - koncert w ramach protestu przeciwko likwidacji miejsc pracy w Warszawskiej Operze Kameralnej
17.30-19.00	zgromadzenie	ul. Wiejska 4/6/8, przed gmachem Sejmu RP	osoba prywatna	ok. 150	domaganie się uchwalenia ustawy w sprawie ludobójstwa na Kresach Wschodnich
8.00-12.00 12.00-18.00 18.00-22.00	zgromadzenie	Al. Ujazdowskie 1/3, przed Kancelarią Prezesa Rady Ministrów	osoba prywatna	15-20	postępowanie uproszczone / promowanie wartości demokratycznych

<b>ASF –AFRYKAŃSKI POMÓR ŚWIŃ</b>	
Ogniska ASF trzody chlewnej	Liczba ognisk
	2
Przypadki ASF dzików	Liczba przypadków
	29
<b>HPAI – GRYPY PTAKÓW</b>	
Ogniska H5N8 drobiu hodowlanego	Liczba ognisk
	2
Przypadki H5N8 dzikiego ptactwa	Liczba przypadków
	7

# JAKOŚĆ POWIETRZA

Wyniki pomiarów zanieczyszczeń powietrza za minioną dobę [w  $\mu\text{g}/\text{m}^3$ ] na automatycznych stacjach WIOŚ w Warszawie

Wybierz datę: 2017-04-10, Pn  Zestawienie dobowe (średnie)- Stacje automatyczne

Stacja	Pomiar Pył zawieszony PM10 S24h	PM2.5 [ $\mu\text{g}/\text{m}^3$ ] Pył zawieszony PM 2.5 S24h	O <sub>3</sub> [ $\mu\text{g}/\text{m}^3$ ] Ozon		NO <sub>2</sub> [ $\mu\text{g}/\text{m}^3$ ] Dwutlenek azotu S24h	SO <sub>2</sub> [ $\mu\text{g}/\text{m}^3$ ] Dwutlenek siarki S24h	CO [ $\mu\text{g}/\text{m}^3$ ] Tlenek węgla		C <sub>6</sub> H <sub>6</sub> [ $\mu\text{g}/\text{m}^3$ ] Benzen S24h
			S24h	S8max			S24h	S8max	
Belsk-IGFPAN			73.2	102.9	6.4	8.5	205	280	
Granica-KPN			59	98	13	3			
Guty Duże			68.5	103.2	5.1	1.8			
Konstancin-Jeziorna	30.9	21.4	58.5	90.3	16.2	3.1	423	505	1.7
Legionowo-Zegrzyńska		19	54.2	89.7	18.4	7.8			
Otwock-Brzozowa									
Piastów-Pułaskiego		20.3	59.9	86.9	17	7.8			
Płock-Gimnazjum			55.5	89.4	15.4	4.1	215	322	0.7
Płock-Reja	38.6	25.7	61.1	95.4	10.7	6.8	498	617	1.1
Radom-Tochtermana	28.9	22.9	75.5	102.8	19.4	5.3	549	609	0.5
Siedlce-Konarskiego	23.2	18							
Warszawa-Komunikacyjna	60.4	32.2			70.1		724	887	1.3
Warszawa-Marszałkowska	49	34.3			40.1		489	549	
Warszawa-Podleśna			48.2	86.1					
Warszawa-Targówek	50.1	39.4	51.6	86.4	27.5	3.7			
Warszawa-Ursynów	35	21.6	58.7	87.8	19	5.8			
Żyrardów-Roosevelta	34.2	19.7							

Skala jakości powietrza

Bardzo dobry
Dobry
Umiarkowany
Dostateczny
Zły
Nie oceniono
Brak pomiaru

W powyższych tabelach zostały przedstawione wyniki pomiarowe dla następujących agregacji:

**S1h<sub>max</sub>** maksymalna średnia 1-godzinna

**S24h** średnia 24-godzinna

**S8<sub>max</sub>** maksymalna średnia 8-godzinna krocząca

Przy prezentacji danych pomiarowych zastosowano skalę zawartą na stronie: Skala jakości powietrza

## PROGNOZA JAKOŚCI POWIETRZA NA DZIŚ

**Śred. 24h**

**Max 1h**

**1h\***

**Indeks jakości powietrza**

- Bardzo dobry
- Dobry
- Umiarkowany
- Dostateczny
- Zły
- Bardzo zły

**Warunki meteorologiczne**

Temperatura powietrza

5 °C

Prędkość i kierunek wiatru

W  
6.1 m/s

Opad atmosferyczny

**Poziomy jakości powietrza**

- Bardzo dobry
- Dobry
- Umiarkowany
- Dostateczny
- Zły
- Bardzo zły

Więcej informacji o poziomach i indeksie jakości powietrza znajdziesz w zakładkach [Skala jakości powietrza](#) oraz [Indeks jakości powietrza](#)

\* Ze względów technicznych mapa dynamiczna może działać wolniej.

## INFORMACJE HYDROLOGICZNO - METEOROLOGICZNE

### Stan wody w rzekach


Stan wody w rzekach 09.04.2017 godz. 06 UTC

### Rozkład dobowej sumy opadów


Rozkład dobowej sumy opadów [mm]  
(od godz. 06:00 UTC dnia 09.04.2017 do godz. 06:00 UTC dnia 10.04.2017)



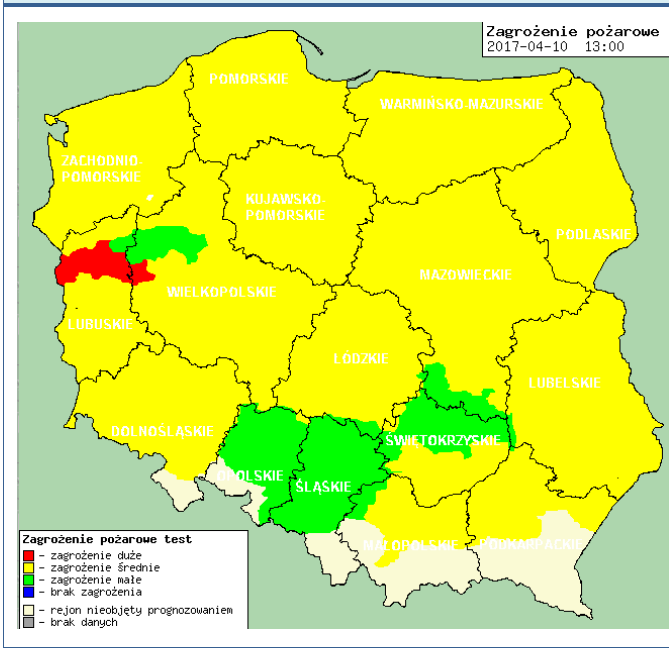
## Prognoza pogody dla Polski na dziś



## Prognoza pogody dla Polski na jutro



## Zagrożenie pożarowe lasów



## Ostrzeżenia METEO/HYDRO

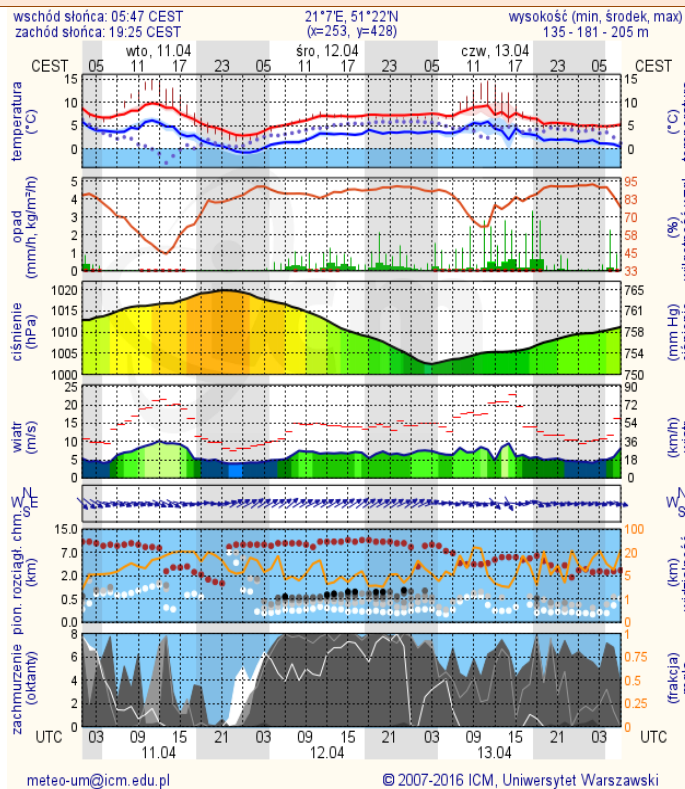
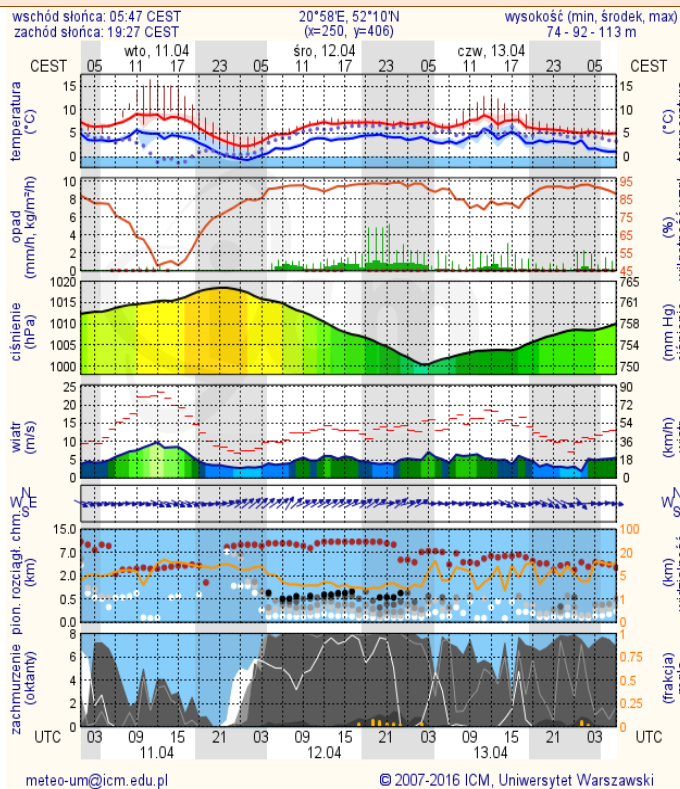
**BRAK**

# METEOROGRAMY

dla głównych miast województwa mazowieckiego:

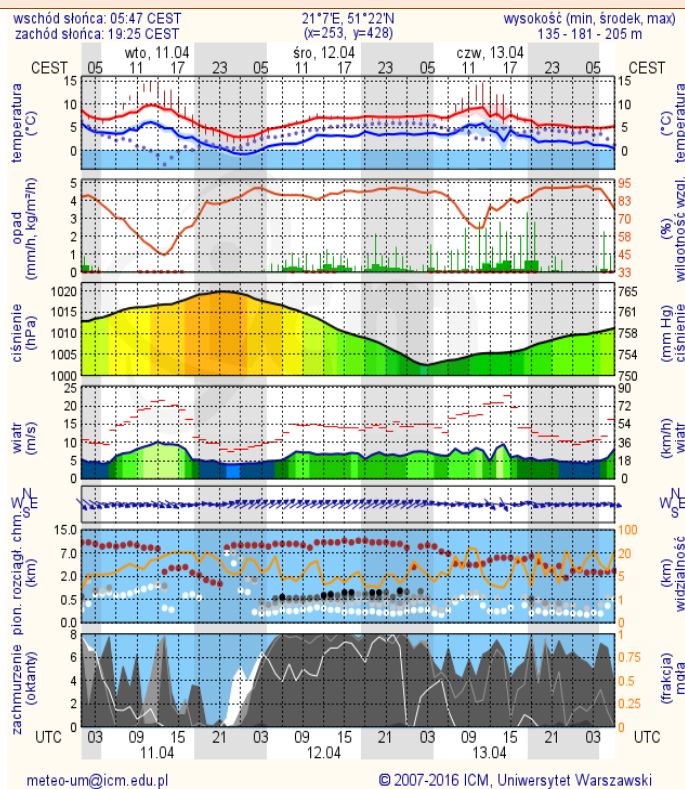
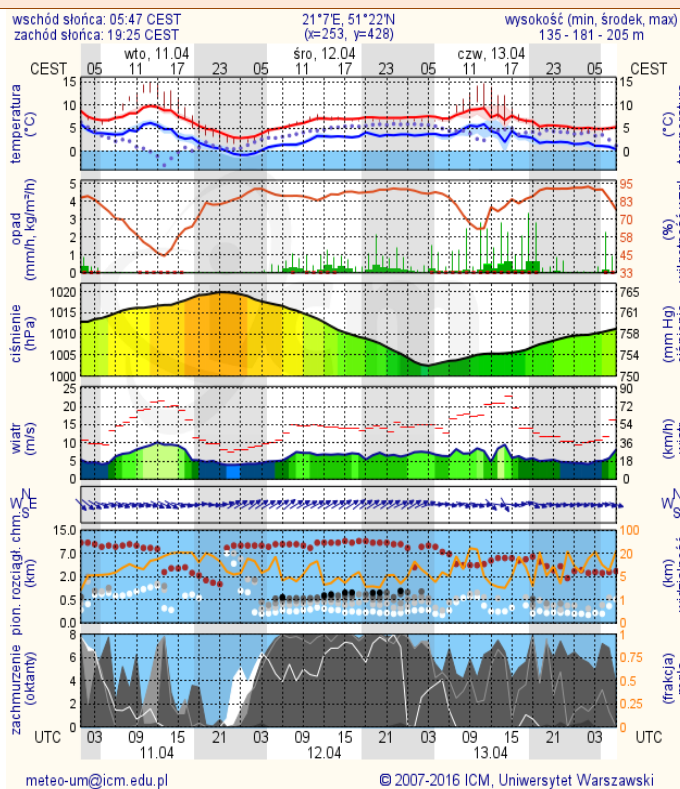
## Warszawa

## Radom



## Płock

## Ciechanów





## Ostrołęka

## Siedlce

