

BIULETYN INFORMACYJNY NR 96/2017
za okres od 06.04.2017 r. od godz. 7.00 do 07.04.2017 r. do godz. 7.00





piątek, dnia 07.04.2017 r.



Najważniejsze zdarzenia z minionej doby

W dniu 06.04.2017 r. nie odnotowano poważniejszych zdarzeń.

ZESTAWIENIE DANYCH STATYSTYCZNYCH
za okres: 05.04 – 06.04.2017 r.

	KOMENDA STOŁECZNA POLICJI	W analizowanym okresie	Od początku roku
	1) Odnotowano wypadków	8	553
	2) Ofiary śmiertelne w wypadkach drogowych/ kolejowych/ lotniczych	0/0/0	29/6/0
	3) Osoby ranne w wypadkach drogowych/kolejowych/lotniczych	7/0/0	616/2/0
	4) Utonięcia /wychłodzenia	0/0	1/6
	KOMENDA WOJEWÓDZKA POLICJI	W analizowanym okresie	Od początku roku
	1) Odnotowano wypadków	4	398
	2) Ofiary śmiertelne w wypadkach drogowych/ kolejowych/ lotniczych	0/0/0	51/2/0
	3) Osoby ranne w wypadkach drogowych/kolejowych/lotniczych	4/0/0	485/1/0
	4) Utonięcia/wychłodzenia	0/0	0/2
	KOMENDA WOJEWÓDZKA PAŃSTWOWEJ STRAŻY POŻARNEJ	W analizowanym okresie	Od początku roku
	1) Liczba pożarów	23	5585
	2) Ofiary śmiertelne w pożarach/zaczadzenia	0/0	27/5
	3) Osoby ranne w pożarach/zatrute CO	0/0	122/8
	NADWIŚLAŃSKI ODDZIAŁ STRAŻY GRANICZNEJ	W dniu 06.04.2017	Od 01.01.2017
	1) Ruch graniczny: schengen/non-schengen	34350/15347	2673071/1372574
	2) Złożone wnioski o nadanie statusu uchodźcy	1	237
	3) Cudzoziemcy, którym odmówiono wjazdu do RP/zatrzymano	1/4	162/376

WYKAZ ZGROMADZEŃ PUBLICZNYCH, IMPREZ MASOWYCH I INNYCH WYDARZEŃ planowanych w dniu 07.04.2017 r.

Godziny imprezy	Rodzaj imprezy	Miejsce/Trasa	Organizator	Liczba osób	Uwagi
całodobowo	zgromadzenie	pl. Krasieńskich, przed gmachem Sądu Najwyższego	osoba prywatna	ok. 50	postępowanie uproszczone / wiec na rzecz praworządności w sądach
całodobowo	zgromadzenie	ul. Wiejska 4/6/8, przed gmachem Sejmu RP	osoba prywatna	2-20	postępowanie uproszczone / bdb
0.00-15.00	zgromadzenie	ul. Krakowskie Przedmieście 46/48/50, przed Pałacem Prezydenckim	osoba prywatna	20-500	pikieta w obronie obywatelskich swobód konstytucyjnych

ASF –AFRYKAŃSKI POMÓR ŚWIŃ	
Ogniska ASF trzody chlewnej	Liczba ognisk
	2
Przypadki ASF dzików	Liczba przypadków
	27
HPAI – GRYPY PTAKÓW	
Ogniska H5N8 drobiu hodowlanego	Liczba ognisk
	2
Przypadki H5N8 dzikiego ptactwa	Liczba przypadków
	7

JAKOŚĆ POWIETRZA

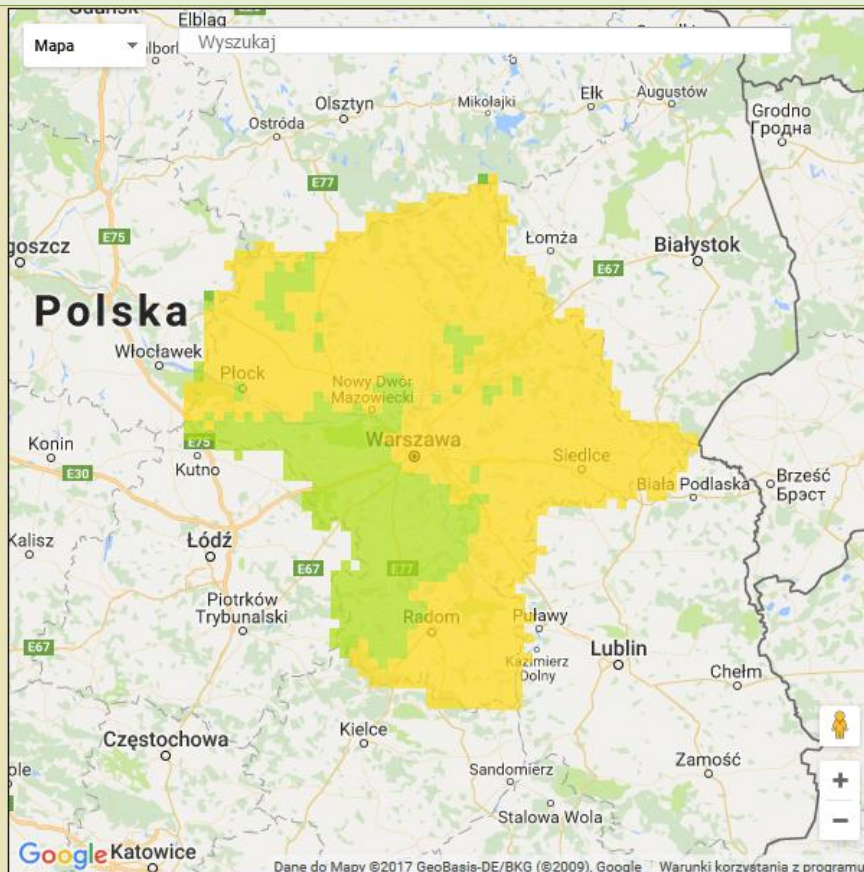
Wyniki pomiarów zanieczyszczeń powietrza za minioną dobę [w $\mu\text{g}/\text{m}^3$] na automatycznych stacjach WIOŚ w Warszawie

Wybierz datę: 2017-04-06, Cz Zestawienie dobowe (średnie)- Stacje automatyczne

Stacja	Pomiary	PM10 [$\mu\text{g}/\text{m}^3$]	PM2.5 [$\mu\text{g}/\text{m}^3$]	O ₃ [$\mu\text{g}/\text{m}^3$]		NO ₂ [$\mu\text{g}/\text{m}^3$]	SO ₂ [$\mu\text{g}/\text{m}^3$]	CO [$\mu\text{g}/\text{m}^3$]		C ₆ H ₆ [$\mu\text{g}/\text{m}^3$]
		Pył zawieszony PM10 S24h	Pył zawieszony PM 2.5 S24h	S24h	S8max	Dwutlenek azotu S24h	Dwutlenek siarki S24h	Tlenek węgla S24h	S8max	Benzen S24h
Belsk-IGFPAN				75.7	83.3	2.9	5.8	136	172	
Granica-KPN				76.2	86.1	5.4	1.5			
Guty Duże				76.9	85.1	2.3	0.7			
Konstancin-Jeziorna		12.8	9.5	66.3	70.8	14.4	1.1	277	318	1.4
Legionowo-Zegrzyńska			7.6	65.9	77.7	12.3	6.5			
Otwock-Brzozowa			12	65.8	80.2	7.6	0.6	291	344	
Piastów-Pułaskiego			11.6	62	69.8	16.2	4.4			
Płock-Gimnazjum				63.5	67.9	8.9	17.2	10	128	1.3
Płock-Reja		12.1	9.1	67.6	71.4	6.9	10.6	338	362	1.7
Radom-Tochtermana		12.1	13.2	73.7	95.1	15.9	0.8	381	469	0.4
Siedlce-Konarskiego		8.6	7.8							
Warszawa-Komunikacyjna		20	12.5			62.1		584	797	0.9
Warszawa-Marszałkowska		18.8	13.5			40.9		396	545	
Warszawa-Podleśna				70.2	80.2					
Warszawa-Targówek		23.5	19.6	58.3	69.1	22.2	2			
Warszawa-Ursynów		12.3	8.5	62.6	75.1	16.5	3			
Żyrardów-Roosevelta		12.2	9.2							

PROGNOZA JAKOŚCI POWIETRZA NA DZIS

Śred. 24h
Max 1h
1h*



Indeks jakości powietrza

Bardzo dobry
Dobry
Umiarkowany
Dostateczny
Zły
Bardzo zły

Warunki meteorologiczne
Temperatura powietrza

4 °C

Prędkość i kierunek wiatru
 NWW
3.5 m/s

Opad atmosferyczny

Poziomy jakości powietrza

Bardzo dobry
Dobry
Umiarkowany
Dostateczny
Zły
Bardzo zły

Więcej informacji o poziomach i indeksie jakości powietrza znajdziesz w zakładkach [Skala jakości powietrza](#) oraz [Indeks jakości powietrza](#)

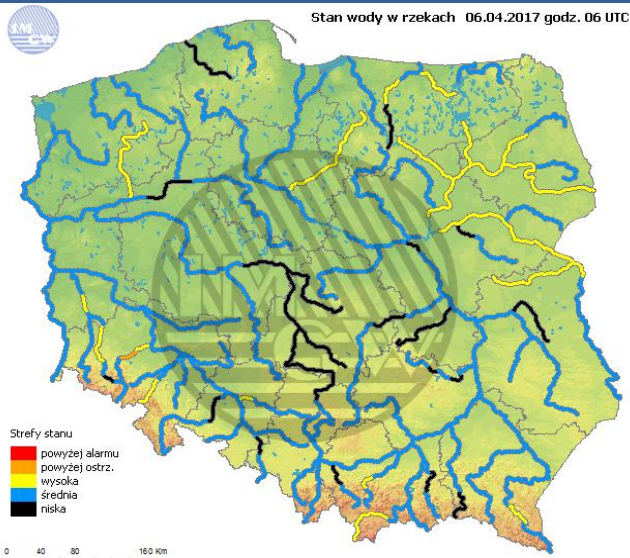
* Ze względów technicznych mapa dynamiczna może działać wolniej.

WOJEWÓDZKIE CENTRUM ZARZĄDZANIA KRYZYSOWEGO

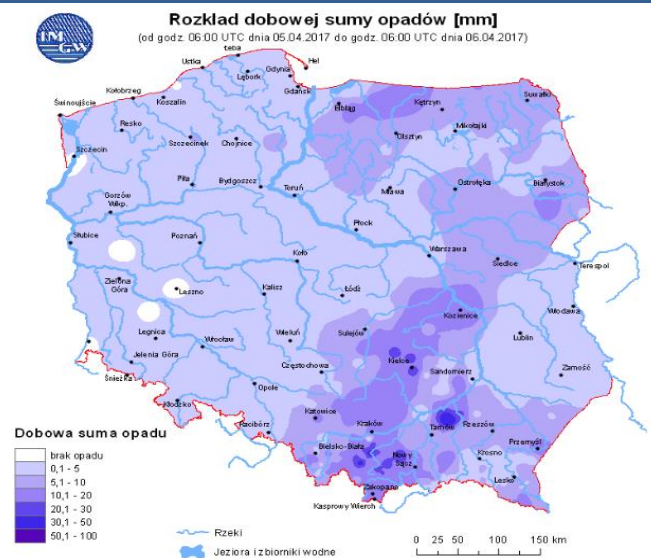
Plac Bankowy 3/5, 00-950 Warszawa, tel.: (22) 595-13-00; 595-13-01; 987; fax.: (22) 620-19-40; 695-63-53;
www.mazowieckie.pl

INFORMACJE HYDROLOGICZNO - METEOROLOGICZNE


Stan wody w rzekach



Rozkład dobowej sumy opadów



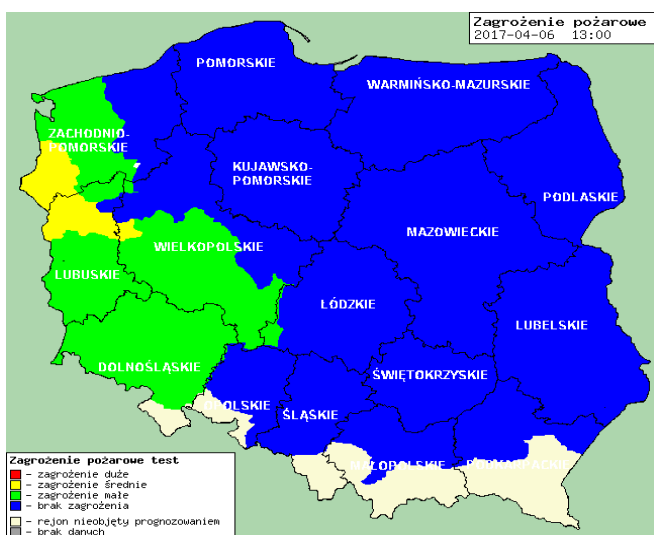
Prognoza pogody dla Polski na dziś



Prognoza pogody dla Polski na jutro



Zagrożenie pożarowe lasów



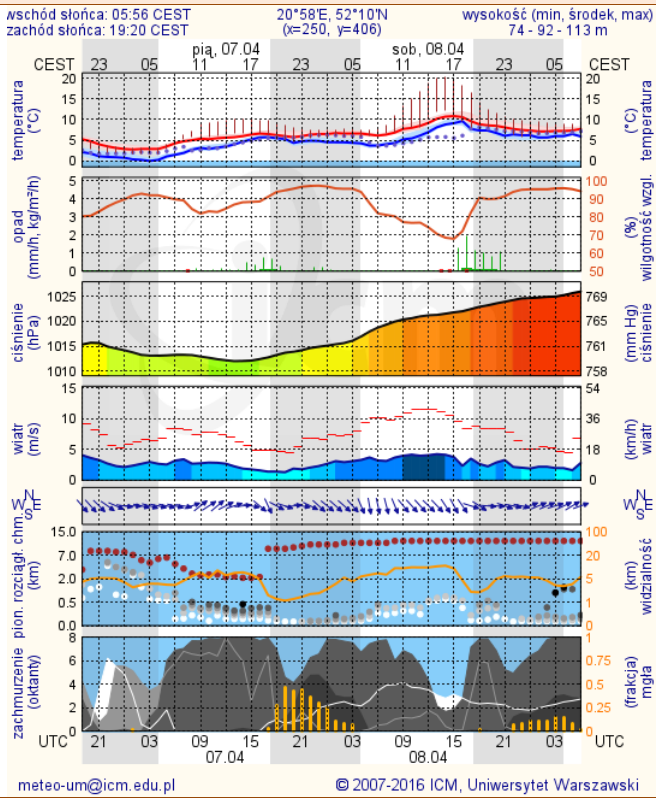
Ostrzeżenia METEO/HYDRO

BRAK

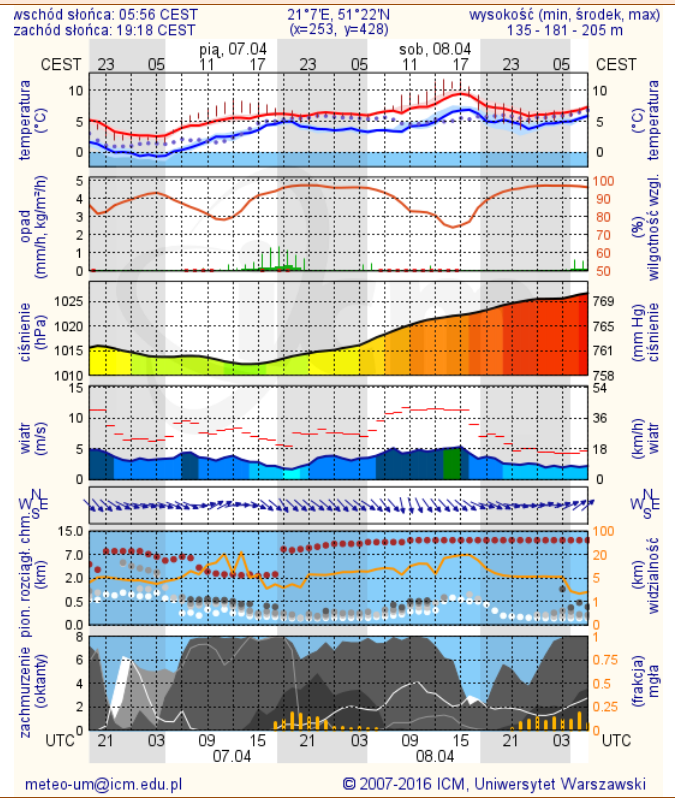
METEOROGRAMY

dla głównych miast województwa mazowieckiego:

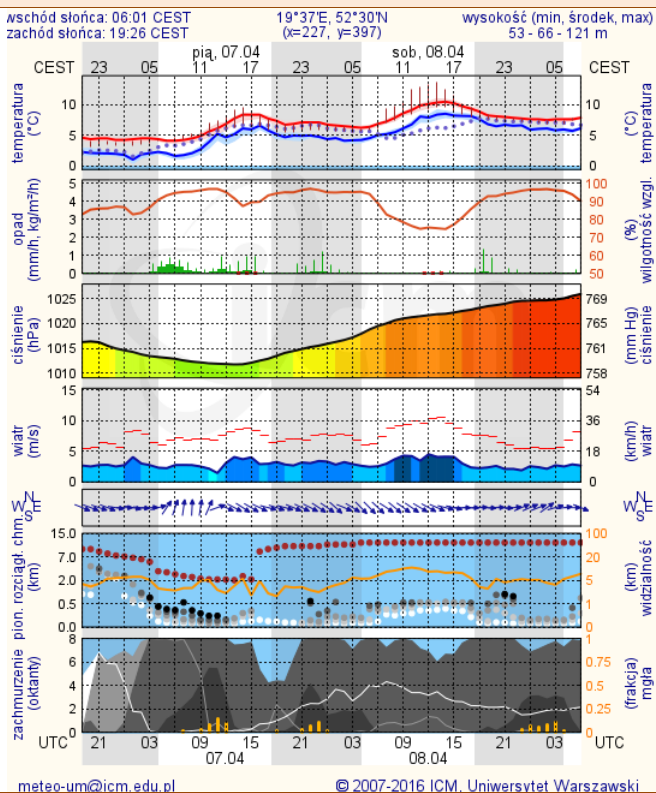
Warszawa



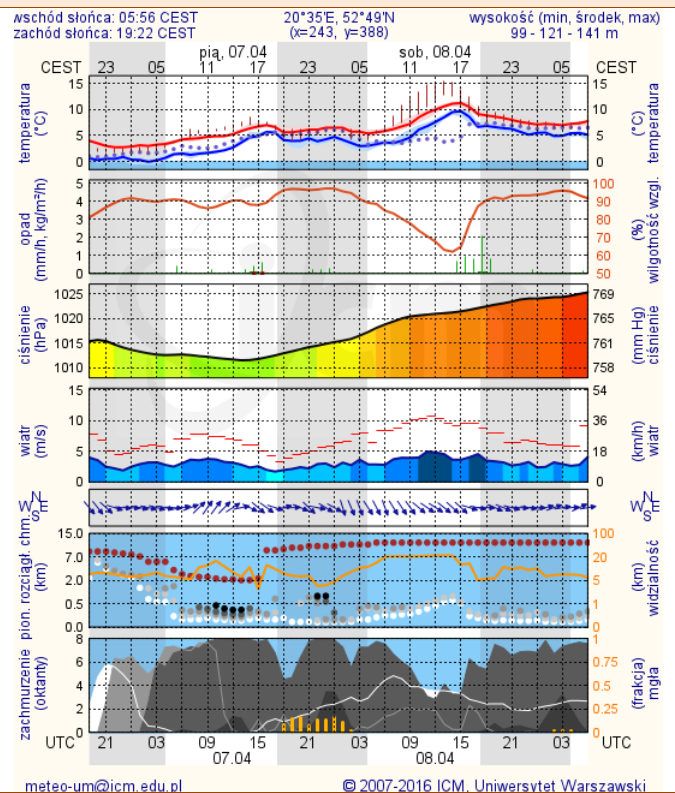
Radom



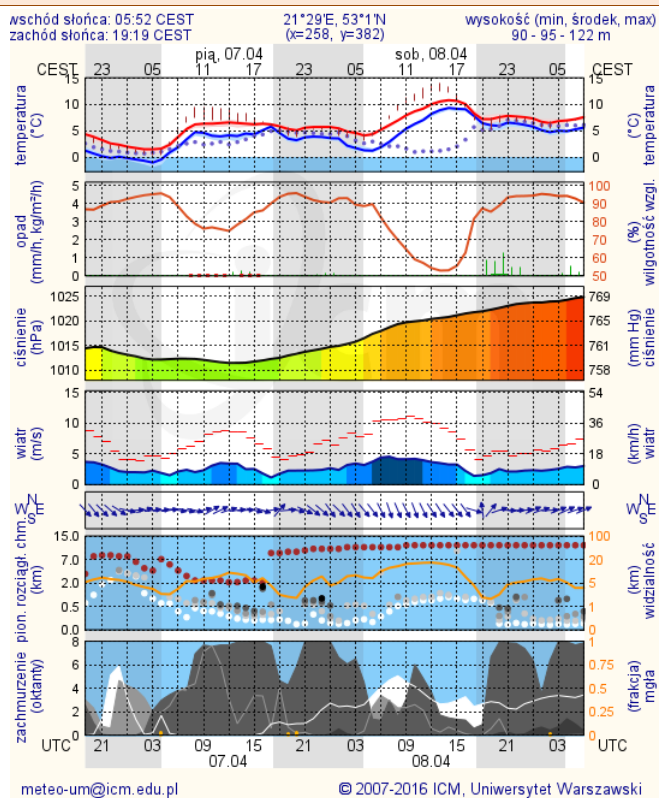
Płock



Ciechanów



Ostrołęka



Siedlce

