

BIULETYN INFORMACYJNY NR 90/2017

za okres od 31.03.2017 r. od godz. 7.00 do 01.04.2017 r. do godz. 7.00

sobota, dnia 01.04.2017 r.







Najważniejsze zdarzenia z minionej doby

1.

ZESTAWIENIE DANYCH STATYSTYCZNYCH

za okres: 30.03 – 31.03.2017 r.

	KOMENDA STOŁECZNA POLICJI	W analizowanym okresie	Od początku roku
	1) Odnotowano wypadków	13	503
	2) Ofiary śmiertelne w wypadkach drogowych/ kolejowych/ lotniczych	1/0/0	27/6/0
	3) Osoby ranne w wypadkach drogowych/kolejowych/lotniczych	16/0/0	565/2/0
	4) Utonięcia /wchłódenia	0/0	1/6
	KOMENDA WOJEWÓDZKA POLICJI	W analizowanym okresie	Od początku roku
	1) Odnotowano wypadków	2	355
	2) Ofiary śmiertelne w wypadkach drogowych/ kolejowych/ lotniczych	0/0/0	46/2/0
	3) Osoby ranne w wypadkach drogowych/kolejowych/lotniczych	2/0/0	440/1/0
	4) Utonięcia/wchłódenia	0/0	0/2
	KOMENDA WOJEWÓDZKA PAŃSTWOWEJ STRAŻY POŻARNEJ	W analizowanym okresie	Od początku roku
	1) Liczba pożarów	62	4287
	2) Ofiary śmiertelne w pożarach/zaczadzenia	0/0	26/5
	3) Osoby ranne w pożarach/zatrute CO	0/0	112/8
	NADWIŚLAŃSKI ODDZIAŁ STRAŻY GRANICZNEJ	W dniu 30.03.2017	Od 01.01.2017
	1) Ruch graniczny: schengen/non-schengen	33107/14486	2496526/1268547
	2) Złożone wnioski o nadanie statusu uchodźcy	3	229
	3) Cudzoziemcy, którym odmówiono wjazdu do RP/zatrzymano	1/6	146/353

WYKAZ ZGROMADZEŃ PUBLICZNYCH, IMPREZ MASOWYCH I INNYCH WYDARZEŃ planowanych w dniu 31.03.2017 r.

Godziny imprezy	Rodzaj imprezy	Miejsce/Trasa	Organizator	Liczba osób	Uwagi
całodobowo	zgromadzenie	pl. Krasińskich, przed gmachem Sądu Najwyższego	osoba prywatna	ok. 50	postępowanie uproszczone / wiec na rzecz praworządności w sądach
całodobowo	zgromadzenie	ul. Wiejska 4/6/8, przed gmachem Sejmu RP	osoba prywatna	2-20	postępowanie uproszczone / bdb
10.00-18.00	zgromadzenie	Al. Ujazdowskie 1/3, przed Kancelarią Prezesa Rady Ministrów	osoba prywatna	do 11	bojkot "KOD-u"

ASF –AFRYKAŃSKI POMÓR ŚWIŃ	
Ogniska ASF trzody chlewnej	Liczba ognisk
	2
Przypadki ASF dzików	Liczba przypadków
	25
HPAI – GRYPY PTAKÓW	
Ogniska H5N8 drobiu hodowlanego	Liczba ognisk
	2
Przypadki H5N8 dzikiego ptactwa	Liczba przypadków
	7

ZAGROŻENIA ŚRODOWISKA

Wyniki pomiarów zanieczyszczeń powietrza za minioną dobę [w µg/m³] na automatycznych stacjach WIOŚ w Warszawie

Wybierz datę: 2017-03-30, Cz Zestawienie dobowe (średnie)- Stacje automatyczne

Stacja	Pomiary	PM10 [µg/m³]		PM2.5 [µg/m³]		O ₃ [µg/m³]		NO ₂ [µg/m³]		SO ₂ [µg/m³]		CO [µg/m³]		C ₆ H ₆ [µg/m³]	
		Pył zawieszony PM10 S24h	Pył zawieszony PM 2.5 S24h	S24h	S8max	S24h	S8max	Dwutlenek azotu S24h	Dwutlenek siarki S24h	Tlenek węgla S24h	S8max	Benzen S24h			
Belsk-IGFPAN				78.8	86.6	5.5	3.3	171	205						
Granica-KPN				71.4	80.3	7.6	2.6								
Guty Duże				59.1	73.7	3.4	0.8								
Konstancin-Jeziorna		26.3	19.5	59.7	67.1	16	2	395	587	1.6					
Legionowo-Zegrzyńska			14.2	52.6	67.8	18.8	6.9								
Otwock-Brzozowa			25.5	61.3	70.4	16.6	3.3	413	559						
Piastów-Pułaskiego			19.5	55.6	64.9	20.8	4.9								
Płock-Gimnazjum				60.9	68.3	11.6	2.7	146	321	0.5					
Płock-Reja		25.7	19.4	62.9	69.7	9.7	7.4	372	453	1					
Radom-Tochtermana		24	22	70.7	79	21.6	2.4	486	574	0.4					
Siedlce-Konarskiego		21.8	20.1												
Warszawa-Komunikacyjna		60.7	29.4			78.2		729	939	1.3					
Warszawa-Marszałkowska		37.9	27.5			45.7		846	931						
Warszawa-Podleśna				58.6	70.6										
Warszawa-Targówek		31.9	26.9	50.5	63.4	26.9	1.8								
Warszawa-Ursynów		25.9	18	58.2	63.8	20.2	2.2								
Żyrardów-Roosevelta		26.8	19.7												

Skala jakości powietrza

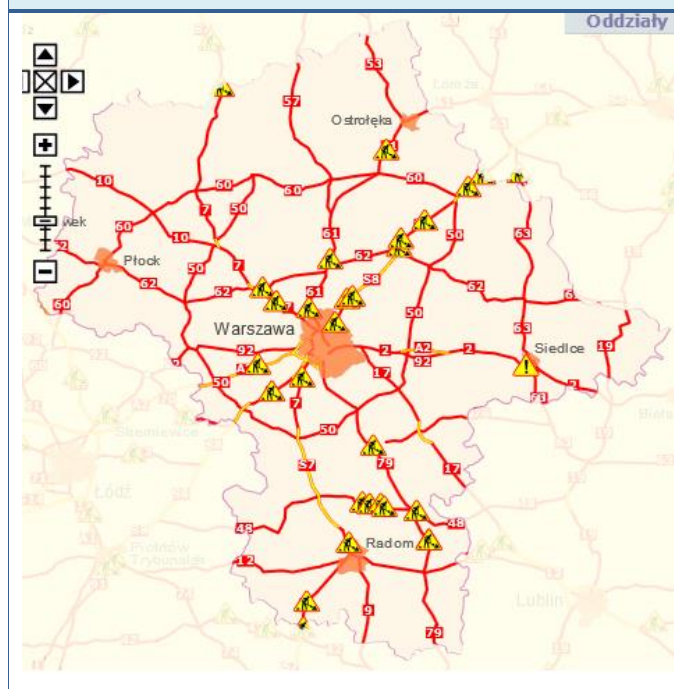
W powyższych tabelach zostały przedstawione wyniki pomiarowe dla następujących agregacji:

- S1hmax - maksymalna średnia 1-godzinna
- S24h - średnia 24-godzinna
- S8max - maksymalna średnia 8-godzinna krocząca

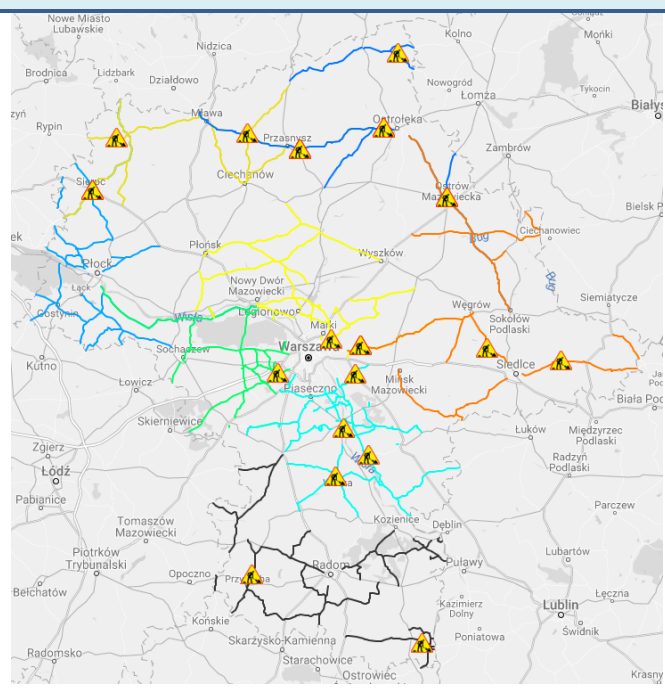
Przy prezentacji danych pomiarowych zastosowano skalę zawartą na stronie: Skala jakości powietrza

Utrudnienia na drogach

Drogi krajowe

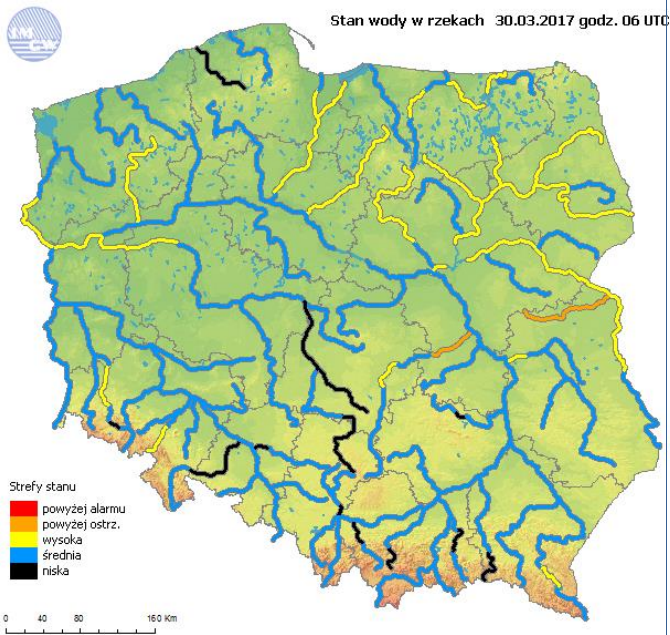


Drogi wojewódzkie

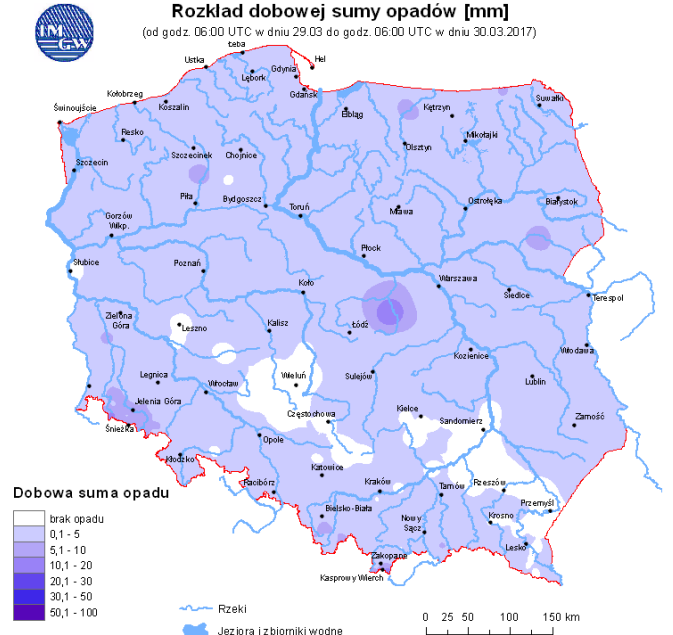


INFORMACJE HYDROLOGICZNO - METEOROLOGICZNE

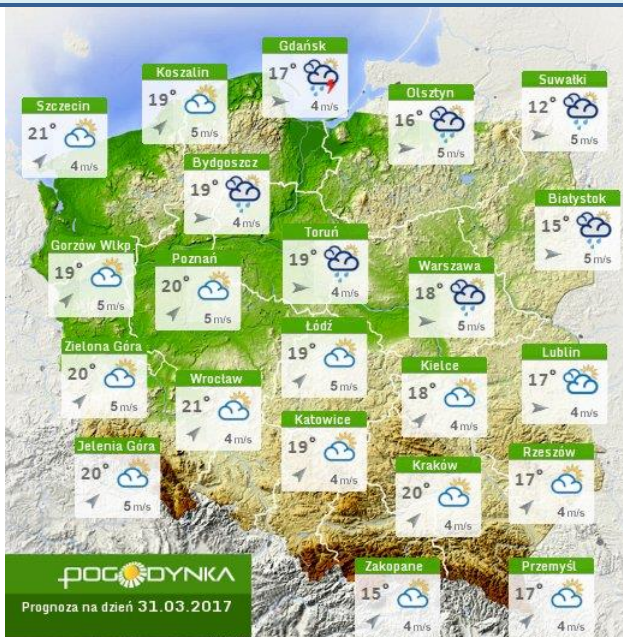
Stan wody w rzekach



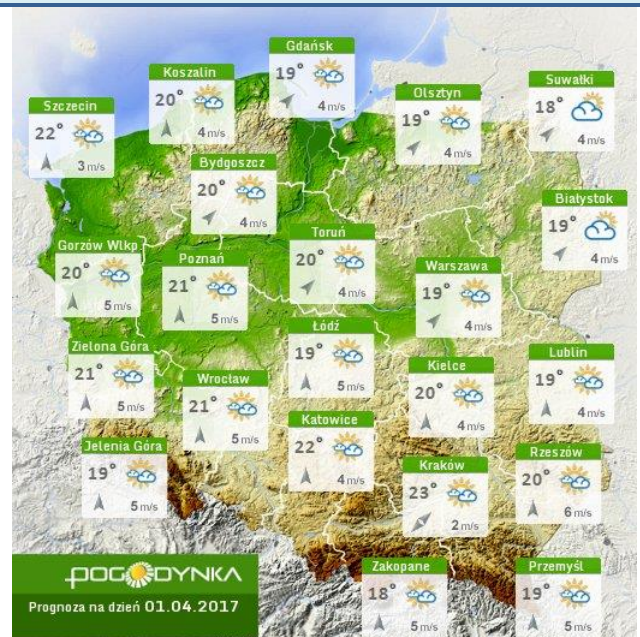
Rozkład dobowej sumy opadów



Prognoza pogody dla Polski na dziś



Prognoza pogody dla Polski na jutro



Ostrzeżenia METEO

BRAK

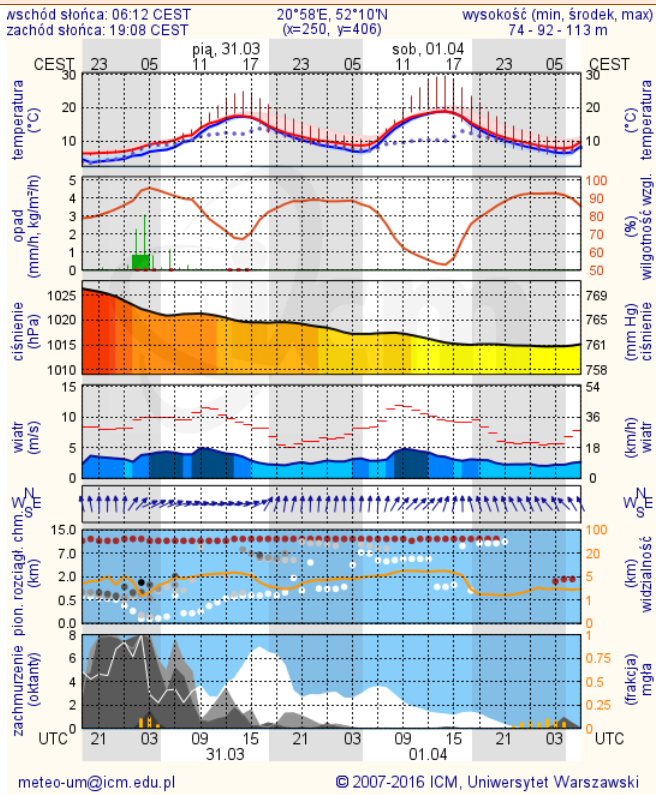
Ostrzeżenia HYDRO

BRAK

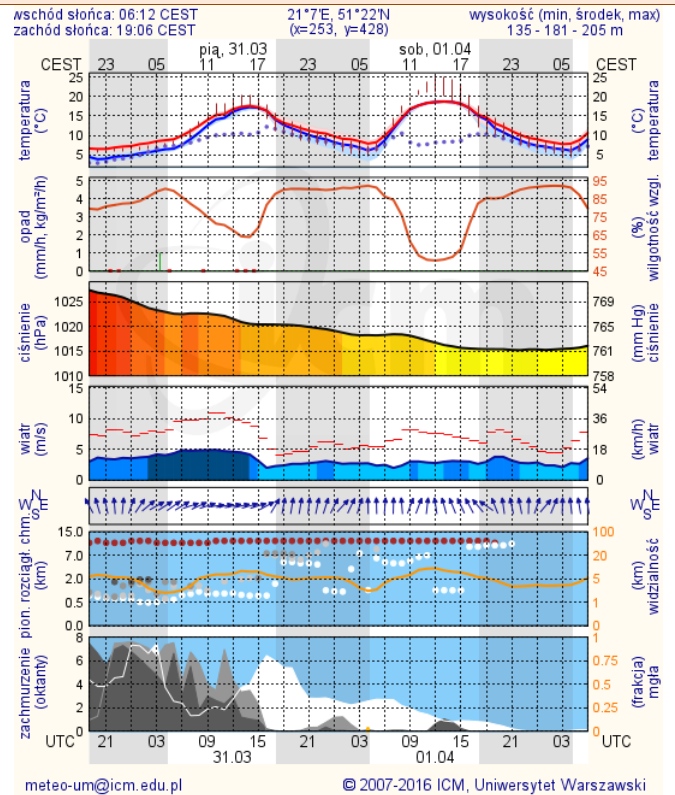
METEOROGRAMY

dla głównych miast województwa mazowieckiego:

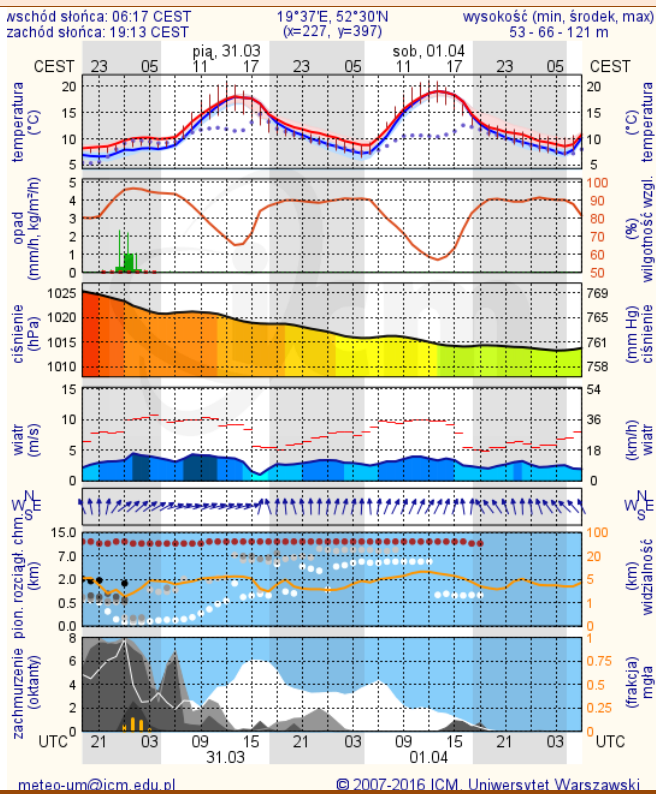
Warszawa



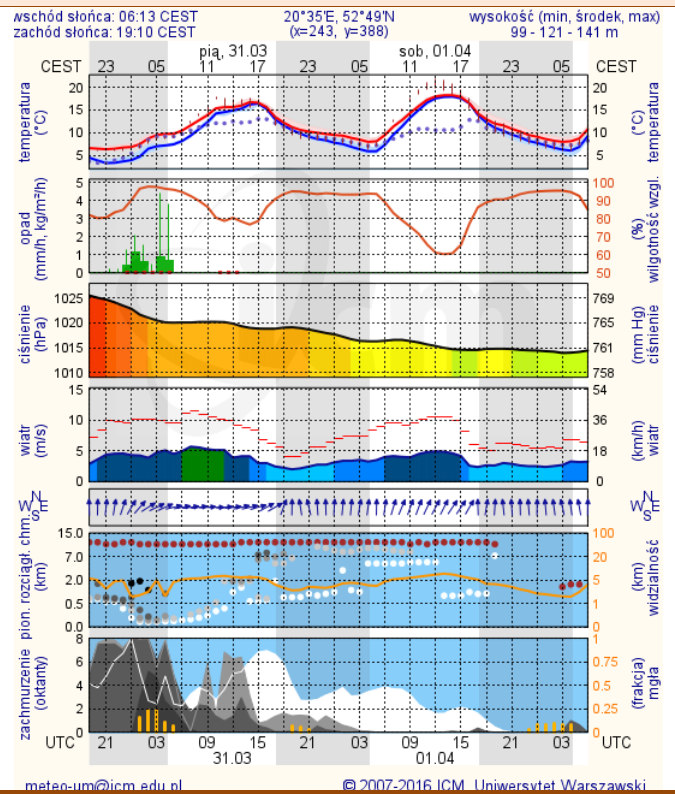
Radom



Płock



Ciechanów



Ostrołęka

Siedlce

WOJEWÓDZKIE CENTRUM ZARZĄDZANIA KRYZYSOWEGO

Plac Bankowy 3/5, 00-950 Warszawa, tel.: (22) 595-13-00; 595-13-01; 987; fax.: (22) 620-19-40; 695-63-53;

www.mazowieckie.pl

