



BIULETYN INFORMACYJNY NR 69/2017

za okres od 10.03.2017 r. od godz. 7.00 do 11.03.2017 r. do godz. 7.00

sobota, dnia 11.03.2017 r.



Najważniejsze zdarzenia z minionej doby

1. **Warszawa** ul. Odrowąża – zderzenie dwóch tramwajów 9 osób rannych.
2. **Kałużyn** powiat makowski – pożar budynku mieszkalnego 1 ofiara śmiertelna.
3. **Legionowo** – wypadek na kolei jedna ofiara śmiertelna.

ZESTAWIENIE DANYCH STATYSTYCZNYCH za okres: 10.03 – 11.03.2017 r.

	KOMENDA STOŁECZNA POLICJI	W analizowanym okresie	Od początku roku
	1) Odnotowano wypadków	7	374
	2) Ofiary śmiertelne w wypadkach drogowych/ kolejowych/ lotniczych	0/1/0	19/5/0
	3) Osoby ranne w wypadkach drogowych/kolejowych/lotniczych	7/0/0	418/0/0
	4) Utonięcia /wchłódenia	0/0	1/6
	KOMENDA WOJEWÓDZKA POLICJI	W analizowanym okresie	Od początku roku
	1) Odnotowano wypadków	1	263
	2) Ofiary śmiertelne w wypadkach drogowych/ kolejowych/ lotniczych	0/0/0	33/1/0
	3) Osoby ranne w wypadkach drogowych/kolejowych/lotniczych	2/0/0	327/1/0
	4) Utonięcia/wchłódenia	0/0	0/2
	KOMENDA WOJEWÓDZKA PAŃSTWOWEJ STRAŻY POŻARNEJ	W analizowanym okresie	Od początku roku
	1) Liczba pożarów	32	2558
	2) Ofiary śmiertelne w pożarach/zaczadzenia	1/0	22/5
	3) Osoby ranne w pożarach/zatrute CO	3/0	96/8
	NADWIŚLAŃSKI ODDZIAŁ STRAŻY GRANICZNEJ	W dniu 10.03.2017	Od 01.01.2017
	1) Ruch graniczny: schengen/non-schengen	32553/15334	1889762/971570
	2) Złożone wnioski o nadanie statusu uchodźcy	1	187
	3) Cudzoziemcy, którym odmówiono wjazdu do RP/zatrzymano	4/2	107/268

WYKAZ ZGROMADZEŃ PUBLICZNYCH, IMPREZ MASOWYCH I INNYCH WYDARZEŃ planowanych w dniu 11.03.2017 r.

Godziny imprezy	Rodzaj imprezy	Miejsce/Trasa	Organizator	Liczba osób	Uwagi
całodobowo	zgromadzenie	pl. Krasińskich, przed gmachem Sądu Najwyższego	osoba prywatna	ok. 50	postępowanie uproszczone / wiec na rzecz praworządności w sądach
całodobowo	zgromadzenie	ul. Wiejska 4/6/8, przed gmachem Sejmu RP	osoba prywatna	2-20	postępowanie uproszczone / bdb
0.00-12.00 12.00-20.00 20.00-8.00	zgromadzenie	Al. Ujazdowskie 1/3, przed Kancelarią Prezesa Rady Ministrów	osoba prywatna	15 (0.00-12.00) 15/do 3 (12.00-20.00) 5-10 (20.00-8.00)	postępowanie uproszczone /promowanie wartości demokratycznych
10.00-14.00	zgromadzenie	ul. Marszałkowska 100/102, przed Rotundą	osoba prywatna	15	postępowanie uproszczone – promowanie wartości demokratycznych, rozdawanie ulotek, zbieranie podpisów (rozstawiony będzie namiot)
10.00-15.00	zgromadzenie	skrzyżowanie ulicy Wołoskiej i Al. Wilanowskiej, przy Galerii Mokotów	osoba prywatna	20	zbieranie podpisów pod wnioskiem o referendum o rozbudowanie stolicy
10.00-18.00	zgromadzenie	Al. Ujazdowskie 1/3, przed Kancelarią Prezesa Rady Ministrów	osoba prywatna	do 11	bojkot „KOD-u”
14.00-18.00	zgromadzenie	ul. Krakowskie Przedmieście 48/50, przed Pałacem Prezydenckim	osoba prywatna	do 15	poświęcone dialogowi polsko-rosyjskiemu i współpracy gospodarczej Polski z Rosją, przewidziane przemówienia z elementami happeningu
15.00-16.00	zgromadzenie	zbiórka pl. Piłsudskiego, przemarsz ulicami: Królewska, Krakowskie Przedmieście, Nowy Świat, pl. Trzech Krzyży, Wiejska, przed gmach Sejmu RP, przy ul. Wiejskiej 4/6/8, a następnie ulicą Piękną i Al. Ujazdowskimi, przed siedzibę Prezesa Rady Ministrów przy Al. Ujazdowskich 1/3	osoba prywatna	700	wyrażenie niezadowolenia z obecnej polityki rządu Państwem - manifestanci planują złożenie petycji w Kancelarii Sejmu RP, Kancelarii Senatu RP oraz w Kancelarii Prezesa Rady Ministrów
16.30-18.00	zgromadzenie	ul. Gdańska, na skwerze Wołyńskim	osoba prywatna	100	postępowanie uproszczone / uczczenie pamięci pomordowanych na Wołyniu

ASF –AFRYKAŃSKI POMÓR ŚWIŃ	
Ogniska ASF trzody chlewnej	Liczba ognisk
	2
Przypadki ASF dzików	Liczba przypadków
	20

HPAI – GRYPY PTAKÓW	
Ogniska H5N8 drobiu hodowlanego	Liczba ognisk
	2
Przypadki H5N8 dzikiego ptactwa	Liczba przypadków
	7

ALARMY/POGOTOWIA PRZECIWPOWODZIOWE

Nazwa organu ogłaszającego i odwołującego	Obszar obowiązywania	Pogotowie/alarm przeciwpowodziowy	Data i godzina wprowadzenia	Data i godzina odwołania
Wójt Gminy Mokobody	Gmina Mokobody	POGOTOWIE	23.02.2017 od godz. 08.00	Obowiązuje
Wójt Gminy Sochocin	Gmina Sochocin	POGOTOWIE	23.02.2017 od godz. 12.00	Obowiązuje
Wójt Gminy Siedlce	Gmina Siedlce	POGOTOWIE	23.02.2017 od godz. 08.00	Obowiązuje
Starosta Powiatu Wołomińskiego	Gminy: Dąbrówka, Radzymin	POGOTOWIE	25.02.2017 od godz. 12.00	Obowiązuje
Starosta Powiatu Sokołowskiego	Gminy: Jabłonna Lacka, Sterdyń, Ceranów oraz Miasto i Gmina Kosów Lacki	POGOTOWIE	27.02.2017 od godz. 16.00	Obowiązuje
Wójt Gminy Korczew	Gmina Korczew	POGOTOWIE	28.02.2017 od godz. 08.00	Obowiązuje
Wójt Gminy Olszewo-Borki	Gmina Olszewo-Borki	POGOTOWIE	28.02.2017 od godz. 16.00	Obowiązuje
Starosta Powiatu Wyszowskiego	Gminy: Brańszczyk, Wyszków, Zabrodzie i Somianka	POGOTOWIE	28.02.2017 od godz. 11.00	Obowiązuje
Wójt Gminy Nowe Miasto	Gmina Nowe Miasto	POGOTOWIE	08.03.2017 od godz. 08.00	Obowiązuje
Wójt Gminy Wiązowna	Gmina Wiązowna	ALARM	21.02.2017 od godz. 06:00	Obowiązuje

ZAGROŻENIA ŚRODOWISKA

Wyniki pomiarów zanieczyszczeń powietrza za minioną dobę [w µg/m³] na automatycznych stacjach WIOŚ w Warszawie

Wybierz datę: Zestawienie dobowe (średnie)- Stacje automatyczne

Stacja	Pomiar	PM10 [µg/m³]	PM2.5 [µg/m³]	O ₃ [µg/m³]		NO ₂ [µg/m³]	SO ₂ [µg/m³]	CO [µg/m³]		C ₆ H ₆ [µg/m³]
		Pył zawieszony PM10 S24h	Pył zawieszony PM 2.5 S24h	S24h	S8 _{max}	Dwutlenek azotu S24h	Dwutlenek siarki S24h	Tlenek węgla S24h	S8 _{max}	Benzen S24h
Belsk-IGFPAN				32.6	57.4	15.6	6	460	584	
Granica-KPN				29.5	59.7	8.4	2.9			
Guty Duże				45.9	68.1	6.2	1.4			
Konstancin-Jeziorna		86.4	63	10.3	25.6	42.7	5.1	839	931	4.9
Legionowo-Zegrzyńska			70.2	21.2	40.4	32.3	12.3			
Otwock-Brzozowa			88.1	15	39.9	29.3	5.6	986	1193	
Piastów-Pułaskiego			78.9	11.6	27.8	50.3	12.1			
Płock-Gimnazjum				38.4	57.5	20.6	6.8	323	565	1.6
Płock-Reja		57.1	41.5	35.1	59	17.7	5.5	652	894	2
Radom-Tochtermana		67.6	54.4	50.3	63.6	39.2	8	869	972	1.3
Siedlce-Konarskiego		39.2	35.9							
Warszawa-Komunikacyjna		117.8	76.2			87.3		1168	1291	3.9
Warszawa-Marszałkowska		88.9	63.3			63.6		832	1036	
Warszawa-Podlesna				18.7	40					
Warszawa-Targówek		104.3	91	11.8	26.4	51	5.4			
Warszawa-Ursynów		76.7	54.1	11.2	25.8	54.4	5.7			
Żyrardów-Roosevelta		79	57.6							

Skala jakości powietrza

Bardzo dobry
Dobry
Umiarkowany
Dostateczny
Zły
Bardzo zły
Brak pomiaru

W powyższych tabelach zostały przedstawione wyniki pomiarowe dla następujących agregacji:

S1h_{max} maksymalna średnia 1-godzinna
S24h średnia 24-godzinna
S8_{max} maksymalna średnia 8-godzinna krocząca

Przy prezentacji danych pomiarowych zastosowano skalę zawartą na stronie: Skala jakości powietrza

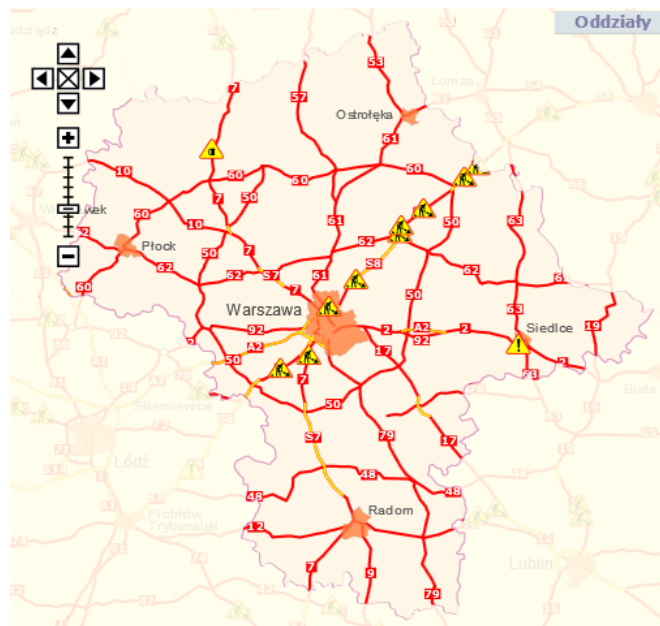
WOJEWÓDZKIE CENTRUM ZARZĄDZANIA KRYZYSOWEGO

Plac Bankowy 3/5, 00-950 Warszawa, tel.: (22) 595-13-00; 595-13-01; 987; fax.: (22) 620-19-40; 695-63-53;

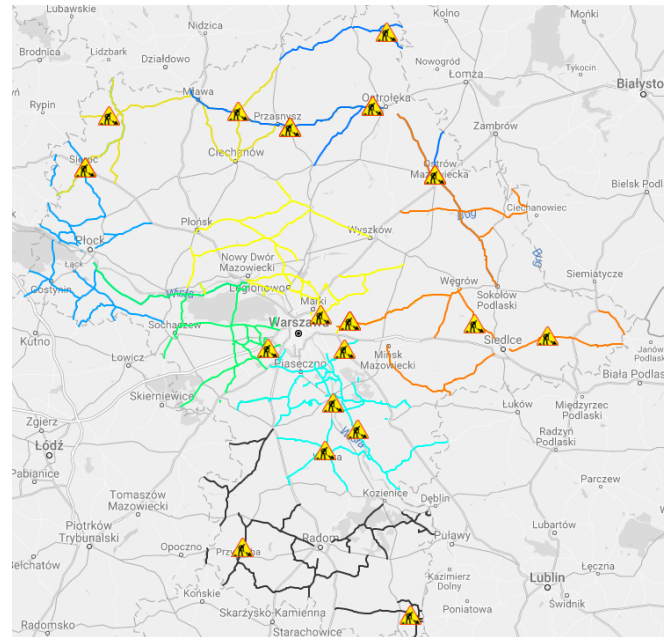
www.mazowieckie.pl

Utrudnienia na drogach

Drogi krajowe

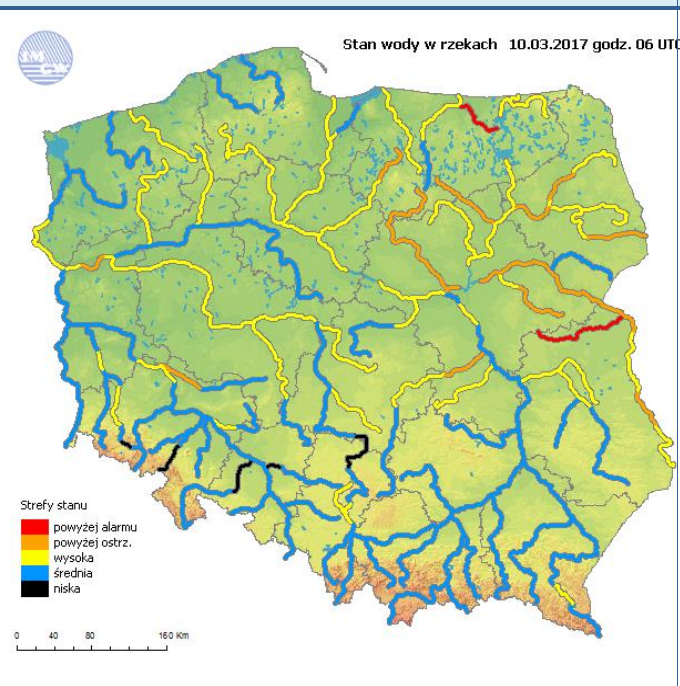


Drogi wojewódzkie

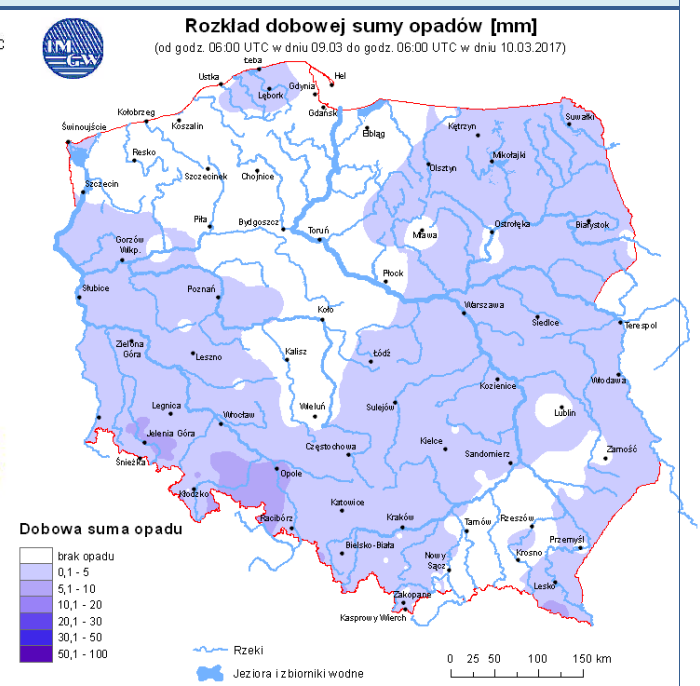


INFORMACJE HYDROLOGICZNO - METEOROLOGICZNE

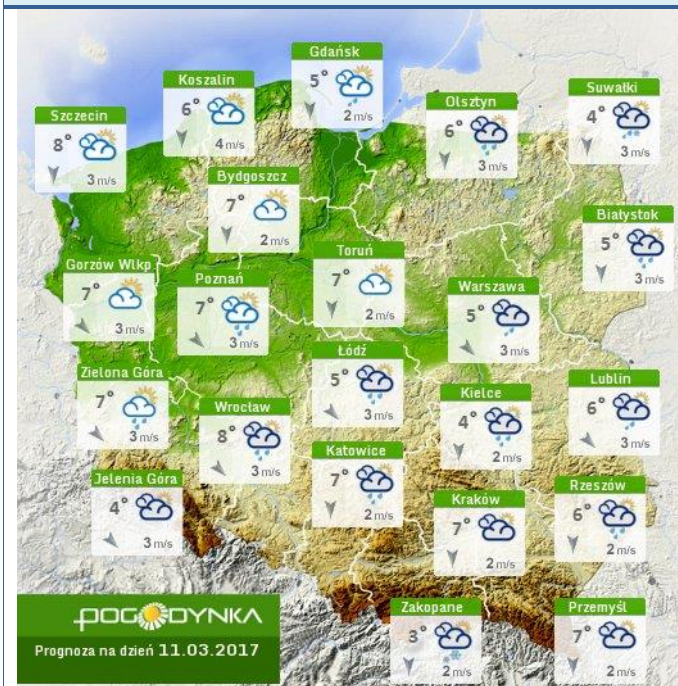
Stan wody w rzekach



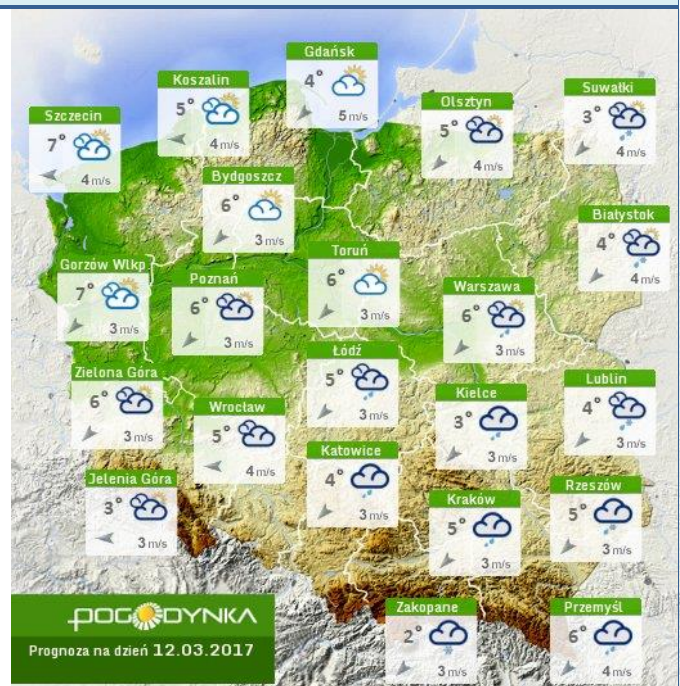
Rozkład dobowej sumy opadów



Prognoza pogody dla Polski na dziś



Prognoza pogody dla Polski na jutro



Ostrzeżenia METEO

BRAK

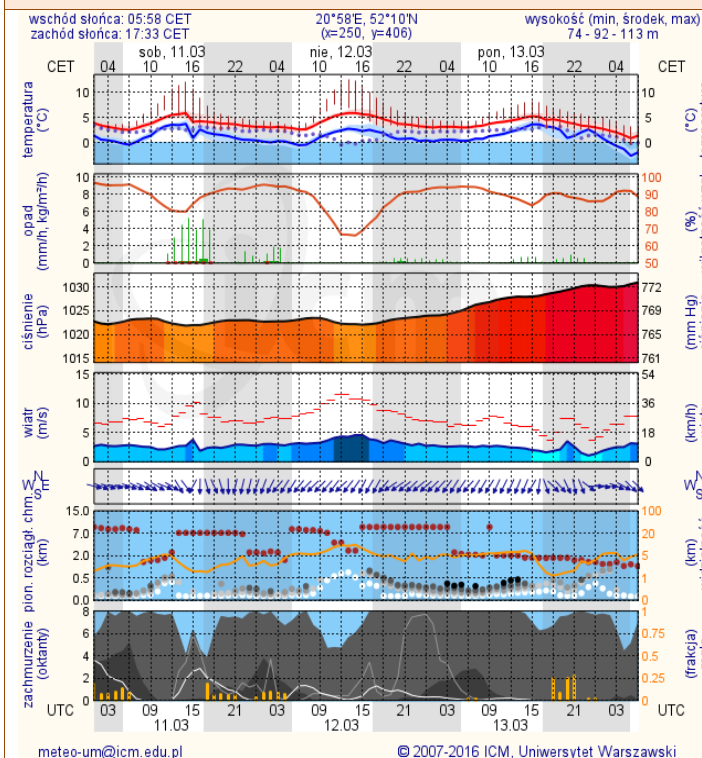
Ostrzeżenia HYDRO

BRAK

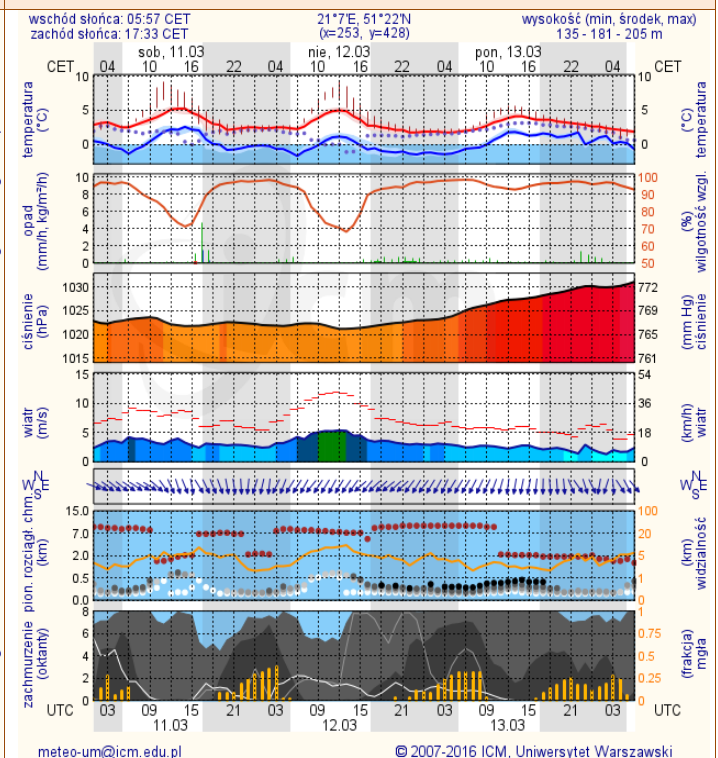
TEOROGRAMY

dla głównych miast województwa mazowieckiego:

Warszawa



Radom



WOJEWÓDZKIE CENTRUM ZARZĄDZANIA KRYZYSOWEGO

Plac Bankowy 3/5, 00-950 Warszawa, tel.: (22) 595-13-00; 595-13-01; 987; fax.: (22) 620-19-40; 695-63-53;

www.mazowieckie.pl

