

BIULETYN INFORMACYJNY NR 67/2017
za okres od 08.03.2017 r. od godz. 7.00 do 09.03.2017 r. do godz. 7.00





czwartek, dnia 09.03.2017 r.



Najważniejsze zdarzenia z minionej doby

1. **SP Węgrów** – odwołanie pogotowia przeciwpowodziowego.
2. **Nowe Miasto** (pow. płoński) – wprowadzenie pogotowia przeciwpowodziowego.
3. **Warszawa, lotnisko Chopina** – rozpoznanie pozostawionego bagażu.
4. **Szlak Bartodzieje – Kruszyna** – przerwa w ruchu linii kolejowej nr 8.

ZESTAWIENIE DANYCH STATYSTYCZNYCH
za okres: 08.03 – 09.03.2017 r.

	KOMENDA STOŁECZNA POLICJI	W analizowanym okresie	Od początku roku
	1) Odnotowano wypadków	3	364
	2) Ofiary śmiertelne w wypadkach drogowych/ kolejowych/ lotniczych	0/0/0	19/4/0
	3) Osoby ranne w wypadkach drogowych/kolejowych/lotniczych	3/0/0	405/0/0
	4) Utonięcia /wychłodzenia	0/0	1/6
	KOMENDA WOJEWÓDZKA POLICJI	W analizowanym okresie	Od początku roku
	1) Odnotowano wypadków	4	258
	2) Ofiary śmiertelne w wypadkach drogowych/ kolejowych/ lotniczych	0/0/0	33/1/0
	3) Osoby ranne w wypadkach drogowych/kolejowych/lotniczych	7/0/0	320/1/0
	4) Utonięcia/wychłodzenia	0/0	0/2
	KOMENDA WOJEWÓDZKA PAŃSTWOWEJ STRAŻY POŻARNEJ	W analizowanym okresie	Od początku roku
	1) Liczba pożarów	32	2495
	2) Ofiary śmiertelne w pożarach/zaczadzenia	0/0	21/5
	3) Osoby ranne w pożarach/zatrute CO	0/0	93/8
	NADWIŚLAŃSKI ODDZIAŁ STRAŻY GRANICZNEJ	W dniu 08.03.2017	Od 01.01.2017
	1) Ruch graniczny: schengen/non-schengen	27980/13287	1828574/942870
	2) Złożone wnioski o nadanie statusu uchodźcy	7	184
	3) Cudzoziemcy, którym odmówiono wjazdu do RP/zatrzymano	1/14	103/261

WYKAZ ZGROMADZEŃ PUBLICZNYCH, IMPREZ MASOWYCH I INNYCH WYDARZEŃ planowanych w dniu 09.03.2017 r.

Godziny imprezy	Rodzaj imprezy	Miejsce/Trasa	Organizator	Liczba osób	Uwagi
całodobowo	zgromadzenie	pl. Krasińskich, przed gmachem Sądu Najwyższego	osoba prywatna	ok. 50	postępowanie uproszczone / wiec na rzecz praworządności w sądach
0.00-23.59	zgromadzenie	ul. Wiejska 4/6/8, przed gmachem Sejmu RP	osoba prywatna	2-20	postępowanie uproszczone / bdb
10.00-18.00	zgromadzenie	Al. Ujazdowskie 1/3, przed Kancelarią Prezesa Rady Ministrów	osoba prywatna	do 11	bojkot "KOD-u"
20.00-24.00	zgromadzenie	Al. Ujazdowskie 1/3, przed Kancelarią Prezesa Rady Ministrów	osoba prywatna	15 / 5 (20.00-24.00)	postępowanie uproszczone / promowanie wartości demokratycznych
22.00-24.00	zgromadzenie	ul. Krakowskie Przedmieście 48/50, przed Pałacem Prezydenckim (obok pomnika Ks. J. Poniatowskiego, przed tzw. "tablicami smoleńskimi")	osoba prywatna	50-500	protest przeciw ekshumacji ciał ofiar katastrofy smoleńskiej, którym sprzeciwiają się rodziny ofiar


ASF –AFRYKAŃSKI POMÓR ŚWIŃ	
Ogniska ASF trzody chlewnej	Liczba ognisk
	2
Przypadki ASF dzików	Liczba przypadków
	20

HPAI – GRYPA PTAKÓW	
Ogniska H5N8 drobiu hodowlanego	Liczba ognisk
	2
Przypadki H5N8 dzikiego ptactwa	Liczba przypadków
	7

ALARMY/POGOTOWIA PRZECIWPOWODZIOWE				
Nazwa organu ogłaszającego i odwołującego	Obszar obowiązywania	Pogotowie/alarm przeciwpowodziowy	Data i godzina wprowadzenia	Data i godzina odwołania
Wójt Gminy Mokobody	Gmina Mokobody	POGOTOWIE	23.02.2017 od godz. 08.00	Obowiązuje
Wójt Gminy Sochocin	Gmina Sochocin	POGOTOWIE	23.02.2017 od godz. 12.00	Obowiązuje
Wójt Gminy Siedlce	Gmina Siedlce	POGOTOWIE	23.02.2017 od godz. 08.00	Obowiązuje
Starosta Powiatu Wołomińskiego	Gminy: Dąbrówka, Radzymin	POGOTOWIE	25.02.2017 od godz. 12.00	Obowiązuje
Starosta Powiatu Sokołowskiego	Gminy: Jabłonna Lacka, Sterdyń, Ceranów oraz Miasto i Gmina Kosów Lacki	POGOTOWIE	27.02.2017 od godz. 16.00	Obowiązuje
Wójt Gminy Korczew	Gmina Korczew	POGOTOWIE	28.02.2017 od godz. 08.00	Obowiązuje
Wójt Gminy Olszewo-Borki	Gmina Olszewo-Borki	POGOTOWIE	28.02.2017 od godz. 16.00	Obowiązuje
Starosta Powiatu Wyszowskiego	Gminy: Brańszczyk, Wyszaków, Zabrodzie i Somianka	POGOTOWIE	28.02.2017 od godz. 11.00	Obowiązuje
Wójt Gminy Nowe Miasto	Gmina Nowe Miasto	POGOTOWIE	08.03.2017 od godz. 08.00	Obowiązuje
Wójt Gminy Wiązowna	Gmina Wiązowna	ALARM	21.02.2017 od godz. 06:00	Obowiązuje

ZAGROŻENIA ŚRODOWISKA

Wyniki pomiarów zanieczyszczeń powietrza za minioną dobę [w $\mu\text{g}/\text{m}^3$] na automatycznych stacjach WIOŚ w Warszawie

Wybierz datę: 2017-03-08, Śr  Zestawienie dobowe (średnie)- Stacje automatyczne

Stacja	Pomiary	PM10 [$\mu\text{g}/\text{m}^3$]		PM2.5 [$\mu\text{g}/\text{m}^3$]		O ₃ [$\mu\text{g}/\text{m}^3$]		NO ₂ [$\mu\text{g}/\text{m}^3$]	SO ₂ [$\mu\text{g}/\text{m}^3$]	CO [$\mu\text{g}/\text{m}^3$]		C ₆ H ₆ [$\mu\text{g}/\text{m}^3$]
		Pył zawieszony PM10 S24h	Pył zawieszony PM 2.5 S24h	Ozon S24h	S8 _{max}	Dwutlenek azotu S24h	Dwutlenek siarki S24h	Tlenek węgla S24h	S8 _{max}	Benzen S24h		
Belsk-IGFPAN				44.2	62.3	9.7	2.6	327	441			
Granica-KPN				44.7	67.1	5.8	1.8					
Guty Duże				59.5	75	2.5	1					
Konstancin-Jeziorna		47	35.4	31.3	53	26.1	1.5	432	542	2.7		
Legionowo-Zegrzyńska			32.6	40.2	57.5	20.9	8.9					
Otwock-Brzozowa			75.3	32.4	57.5	24.6	2.7	942	1712			
Piastów-Pułaskiego			37.3	31.1	49.8	33.7	7.4					
Płock-Gimnazjum				48.2	54.1	13.7	2.3	205	289	0.8		
Płock-Reja		38.6	27.8	49.1	55.3	11.8	2.7	481	583	1.3		
Radom-Tochtermana		59.3	48.1	54.8	68.2	33.1	4.8	772	1561	1.2		
Siedlce-Konarskiego		38.9	33.9									
Warszawa-Komunikacyjna		75.9	44			78		902	1147	2.4		
Warszawa-Marszałkowska		54.8	35.1			46.8		631	1161			
Warszawa-Podleśna				35.3	50.1							
Warszawa-Targówek		53.2	42.3	23.5	37.7	40.7	3.8					
Warszawa-Ursynów		40.7	29.4	29.9	45.7	33.3	1.5					
Żyrardów-Roosevelta		66.4	48.2									

Skala jakości powietrza	
	Bardzo dobry
	Dobry
	Umiarkowany
	Dostateczny
	Źły
	niebezpieczny
	Brak pomiaru

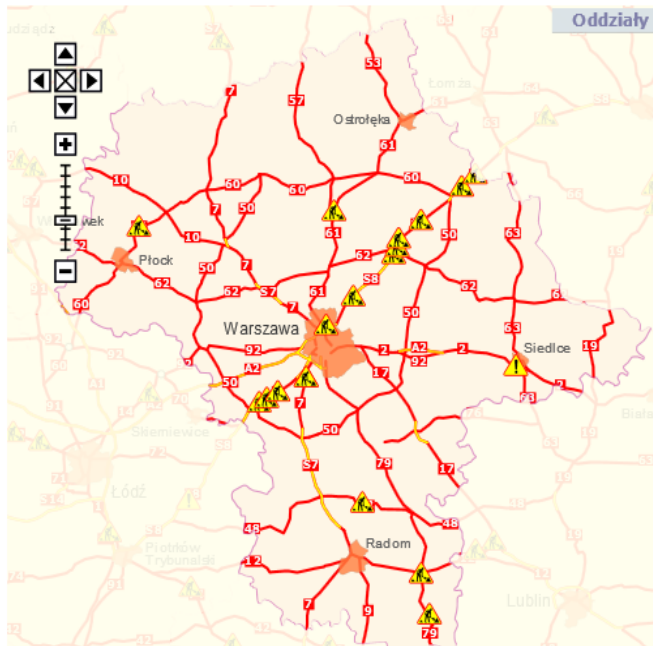
W powyższych tabelach zostały przedstawione wyniki pomiarowe dla następujących agregacji:

S1h_{max} maksymalna średnia 1-godzinna
S24h średnia 24-godzinna
S8_{max} maksymalna średnia 8-godzinna krocząca

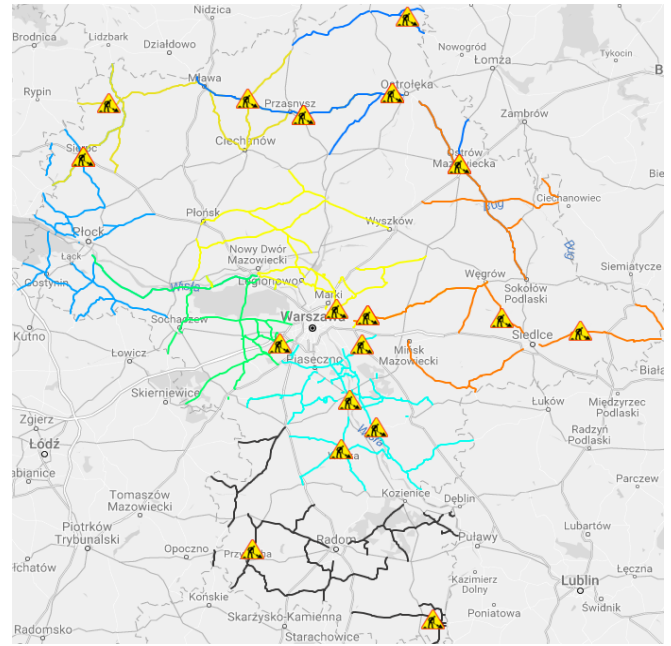
Przy prezentacji danych pomiarowych zastosowano skalę zawartą na stronie: Skala jakości powietrza

Utrudnienia na drogach

Drogi krajowe

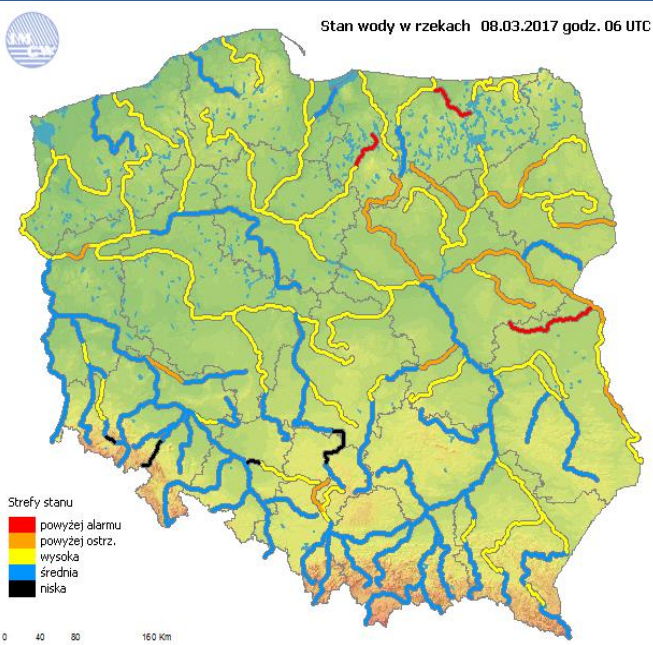


Drogi wojewódzkie

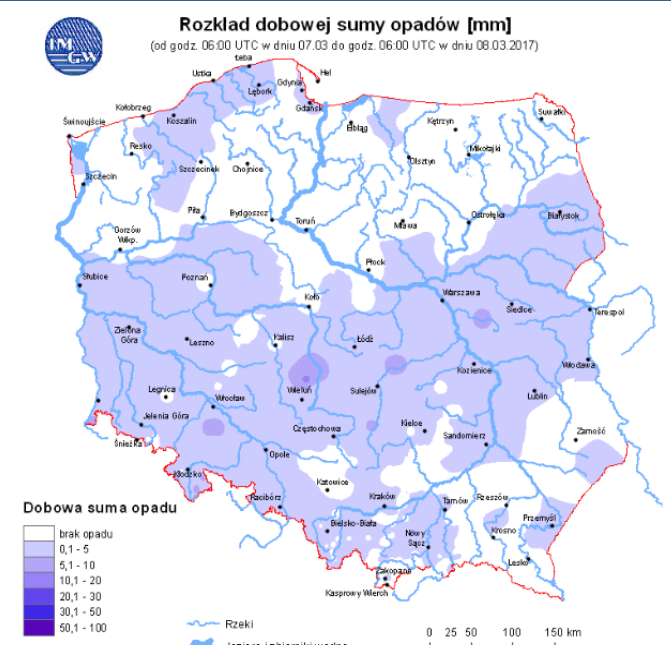


INFORMACJE HYDROLOGICZNO - METEOROLOGICZNE

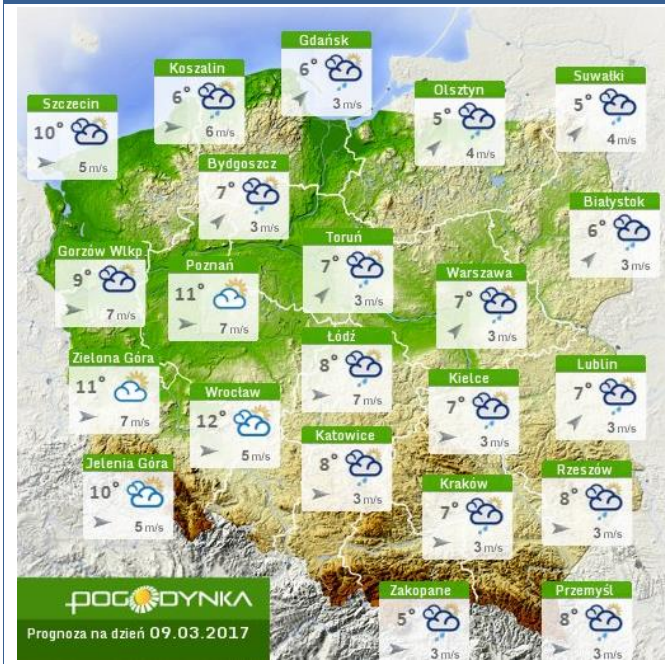
Stan wody w rzekach



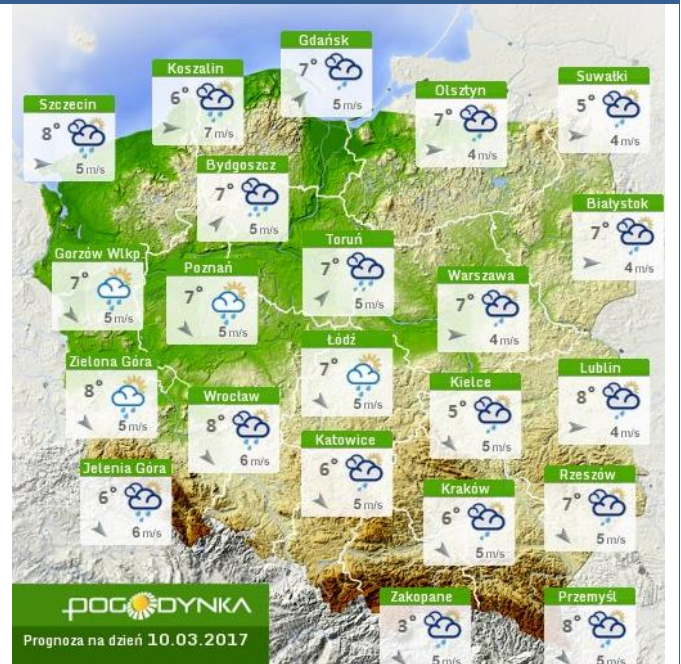
Rozkład dobowej sumy opadów



Prognoza pogody dla Polski na dziś



Prognoza pogody dla Polski na jutro



Ostrzeżenia METEO

BRAK

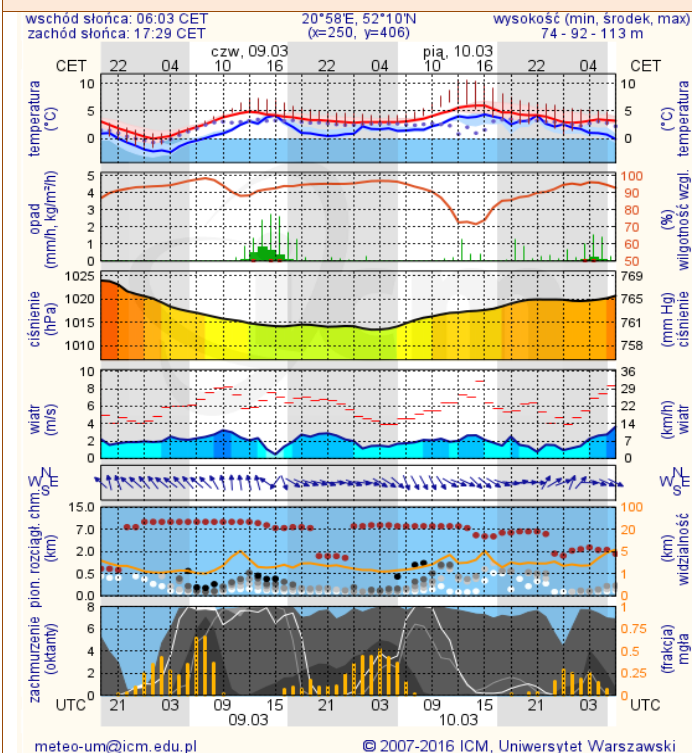
Ostrzeżenia HYDRO

BRAK

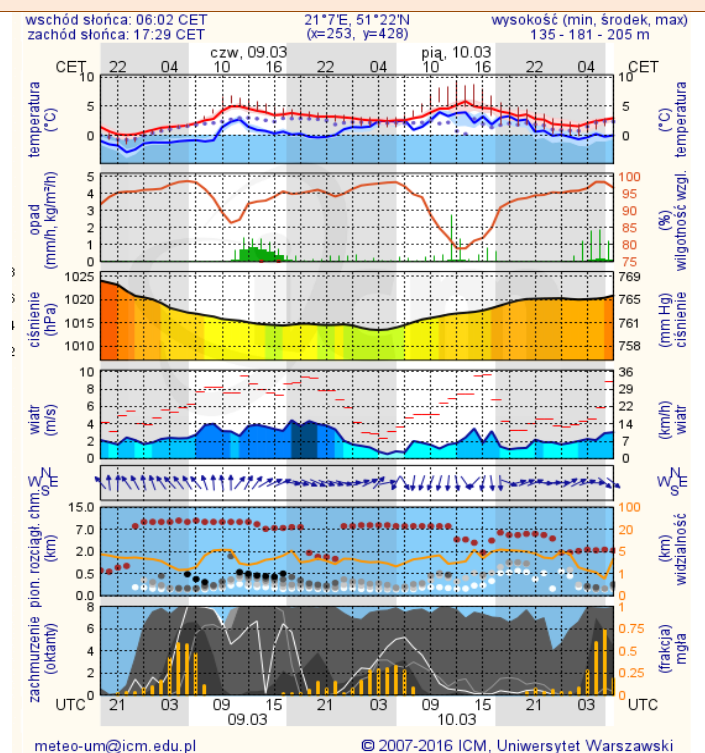
METEOROGRAMY

dla głównych miast województwa mazowieckiego:

Warszawa



Radom

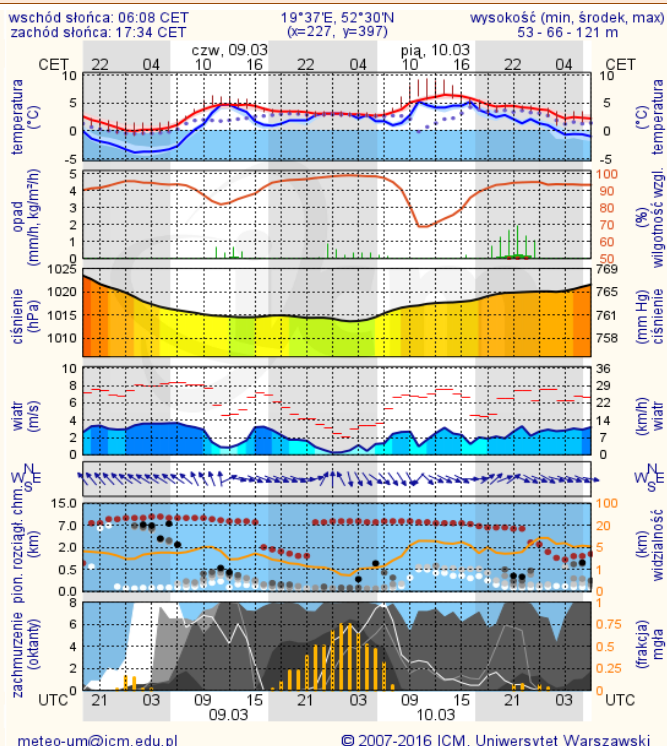


WOJEWÓDZKIE CENTRUM ZARZĄDZANIA KRYZYSOWEGO

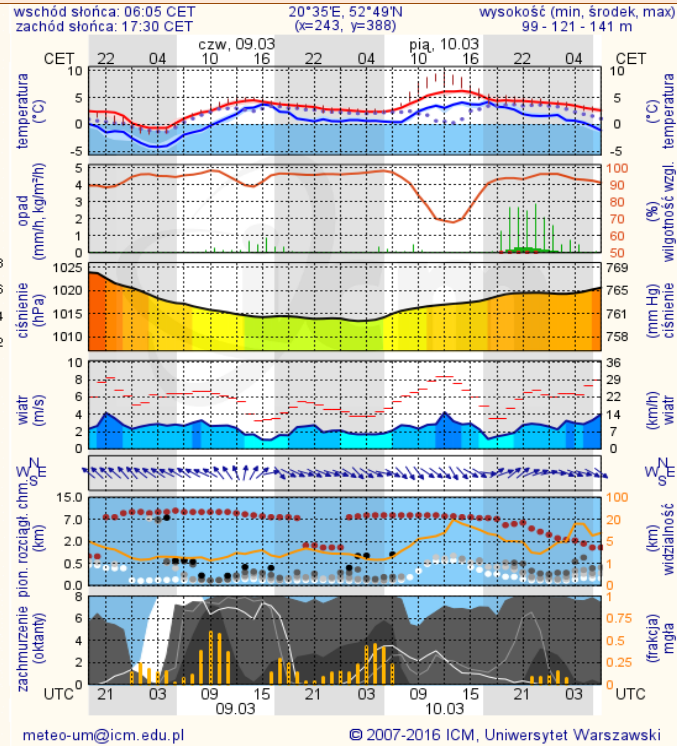
Plac Bankowy 3/5, 00-950 Warszawa, tel.: (22) 595-13-00; 595-13-01; 987; fax.: (22) 620-19-40; 695-63-53;

www.mazowieckie.pl

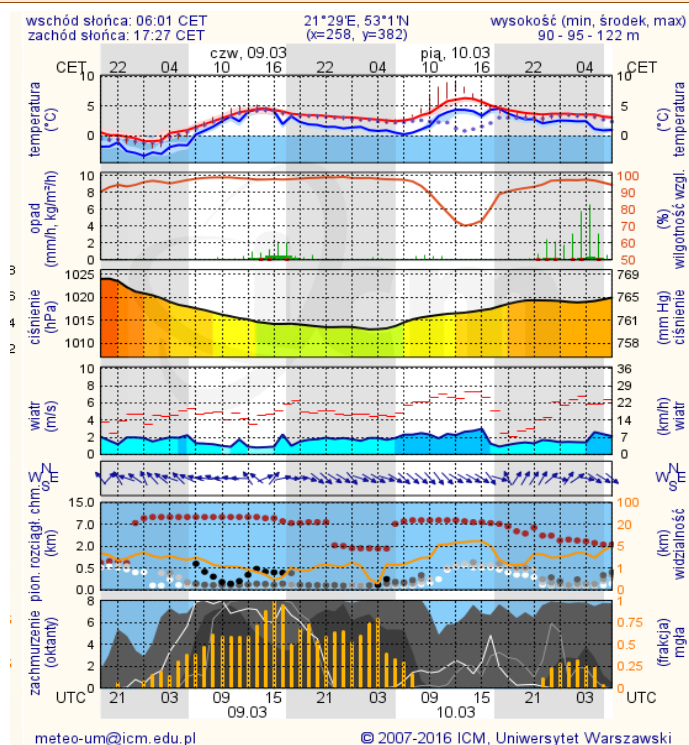
Płock



Ciechanów



Ostrołęka



Siedlce

