

BIULETYN INFORMACYJNY NR 62/2017

za okres od 03.03.2017 r. od godz. 7.00 do 04.03.2017 r. do godz. 7.00

sobota, dnia 04.03.2017 r.







Najważniejsze zdarzenia z minionej doby

1. Góra Kalwaria (pow. piaseczyński) – katastrofa budowlana.
2. Powiat Płocki – odwołanie pogotowia przeciwpowodziowego.
3. Zielonka (pow. wołomiński) - pożar w wagonie pociągu osobowego.

ZESTAWIENIE DANYCH STATYSTYCZNYCH

za okres: 03.03 – 04.03.2017 r.

	KOMENDA STOŁECZNA POLICJI	W analizowanym okresie	Od początku roku
	KOMENDA WOJEWÓDZKA POLICJI	W analizowanym okresie	Od początku roku
	KOMENDA WOJEWÓDZKA PAŃSTWOWEJ STRAŻY POŻARNEJ	W analizowanym okresie	Od początku roku
	NADWIŚLAŃSKI ODDZIAŁ STRAŻY GRANICZNEJ	W dniu 03.03.2017	Od 01.01.2017
	1) Odnotowano wypadków	8	327
	2) Ofiary śmiertelne w wypadkach drogowych/ kolejowych/ lotniczych	1/0/0	15/4/0
	3) Osoby ranne w wypadkach drogowych/kolejowych/lotniczych	8/0/0	367/0/0
	4) Utonięcia /wychłodzenia	0/0	1/6
	1) Odnotowano wypadków	7	235
	2) Ofiary śmiertelne w wypadkach drogowych/ kolejowych/ lotniczych	1/0/0	29/1/0
	3) Osoby ranne w wypadkach drogowych/kolejowych/lotniczych	7/0/0	287/1/0
	4) Utonięcia/wychłodzenia	0/0	0/2
	1) Liczba pożarów	46	2142
	2) Ofiary śmiertelne w pożarach/zaczadzenia	0/0	19/5
	3) Osoby ranne w pożarach/zatrute CO	2/0	92/8
	1) Ruch graniczny: schengen/non-schengen	32272/14512	1687546/871857
	2) Złożone wnioski o nadanie statusu uchodźcy	4	175
	3) Cudzoziemcy, którym odmówiono wjazdu do RP/zatrzymano	3/13	96/229

WYKAZ ZGROMADZEŃ PUBLICZNYCH, IMPREZ MASOWYCH I INNYCH WYDARZEŃ planowanych w dniu 04.03.2017 r.

Godziny imprezy	Rodzaj imprezy	Miejsce/Trasa	Organizator	Liczba osób	Uwagi
całodobowo	zgromadzenie	pl. Krasińskich, przed gmachem Sądu Najwyższego	osoba prywatna	ok. 50	postępowanie uproszczone / wiec na rzecz praworządności w sądach
całodobowo	zgromadzenie	ul. Wiejska 4/6/8, przed gmachem Sejmu RP	osoba prywatna	2-20	postępowanie uproszczone / bdb
8.00-14.00 14.00-22.00 22.00-10.00	zgromadzenie	Al. Ujazdowskie 1/3, przed Kancelarią Prezesa Rady Ministrów	osoba prywatna	15	postępowanie uproszczone / promowanie wartości demokratycznych
10.00-14.00	zgromadzenie	rondo Wiatraczna	osoba prywatna	15	postępowanie uproszczone / promowanie wartości demokratycznych
10.00-18.00	zgromadzenie	Al. Ujazdowskie 1/3, przed Kancelarią Prezesa Rady Ministrów	osoba prywatna	do 11	bojkot "KOD-u"
14.00-16.00	zgromadzenie	al. Komisji Edukacji Narodowej 60, przed Multikinem	osoba prywatna	15	postępowanie uproszczone / bdb
15.30-18.00	zgromadzenie	skrzyżowanie al. Komisji Edukacji Narodowej z ul. Indiry Ghandi	osoba prywatna	15	postępowanie uproszczone / bdb
18.00-19.30	zgromadzenie	ul. Zamoyskiego 20, przed Teatrem Powszechnym	osoba prywatna	ok. 100-150	postępowanie uproszczone


ASF –AFRYKAŃSKI POMÓR ŚWIŃ	
Ogniska ASF trzody chlewnej	Liczba ognisk
	2
Przypadki ASF dzików	Liczba przypadków
	18

HPAI – GRYPY PTAKÓW	
Ogniska H5N8 drobiu hodowlanego	Liczba ognisk
	2
Przypadki H5N8 dzikiego ptactwa	Liczba przypadków
	7

ALARMY/POGOTOWIA PRZECIWPOWODZIOWE				
Nazwa organu ogłaszającego i odwołującego	Obszar obowiązywania	Pogotowie/alarm przeciwpowodziowy	Data i godzina wprowadzenia	Data i godzina odwołania
Wójt Gminy Mokobody	Gmina Mokobody	POGOTOWIE	23.02.2017 od godz. 08.00	Obowiązuje
Wójt Gminy Sochocin	Gmina Sochocin	POGOTOWIE	23.02.2017 od godz. 12.00	Obowiązuje
Wójt Gminy Siedlce	Gmina Siedlce	POGOTOWIE	23.02.2017 od godz. 08.00	Obowiązuje
Starosta Powiatu Węgrowskiego	Gminy: Grębków, Liw, Korytnica, Łochów Sadowne i miasto Węgrów	POGOTOWIE	24.02.2017 od godz. 10.00	Obowiązuje
Starosta Powiatu Wołomińskiego	Gminy: Dąbrówka, Radzymin	POGOTOWIE	25.02.2017 od godz. 12.00	Obowiązuje
Starosta Powiatu Sokołowskiego	Gminy: Jabłonna Lacka, Sterdyń, Ceranów oraz Miasto i Gmina Kosów Lacki	POGOTOWIE	27.02.2017 od godz. 16.00	Obowiązuje
Starosta Powiatu Wyszowskiego	Gminy: Brańszczyk, Wyszków, Zabrodzie, Somianka	POGOTOWIE	28.02.2017 od godz. 11.00	Obowiązuje
Starosta Powiatu Płockiego	Gminy: Wyszogród, Gabin, Mała Wieś, Bodzanów, Słupno, Słubice, Nowy Duniów.	POGOTOWIE	28.02.2017 od godz. 08.00	03,03,2017 od godz. 15.00
Wójt Gminy Korczew	Gmina Korczew	POGOTOWIE	28.02.2017 od godz. 08.00	Obowiązuje
Wójt Gminy Olszewo-Borki	Gmina Olszewo-Borki	POGOTOWIE	28.02.2017 od godz. 16.00	Obowiązuje
Wójt Gminy Wiązowna	Gmina Wiązowna	ALARM	21.02.2017 od godz. 06:00	Obowiązuje

ZAGROŻENIA ŚRODOWISKA

Wyniki pomiarów zanieczyszczeń powietrza za minioną dobę [w $\mu\text{g}/\text{m}^3$] na automatycznych stacjach WIOŚ w Warszawie

Wybierz datę: 2017-03-03, Pt  Zestawienie dobowe (średnie)- Stacje automatyczne

Stacja	Pomiar Pył zawieszony PM10 S24h	PM2.5 [$\mu\text{g}/\text{m}^3$] Pył zawieszony PM 2.5 S24h	O ₃ [$\mu\text{g}/\text{m}^3$] Ozon		NO ₂ [$\mu\text{g}/\text{m}^3$] Dwutlenek azotu S24h	SO ₂ [$\mu\text{g}/\text{m}^3$] Dwutlenek siarki S24h	CO [$\mu\text{g}/\text{m}^3$] Tlenek węgla		C ₆ H ₆ [$\mu\text{g}/\text{m}^3$] Benzen S24h
			S24h	S8 _{max}			S24h	S8 _{max}	
Belsk-IGFPAN			69.4	78.9	6.6	3.8	238	356	
Granica-KPN			64.3	81.7	6.7	2.5			
Guty Duże			70.5	77.5	2.5	1			
Konstancin-Jeziorna	38.8	27.8	45.8	76.4	32.8	2.1	608	1078	3
Legionowo-Zegrzyńska		19.9	51	68	22.7	9			
Otwock-Brzozowa		39.6	52.8	75.6	22.5	2.4	598	1273	
Piastów-Pułaskiego		25	45.7	65.4	31.6	10			
Płock-Gimnazjum			58.9	66	11.8	0.7	102	186	0.6
Płock-Reja	26.9	19.7	62.7	71.7	11.2	3	411	574	1.1
Radom-Tochtermana	36.3	27.1	70.4	88.5	31.1	4.5	511	931	0.2
Siedlce-Konarskiego	32.9	28.7							
Warszawa-Komunikacyjna	49.5	26.9			68.5		732	1366	1.7
Warszawa-Marszałkowska	36.2	21.5			46.4		602	1005	
Warszawa-Podlesna			48.5	67.3					
Warszawa-Targówek	44.9	34.4	37.2	53.2	37.3	4.5			
Warszawa-Ursynów	26.1	17.5	48	63.1	29	2.3			
Zyrardów-Roosevelta	50.1	34.9							

Skala jakości powietrza

Bardzo dobry
Dobry
Umiarkowany
Dostateczny
Zły
Bardzo zły
Brak pomiaru

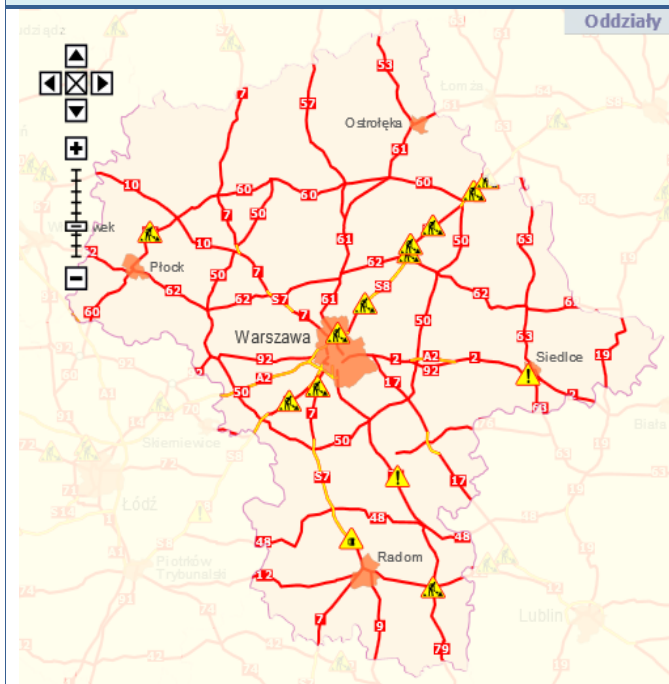
W powyższych tabelach zostały przedstawione wyniki pomiarowe dla następujących agregacji:

S1h_{max} maksymalna średnia 1-godzinna
S24h średnia 24-godzinna
S8_{max} maksymalna średnia 8-godzinna krocząca

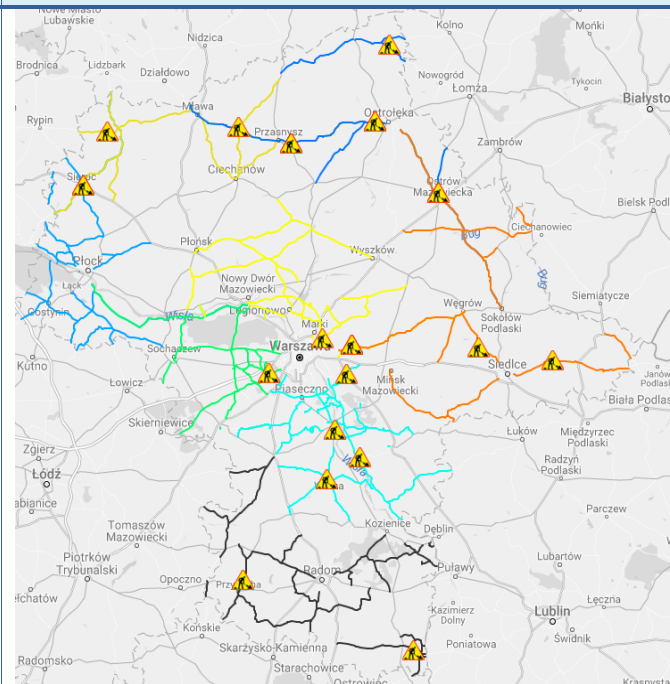
Przy prezentacji danych pomiarowych zastosowano skalę zawartą na stronie: Skala jakości powietrza

Utrudnienia na drogach

Drogi krajowe

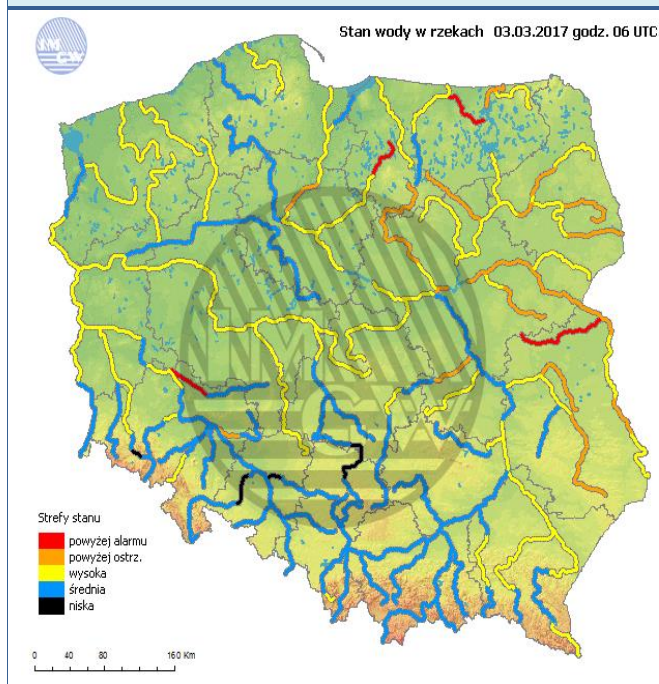


Drogi wojewódzkie

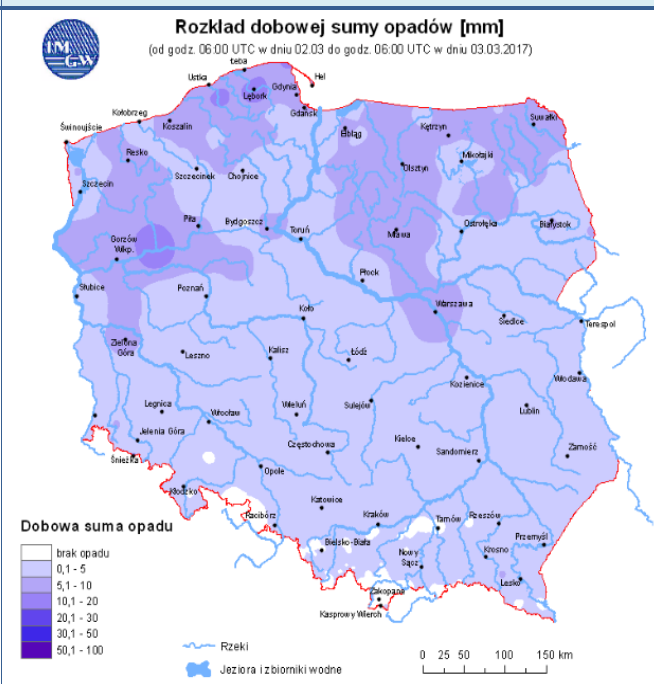


INFORMACJE HYDROLOGICZNO - METEOROLOGICZNE

Stan wody w rzekach



Rozkład dobowej sumy opadów



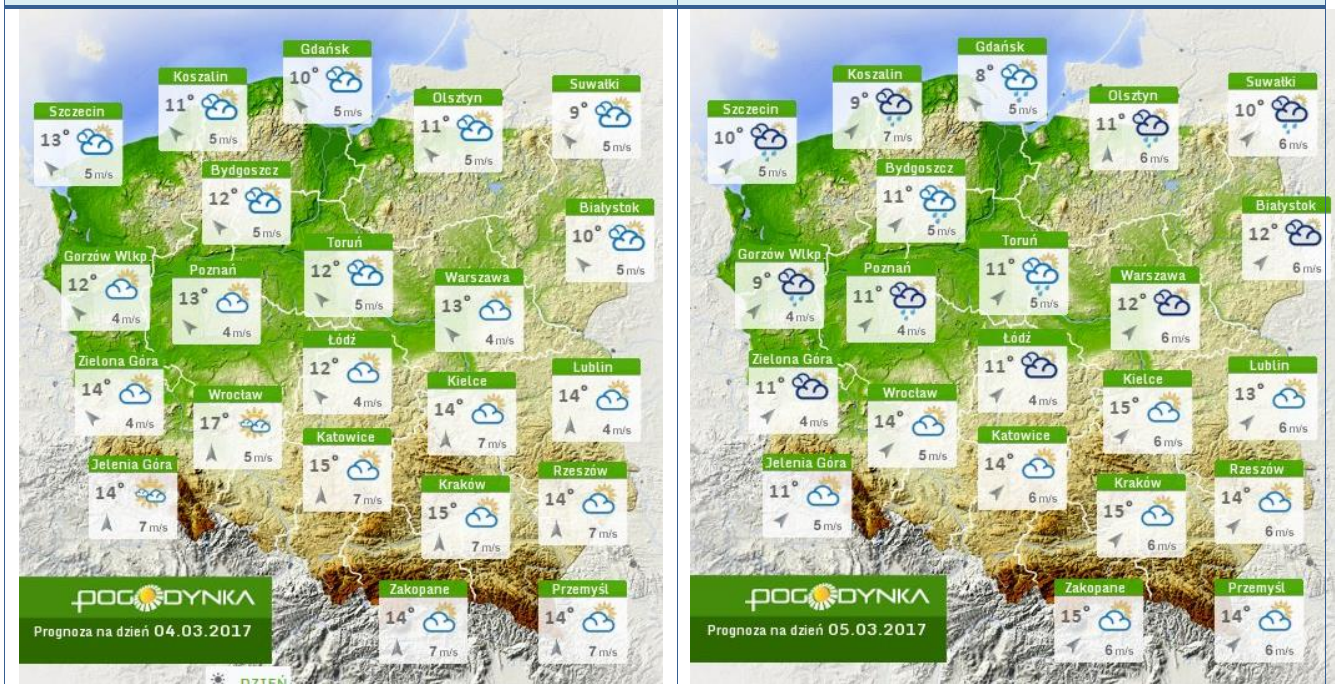
WOJEWÓDZKIE CENTRUM ZARZĄDZANIA KRYZYSOWEGO

Plac Bankowy 3/5, 00-950 Warszawa, tel.: (22) 595-13-00; 595-13-01; 987; fax.: (22) 620-19-40; 695-63-53;

www.mazowieckie.pl

Prognoza pogody dla Polski na dziś

Prognoza pogody dla Polski na jutro



Ostrzeżenia METEO

Ostrzeżenia HYDRO

BRAK

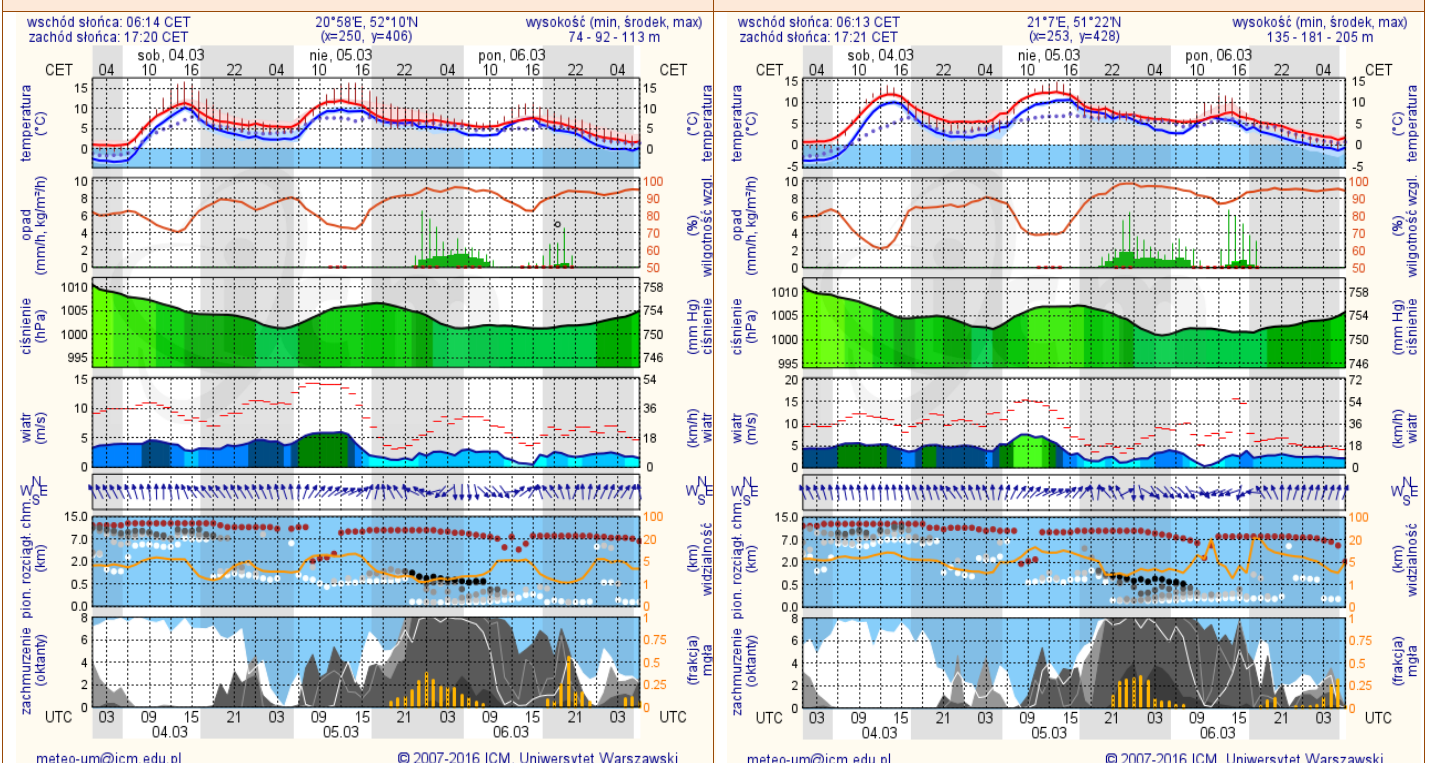
BRAK

METEOROGRAMY

dla głównych miast województwa mazowieckiego:

Warszawa

Radom



WOJEWÓDZKIE CENTRUM ZARZĄDZANIA KRYZYSOWEGO

Plac Bankowy 3/5, 00-950 Warszawa, tel.: (22) 595-13-00; 595-13-01; 987; fax.: (22) 620-19-40; 695-63-53;

www.mazowieckie.pl

